



## АДМИНИСТРАЦИЯ КУРСКОЙ ОБЛАСТИ

### КОМИТЕТ ПО ОХРАНЕ ОБЪЕКТОВ КУЛЬТУРНОГО НАСЛЕДИЯ КУРСКОЙ ОБЛАСТИ

### П Р И К А З

от 17.04.2021

№ 011-08/148

г. Курск

**Об утверждении границ и режима использования территории  
объекта культурного наследия регионального значения  
«Братская могила воинов Советской Армии, погибших в период  
Великой Отечественной войны. Захоронено и установлено фамилий на  
19 человек. Скульптура установлена в 1962 году», 1941 – 1945 гг.,  
расположенного по адресу: Курская область, Тимский район, п. Тим  
(у развилки дорог Тим – Старый Оскол)**

В соответствии с Федеральным законом от 25 июня 2002 г. № 73-ФЗ «Об объектах культурного наследия (памятниках истории и культуры) народов Российской Федерации», Законом Курской области от 29 декабря 2005 г. № 120-ЗКО «Об объектах культурного наследия Курской области», пунктом 3.10 Положения о комитете по охране объектов культурного наследия Курской области, утвержденного постановлением Губернатора Курской области от 15.09.2020 № 274-пг, ПРИКАЗЫВАЮ:

**1. Утвердить:**

границы территории объекта культурного наследия регионального значения «Братская могила воинов Советской Армии, погибших в период Великой Отечественной войны. Захоронено и установлено фамилий на 19 человек. Скульптура установлена в 1962 году», 1941 – 1945 гг., расположенного по адресу: Курская область, Тимский район, п. Тим (у развилки дорог Тим – Старый Оскол), согласно приложению № 1 к настоящему приказу;

режим использования территории объекта культурного наследия регионального значения «Братская могила воинов Советской Армии, погибших в период Великой Отечественной войны. Захоронено и

установлено фамилий на 19 человек. Скульптура установлена в 1962 году», 1941 – 1945 гг., расположенного по адресу: Курская область, Тимский район, п. Тим (у развилки дорог Тим – Старый Оскол), согласно приложению № 2 к настоящему приказу.

2. Контроль за исполнением настоящего приказа возложить на заместителя начальника отдела государственного надзора комитета по охране объектов культурного наследия Курской области М.Н. Мерзликину.

И.о. председателя комитета



Е.Д. Барыбина

Приложение № 1  
к приказу комитета по охране  
объектов культурного наследия  
Курской области  
от 17.04 2021 № 011-08/148

**Границы территории объекта культурного наследия регионального значения «Братская могила воинов Советской Армии, погибших в период Великой Отечественной войны. Захоронено и установлено фамилий на 19 человек. Скульптура установлена в 1962 году», 1941 – 1945 гг., расположенного по адресу: Курская область, Тимский район, п. Тим (у развилки дорог Тим – Старый Оскол)**




Границы территории объекта культурного наследия представляют собой замкнутый контур и проходят по часовой стрелке следующим образом:




- от точки А в восточном направлении до точки Б;
- от точки Б в южном направлении до точки В;
- от точки В в западном направлении до точки Г;
- от точки Г в северном направлении до исходной точки А.

**Карта (схема) границ территории объекта культурного наследия регионального значения «Братская могила воинов Советской Армии, погибших в период Великой Отечественной войны. Захоронено и установлено фамилий на 19 человек. Скульптура установлена в 1962 году», 1941 – 1945 гг., расположенного по адресу: Курская область, Тимский район, п. Тим (у развилки дорог Тим – Старый Оскол)**



**Условные обозначения:**

-  - объект культурного наследия
-  - территория объекта культурного наследия
-  - характерные поворотные точки границы территории объекта культурного наследия

- Территории:**
-  - древесно-кустарниковой и луговой растительности/прочие
  -  - местные автодороги общего пользования, проезды, автостоянки с твердым покрытием
  -  - границы земельных участков, состоящих на кадастровом учете

Приложение к границам территории  
 объекта культурного наследия регионального значения  
 «Братская могила воинов Советской Армии, погибших  
 в период Великой Отечественной войны. Захоронено  
 и установлено фамилий на 19 человек. Скульптура  
 установлена в 1962 году», 1941 – 1945 гг.,  
 расположенного по адресу: Курская область,  
 Тимский район, п. Тим  
 (у развилки дорог Тим – Старый Оскол)

**Координаты характерных (поворотных) точек к карте (схеме) границ  
 территории объекта культурного наследия регионального значения  
 «Братская могила воинов Советской Армии, погибших в период  
 Великой Отечественной войны. Захоронено и установлено фамилий на  
 19 человек. Скульптура установлена в 1962 году», 1941 – 1945 гг.,  
 расположенного по адресу: Курская область, Тимский район, п. Тим  
 (у развилки дорог Тим – Старый Оскол)**

Сведения о местоположении границ объекта		
Координаты характерных (поворотных) точек в системе координат МСК-46		
Сведения о характерных точках границ объекта		
Обозначение характерных точек границ	Координаты, м	
	X	Y
1	410057.65	2156238.54
2	410058.32	2156250.06
3	410049.10	2156250.53
4	410048.47	2156239.00
1	410057.65	2156238.54

Приложение № 2  
к приказу комитета по охране  
объектов культурного наследия  
Курской области  
от 27.04.2021 № 01-02/148

### **Режим**

**использования территории объекта культурного наследия  
регионального значения «Братская могила воинов Советской Армии,  
погибших в период Великой Отечественной войны. Захоронено и  
установлено фамилий на 19 человек. Скульптура установлена в 1962  
году», 1941 – 1945 гг., расположенного по адресу: Курская область,  
Тимский район, п. Тим (у развилки дорог Тим – Старый Оскол)**

На территории объекта культурного наследия

#### **Разрешается:**

- проведение работ по сохранению объекта культурного наследия;
- проведение работ по благоустройству и озеленению территории объекта культурного наследия, оборудование территории элементами освещения, малыми архитектурными формами;
- применение при благоустройстве и оборудовании территории отделочных материалов и дорожных покрытий нейтральной цветовой гаммы и фактуры;
- дозахоронение останков, исторически связанных с объектом культурного наследия, найденных в ходе поисковых работ.

#### **Запрещается:**

- хозяйственная деятельность любого вида, ведущая к разрушению, искажению исторического облика объекта культурного наследия, изменению уровня грунтовых вод;
- любое строительство, не связанное с восстановлением исторических утраченных элементов объекта культурного наследия;
- размещение любых рекламных конструкций на территории объекта культурного наследия;
- проведение любых земляных работ без опережающих археологических исследований;
- любое динамическое воздействие на грунты в зоне их взаимодействия с объектом культурного наследия, создающее разрушающие вибрационные нагрузки;
- самовольная посадка и вырубка насаждений, кроме санитарных рубок;
- прокладка инженерных коммуникаций наземным и надземным способом, за исключением временных, необходимых для проведения ремонтно-реставрационных работ.