



**КОМИТЕТ ПО ОХРАНЕ ОБЪЕКТОВ КУЛЬТУРНОГО НАСЛЕДИЯ
КУРСКОЙ ОБЛАСТИ**

П Р И К А З

от 15.05.2023

№ 05.3-08/394

г. Курск

**Об утверждении предмета охраны объекта культурного наследия
регионального значения «Братская могила жителей села,
казненных немецко-фашистскими захватчиками в 1942 году.
У могилы в 1976 году установлена скульптурная группа»,
1942 г., расположенного по адресу: Курская область,
Тимский район, с. Гнилое**

В соответствии с Федеральным законом от 25 июня 2002 года № 73-ФЗ «Об объектах культурного наследия (памятниках истории и культуры) народов Российской Федерации», Положением о комитете по охране объектов культурного наследия Курской области, утвержденным постановлением Губернатора Курской области от 15.09.2020 № 274-пг, ПРИКАЗЫВАЮ:

1. Утвердить прилагаемый предмет охраны объекта культурного наследия регионального значения «Братская могила жителей села, казненных немецко-фашистскими захватчиками в 1942 году. У могилы в 1976 году установлена скульптурная группа», 1942 г., расположенного по адресу: Курская область, Тимский район, с. Гнилое.

2. Контроль за исполнением настоящего приказа возложить на начальника управления разрешительной документации и учета объектов культурного наследия комитета по охране объектов культурного наследия Курской области А.И. Куткову.

3. Приказ вступает в силу со дня его подписания.

Председатель комитета

И.А. Мусьял

УТВЕРЖДЕН
приказом комитета по охране
объектов культурного наследия
Курской области
от 15.05.2023 № 05.3-02/394

ПРЕДМЕТ ОХРАНЫ

**объекта культурного наследия регионального значения
«Братская могила жителей села, казненных немецко-фашистскими
захватчиками в 1942 году. У могилы в 1976 году установлена
скульптурная группа», 1942 г., расположенного по адресу:
Курская область, Тимский район, с. Гнилое**

Градостроительные характеристики объекта:

местоположение в структуре Тимского района Курской области, в центре с. Гнилое, в центре пересечения дорог, на открытой местности, окруженной частными домовладениями.

Мемориальное значение объекта:

причастность к событиям Великой Отечественной войны 1941-1945 гг.

Объемно-пространственные характеристики объекта:

скульптурная композиция «Братская могила жителей села, казненных немецко-фашистскими захватчиками в 1942 году. У могилы в 1976 году установлена скульптурная группа» в виде бетонного монумента, квадратного в плане, с барельефом на лицевой стороне «Женщина с вытянутой вверх рукой, с ребёнком, стоящая на краю оврага, проклиная оккупантов»;

барельеф на правой стороне «Женщина, обнимающая солдата»;

барельеф на левой стороне «Женщина с мечом в правой руке и трубача в горн левой рукой»;

барельеф на тыльной стороне «Солдат с автоматом в правой руке»;

у подножия кирпичное, двухуровневое, прямоугольное в плане, основание со ступенями по левой стороне и высеченной на кирпичном параллелепипеде справа надписью: «Памяти погибших односельчан».

Конструктивные характеристики объекта:

материал: бетон, кирпич, (уточняется по результатам реставрационных и лабораторных исследований);

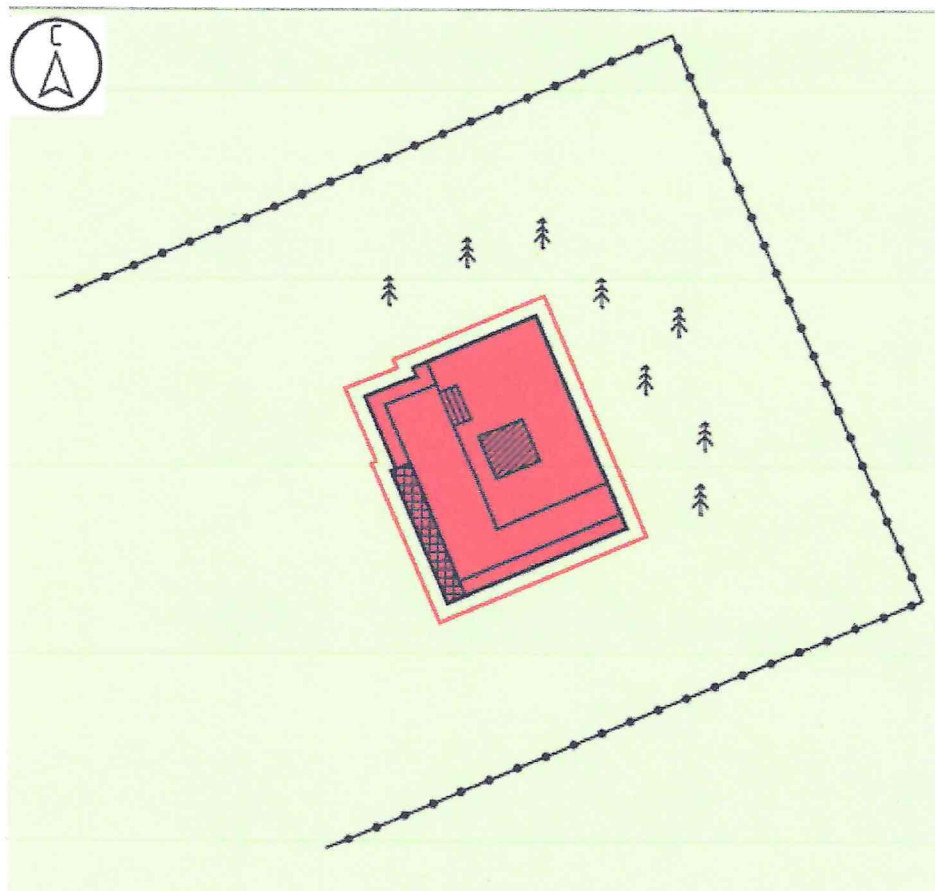
габариты, конфигурация, материал, оформление памятника.

Пространственно-планировочные характеристики объекта:

расположение объекта на территории прямоугольного участка, огороженного металлической невысокой оградой, слева от монумента памятная доска на металлическом основании с именами расстрелянных и погибших на фронтах Великой Отечественной войны односельчан;








в 350 метрах от Гниловской школы и 500 м от плотины на р. Гнилуша.




**Схема предмета охраны объекта культурного наследия
регионального значения «Братская могила жителей села,
казненных немецко-фашистскими захватчиками в 1942 году.
У могилы в 1976 году установлена скульптурная группа»,
1942 г., расположенного по адресу: Курская область,
Тимский район, с. Гнилое**






М 1:200

Используемые условные знаки и обозначения:

-  - объект культурного наследия регионального значения:
«Братская могила жителей села, казненных немецко-фашистскими захватчиками в
1942 году. У могилы в 1976 году установлена скульптурная группа», 1942 г. (Курская
область, Тимский район, с. Гнилое)
-  - монумент
-  - параллелепипед с надписью: «Памяти погибших односельчан».
-  - основание со ступенями
-  - границы территории Объекта
-  - озеленение территории
-  - ограда

№ п/п	Наименование предмета охраны	Описание предмета охраны	Графическое изображение
1.	<i>Градостроительные характеристики Объекта</i>	- местоположение в структуре Курской области, Тимского района, в центре с. Гнилое, в центре пересечения дорог, на открытой местности, окруженной частными домовладениями.	 <p data-bbox="938 654 1417 712"><i>Местоположение Объекта в структуре с. Гнилое</i></p>  <p data-bbox="1013 1057 1332 1093"><i>Местоположение Объекта</i></p>
2.	<i>Мемориальное значение Объекта</i>	- причастность к событиям Великой Отечественной войны 1941-1945 гг.	 <p data-bbox="965 1500 1380 1552"><i>Схема положения советских войск в районе с. Гнилое 12.07. – 23.08.1943</i></p>

			 <p data-bbox="911 591 1393 645"><i>Карта боевых действий в районе с. Гнизов в 1941-1943 гг.</i></p>
3.	<p data-bbox="328 651 571 786"><i>Объемно-пространственные характеристики Объекта</i></p>	<p data-bbox="603 651 890 1852">- скульптурная композиция «Братская могила жителей села, казненных немецко-фашистскими захватчиками в 1942 году. У могилы в 1976 году установлена скульптурная группа» в виде бетонного монумента, квадратного в плане, с барельефом на лицевой стороне «Женщина с вытянутой вверх рукой, с ребёнком, стоящая на краю оврага, проклиная оккупантов»; барельеф на правой стороне «Женщина, обнимающая солдата»; барельеф на левой стороне «Женщина с мечом в правой руке и трубящая в горн левой рукой»; барельеф на тыльной стороне «Солдат с автоматом в правой руке»;</p> <p data-bbox="603 1794 890 1852">- у подножия кирпичное,</p>	 <p data-bbox="938 1016 1362 1189"><i>Вид на скульптурную композицию «Братская могила жителей села, казненных немецко-фашистскими захватчиками в 1942 году. У могилы в 1976 году установлена скульптурная группа»</i></p>  <p data-bbox="954 1688 1347 1778"><i>Вид на барельеф на левой стороне «Женщина с мечом в правой руке и трубящая в горн левой рукой»</i></p>

двухуровневое, прямоугольное в плане, основание со ступенями по левой стороне и высеченной на кирпичном параллелепипеде справа надписью: «Памяти погибших односельчан».






*Вид на барельеф на правой стороне
«Женщина, обнимающая солдата»*



*Вид на барельеф на тыльной стороне
«Солдат с автоматом в правой руке»*



*Вид на барельеф на лицевой стороне
«Женщина с вытянутой вверх рукой, с*

			<p><i>ребёнком, стоящая на краю оврага, прогибающаяся от тяжести оккупантов»</i></p>  <p><i>Основание, параллелепипед справа с надписью: «Памяти погибших односельчан»</i></p>
4.	<i>Конструктивные характеристики Объекта</i>	<p>- материал: бетон, кирпич, (уточняется по результатам реставрационных и лабораторных исследований);</p> <p>- габариты, конфигурация, материал, оформление памятника.</p>	 <p><i>габариты, конфигурация, материал, оформление памятника</i></p>
5.	<i>Пространственно-планировочные характеристики Объекта</i>	<p>- расположение объекта на территории прямоугольного участка, огороженного металлической невысокой оградой, слева от монумента памятная доска на металлическом основании с именами расстрелянных и погибших на фронтах Великой Отечественной войны односельчан; в 350 метрах от Гниловской школы и 500 м от плотины на р. Гнилуша.</p>	 <p><i>Расположение Объекта на территории</i></p>