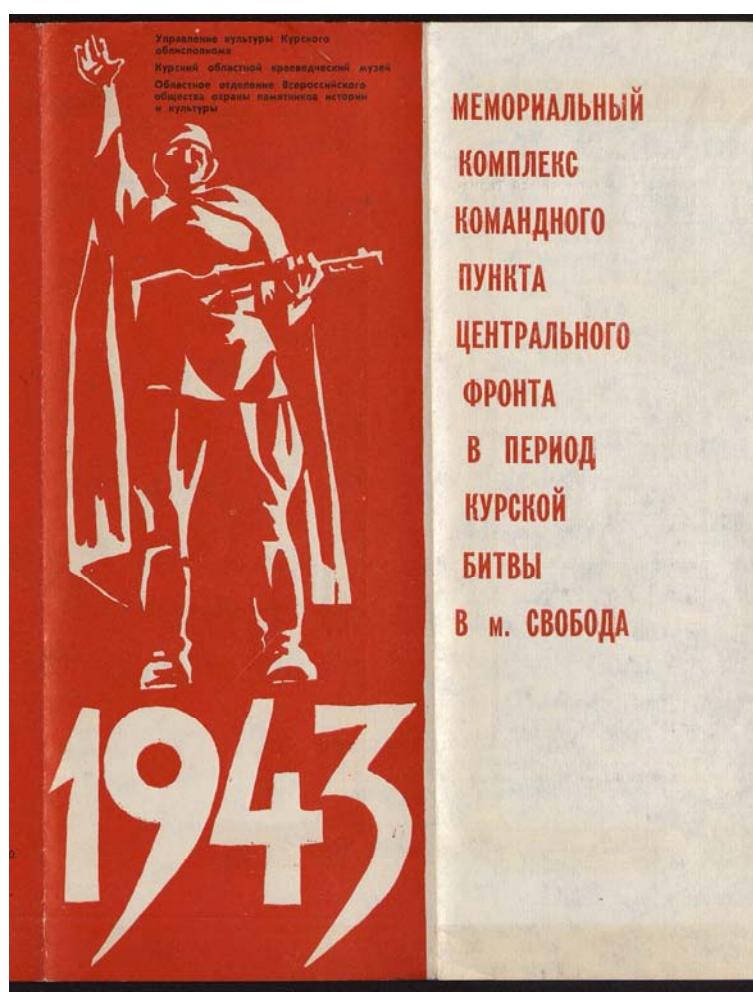


АКТ
ГОСУДАРСТВЕННОЙ ИСТОРИКО-КУЛЬТУРНОЙ
ЭКСПЕРТИЗЫ

документов, обосновывающих включение объекта культурного наследия в реестр,
объекта культурного наследия регионального значения (ансамбля):
«Мемориал КП Центрального фронта. Открыт в 1973 году»;
выявленных объектов культурного наследия: «Монументальная скульптура «Солдат-
победитель», 1973 г.», «Стела славы армий, корпусов, дивизий, бригад и полков
Центрального фронта, 1973 г.»,
по адресу (местонахождению): Российская Федерация, Курская область,
Золотухинский район, местечко Свобода, улица Советская, 32



ХОЛОДОВА Е.В.
государственный эксперт,
действующая на основании
Приказа Министерства культуры РФ
от 30 декабря 2021 г. № 2304

Курск – 2022 г.

**А К Т
ГОСУДАРСТВЕННОЙ ИСТОРИКО-КУЛЬТУРНОЙ ЭКСПЕРТИЗЫ**

документов, обосновывающих включение объекта культурного наследия в реестр, в целях уточнения сведений об объекте культурного наследия, включенном в реестр - объекта культурного наследия регионального значения (ансамбля): «Мемориал КП Центрального фронта. Открыт в 1973 году», по адресу (местонахождению): Российская Федерация, Курская область, Золотухинский район, Свободинский сельсовет, местечко Свобода, улица Советская, дом 32;

выявленного объекта культурного наследия, в целях обоснования целесообразности включения данного объекта в Единый государственный реестр объектов культурного наследия (памятников истории и культуры) народов Российской Федерации: «Монументальная скульптура «Солдат-победитель», 1973 г.», по адресу (местонахождению): Российская Федерация, Курская область, Золотухинский район, местечко Свобода, улица Советская, дом 32;

выявленного объекта культурного наследия, в целях обоснования целесообразности включения данного объекта в Единый государственный реестр объектов культурного наследия (памятников истории и культуры) народов Российской Федерации: «Стела славы армий, корпусов, дивизий, бригад и полков Центрального фронта, 1973 г.», по адресу (местонахождению): Российская Федерация, Курская область, Золотухинский район, местечко Свобода, улица Советская, дом 32

14 сентября 2022 г.

г. Курск

Настоящий Акт государственной историко-культурной экспертизы составлен в соответствии с требованиями Федерального закона от 25.06.2002 г. № 73-ФЗ «Об объектах культурного наследия (памятниках истории и культуры) народов Российской Федерации», Постановления Правительства Российской Федерации от 15.07.2009 г. № 569 «Об утверждении Положения о государственной историко-культурной экспертизе», Закона Курской области от 29.12.2005 № 120-ЗКО «Об объектах культурного наследия Курской области»; Приказа Министерства культуры Российской Федерации от 04.06.2015 № 1745 «Об утверждении требований к составлению проектов границ территорий объектов культурного наследия»; Приказа Министерства культуры Российской Федерации от 13.01.2016 № 28 «Об утверждении Порядка определения предмета охраны объекта культурного наследия, включенного в единый государственный реестр объектов культурного наследия (памятников истории и культуры) народов Российской Федерации в соответствии со статьей 64 Федерального закона от 25 июня 2002 г. № 73-ФЗ «Об объектах культурного наследия (памятниках истории и культуры) народов Российской Федерации»; Положения о едином государственном реестре объектов культурного наследия (памятников истории и культуры) народов Российской Федерации, утвержденного приказом Министерства культуры РФ от 03.10.2011 г. № 954.

Дата начала проведения экспертизы: 01 августа 2022 г.

Дата окончания проведения экспертизы: 14 сентября 2022 г.

Место проведения экспертизы: Российская Федерация, Курская область, город Курск; Курская область, Золотухинский район, местечко Свобода.

Сведения о заказчике:
Ф.И.О.

Областное бюджетное учреждение «Курский областной краеведческий музей», в лице генерального директора ПУШКАРЕВА Олега Александровича, на основании контракта № 07-2022 от 01.08.2022 г., с соблюдением требо-

	ваний Федерального закона № 223-ФЗ «О закупках товаров, работ, услуг отдельными видами юридических лиц».
Сведения об эксперте: Фамилия, имя, отчество	Холодова Елена Васильевна Индивидуальный предприниматель Холодова Елена Васильевна, ОГРНИП: 319463200000252 от 10.01.2019 г. ИНН 462901774517, г. Курск
Специальность Образование	архитектор высшее Архитектурный факультет Воронежского инженерно-строительного института; решением Государственной экзаменационной комиссии от 25 июня 1990 г.; диплом ЖВ №886545, г. Воронеж, от 6 июля 1990 г.
Учёная степень (звание)	кандидат архитектуры – специальность 18.00.01 - теория и история архитектуры, реставрация и реконструкция историко-культурного наследия (решением диссертационного совета НИИ теории архитектуры и градостроительства РААСН от 28 июня 2005 г.; диплом кандидата наук КТ № 162267, г. Москва, от 14 октября 2005 г.); член Союза архитекторов России с 28 марта 2000 г. (членский билет №7644 выдан 19 апреля 2000 г., г. Москва); советник Российской Академии архитектуры и строительных наук РААСН (Аттестат №235, г. Москва, от 30 октября 2008 г.);
Стаж работы	32 года
Место работы и должность	архитектор , ведущий научный сотрудник отдела истории архитектуры и градостроительства нового времени Научно-исследовательского института теории и истории архитектуры и градостроительства (НИИТИАГ) Филиала ФГБУ "ЦНИИП Минстроя России" (г. Москва).
Реквизиты Решения, уполномоченного органа по аттестации экспертов на проведение экспертизы	Эксперт по проведению государственной историко-культурной экспертизы (Приказ Министерства культуры Российской Федерации от 30 декабря 2021 г. № 2304 «Об утверждении статуса аттестованного эксперта по проведению государственной историко-культурной экспертизы»). Объекты экспертизы: <ul style="list-style-type: none">- выявленные объекты культурного наследия в целях обоснования целесообразности включения данных объектов в реестр;- документы, обосновывающие включение объектов культурного наследия в реестр;- документы, обосновывающие изменение категории историко-культурного значения объекта культурного наследия;- документы, обосновывающие отнесение объекта культурного наследия к историко-культурным заповедникам, особо ценным объектам культурного наследия народов Российской Федерации либо объектам всемирного культурного и природного наследия;- проекты зон охраны объекта культурного наследия;- документация, обосновывающая границы защитной зоны объекта культурного наследия.

Информация об ответственности эксперта за достоверность сведений, изложенных в заключении, в соответствии с законодательство Российской Федерации:

Я, нижеподписавшаяся эксперт Холодова Елена Васильевна, признаю свою ответственность за соблюдение принципов проведения государственной историко-культурной экспертизы, установленных ст. 29 Федерального закона от 25.06.2002 г. № 73-ФЗ «Об объектах культурного наследия (памятниках истории и культуры) народов Российской Федерации» (далее - Федеральный закон № 73-ФЗ) и за достоверность сведений, изложенных в заключении экспертизы.

Эксперт не имеет с Заказчиком экспертизы отношений, указанных в п.8 Положения о государственной историко-культурной экспертизе, утвержденного постановлением Правительства Российской Федерации от 15.07.2009 года № 569.

Цель экспертизы: проведение государственной историко-культурной экспертизы (далее – ГИКЭ, экспертиза) уточнения сведений об объекте культурного наследия (в части уточнения наименования объекта культурного наследия, по объектного состава, сведений о времени возникновения или дате создания объекта культурного наследия, местонахождения объекта культурного наследия), включенном в реестр - объекта культурного наследия (далее – объект, ОКН) регионального значения (ансамбля);

проведение ГИКЭ выявленных объектов культурного наследия (далее – объект, объекты, ОКН) в целях обоснования целесообразности включения данных объектов в единый государственный реестр объектов культурного наследия (памятников истории и культуры) народов Российской Федерации (далее – реестр).

Объекты экспертизы: документы, обосновывающие включение объекта культурного наследия в реестр, объекта культурного наследия регионального значения (ансамбля): «Мемориал КП Центрального фронта. Открыт в 1973 году», по адресу (местонахождению): Российская Федерация, Курская область, Золотухинский район, Свободинский сельсовет, местечко Свобода, улица Советская, дом 32; выявленный объект культурного наследия, в целях обоснования целесообразности включения данного объекта в Единый государственный реестр объектов культурного наследия (памятников истории и культуры) народов Российской Федерации: «Монументальная скульптура «Солдат-победитель», 1973 г.», по адресу (местонахождению): Российская Федерация, Курская область, Золотухинский район, местечко Свобода, улица Советская, дом 32; выявленный объект культурного наследия, в целях обоснования целесообразности включения данного объекта в Единый государственный реестр объектов культурного наследия (памятников истории и культуры) народов Российской Федерации: «Стела славы армий, корпусов, дивизий, бригад и полков Центрального фронта, 1973 г.», по адресу (местонахожде-

нию): Российская Федерация, Курская область, Золотухинский район, местечко Свобода, улица Советская, дом 32.

Перечень документов, представленных заказчиком (копии документов в Приложении 4):

1. Приказ Комитета по охране объектов культурного наследия Курской области от 12.09.2022 г. № 05.4.- 08/1084 о включении в перечень выявленных объектов культурного наследия, расположенных на территории Курской области объекта «Монументальная скульптура «Солдат-победитель», 1973 г.», по адресу (местонахождению): Российская Федерация, Курская область, Золотухинский район, Свободинский сельсовет, местечко Свобода, улица Советская, дом 32 – 1 лист.
2. Приказ Комитета по охране объектов культурного наследия Курской области от 12.09.2022 г. № 05.4.- 08/1085 о включении в перечень выявленных объектов культурного наследия, расположенных на территории Курской области объекта «Стела славы армий, корпусов, дивизий, бригад и полков Центрального фронта, 1973 г.», по адресу (местонахождению): Российская Федерация, Курская область, Золотухинский район, Свободинский сельсовет, местечко Свобода, улица Советская, дом 32 - 1 лист.
3. Ответ Комитета по охране объектов культурного наследия Курской области от 30.05.2022 г. № 05.4.- 23/1013 с приложениями документов - 45 листов.
4. Кадастровый паспорт территории по адресу (местонахождению): Российская Федерация, Курская область, Золотухинский район, Свободинский сельсовет, местечко Свобода, улица Советская, дом 32 – 2 листа.
5. Технический паспорт зданий по адресу (местонахождению): Российская Федерация, Курская область, Золотухинский район, Свободинский сельсовет, местечко Свобода, улица Советская, дом 32 – 9 листов.

Всего: 58 листов.

Сведения об обстоятельствах, повлиявших на процесс проведения и результаты экспертизы:

Обстоятельства, повлиявшие на процесс проведения и результаты экспертизы, отсутствуют.

Сведения о проведенных исследованиях с указанием применённых методов, объёма и характера выполненных работ и их результатов.

В ходе проведения экспертизы было выполнено:

- сбор необходимых материалов;
- историко-культурные исследования;
- натурное (визуальное обследование) и фотофиксация объекта;
- исполнение необходимых обмеров и схематических планов;
- аналитическое исследование вышеприведенной работы.

Факты и сведения, выявленные и установленные в результате проведенных исследований.

При проведении экспертизы установлено, что исследуемый объект, «Мемориал КП Центрального фронта. Открыт в 1973 году», по адресу (местонахождению): Российская Федерация, Курская область, Золотухинский район, Свободинский сельсовет, местечко Свобода, улица Советская, дом 32 был включен в единый государственный реестр объектов культурного наследия (памятников истории и культуры) народов Российской Федерации Решением Исполнительного комитета Курского областного совета народных депутатов от 14.06.1979 г. № 382. Исследуемый объект зарегистрирован в едином государственном реестре объектов культурного наследия (памятников истории и культуры) народов Российской Федерации Приказом Министерства культуры Российской Федерации № 51946-р от 11 ноября 2016 г. «О регистрации объекта культурного наследия регионального значения «Мемориал КП Центрального фронта. Открыт в 1973 году», 1943 г. (Курская область) в едином государственном реестре объектов культурного наследия (памятников истории и культуры) народов Российской Федерации.

Паспорт ОКН составлен от 02.07.2015 г.

Сведения об исследуемом объекте следующие:

- регистрационный номер – 461620564120005;
- категория историко-культурного значения - регионального значения;
- вид объекта - ансамбль;
- основная типология - памятник истории;
- сведения о дате создания - 1943 г.
- адрес объекта (местонахождение): Курская область, Золотухинский район, Свободинский сельсовет, м. Свобода, ул. Советская, д. 32;
- наименование, дата и номер решения органа государственной власти о постановке объекта на государственную охрану - Решение исполнительного комитета Курского областного Совета народных депутатов № 382 от 14.06.1979 г.

Защитная зона ОКН утверждена Приказом Комитета по охране объектов культурного наследия Курской области от 02.02.2022 г. №05.04 – 08/45 «Об утверждении графического описания местоположения границ защитной зоны объекта культурного наследия регионального значения «Мемориал КП Центрального фронта. Открыт в 1973 году», 1943 г. (Курская область, Золотухинский район, Свободинский сельсовет, местечко Свобода, улица Советская, дом 32)».

Исследуемый объект «Мемориал КП Центрального фронта. Открыт в 1973 году» является филиалом Курского областного краеведческого музея - историко-мемориальным музеем «Командный пункт Центрального фронта». Рассматриваемый ансамбль — Мемориальный комплекс «Командный пункт Центрального фронта» — был устроен в 1973 г., расширен в 1975 г.,

Территория музея составляет – 30 275 кв.м. Кадастровый номер - 46:07:140701:13. На указанной территории музея расположены объекты, не являющиеся объектами культурного наследия – здание музея (с административными обслуживающими помещениями и залами для экспозиций), блиндаж (с помещениями для экспозиций), бюст К.К. Рокоссовского, образцы военной техники периода Великой Отечественной войны.

В списке памятников истории, связанных с периодом Великой Отечественной войны (1941–1945) 1995 г. указана следующая информация о составе мемориала:

«139. Мемориальный комплекс “Командный пункт Центрального фронта”»

139/1. Блиндаж командующего Центр. фронтом К. К. Рокоссовского, 1943 г., дерево, земля...

139/2. Памятник «Воин-освободитель», 1943 г., гипс...

139/3. Бюст К. К. Рокоссовского, 1943 г., бронза...

139/4. 2 противотанковые пушки ЗИС-3, 1943 г., металл...

139/5. 2 противотанковые пушки ЗИС-3, 1943 г., металл...

139/6. Танк “Т-34”, 1943 г., металл...

139/7. Памятные знаки, 1943 г., металл...».

Однако, пообъектный состав мемориала не был законодательно утвержден, что подтверждает ответ уполномоченного органа по охране ОКН Курской области от 30.05.2022 г. (Приложение 4).

В ходе экспертизы так же установлено, что блиндаж - командный пункт командующего Центральным фронтом, не является подлинным объектом своего времени, т.к. не имеет основных ценностных элементов, отвечающих по своему объёмно-планировочному решению и материалам характеристикам блиндажей времени Великой Отечественной войны. Подлинных документов показывающих точное место расположения блиндажа командного пункта командующего Центральным фронтом не выявлено. Блиндаж был сооружен в 1973 г. как музейно-экспозиционное сооружение из кирпича и железобетона, с первоначальной отделкой линкрустом.

Основное здание музея, с административными обслуживающими помещениями и залами для экспозиций, построенное в 1975 г. и расширенное в 2018 г., является типовым объектом и историко-культурной ценностью не обладает.

Исследованием выявлено, что центральное доминирующее положение на территории мемориала занимают «Монументальная скульптура «Солдат-победитель», «Стела славы армий, корпусов, дивизий, бригад и полков Центрального фронта, 1973 г.», являющиеся выявленными объектами культурного наследия и обладающие историко-культурной ценностью.

При проведении экспертизы установлено, что исследуемый объект, «Монументальная скульптура «Солдат-победитель», 1973 г.», по адресу (ме-

стонахождению): Российская Федерация, Курская область, Золотухинский район, Свободинский сельсовет, местечко Свобода, улица Советская, дом 32 был включен в перечень выявленных объектов культурного наследия, расположенных на территории Курской области Приказом Комитета по охране объектов культурного наследия Курской области от 12.09.2022 г. № 05.4.-08/1084.

При проведении экспертизы установлено, что исследуемый объект, «Стела славы армий, корпусов, дивизий, бригад и полков Центрального фронта, 1973 г.», по адресу (местонахождению): Российская Федерация, Курская область, Золотухинский район, Свободинский сельсовет, местечко Свобода, улица Советская, дом 32 был включен в перечень выявленных объектов культурного наследия, расположенных на территории Курской области Приказом Комитета по охране объектов культурного наследия Курской области от 12.09.2022 г. № 05.4.-08/1085.

В ходе исследования установлено, что для исследуемого объекта «Мемориал КП Центрального фронта. Открыт в 1973 году» с видовой принадлежностью ансамбль по объектный состав не утвержден (Приложение 4), в связи с чем создалась необходимость проведения государственной историко-культурной экспертизы.

В ходе экспертизы определено, что рассматриваемые объекты - объект культурного наследия регионального значения «Мемориал КП Центрального фронта. Открыт в 1973 году» и выявленные объект культурного наследия «Монументальная скульптура «Солдат-победитель», 1973 г.», «Стела славы армий, корпусов, дивизий, бригад и полков Центрального фронта, 1973 г.», связаны единой историей, функциональным назначением, временем создания и территорией, расположены по адресу (местоположению): Российская Федерация, Курская область, Золотухинский район, Свободинский сельсовет, местечко Свобода, улица Советская, дом 32, при этом рассматриваемые выявленные ОКН безусловно являются объектами ансамбля «Мемориал КП Центрального фронта. Открыт в 1973 году».

По результатам экспертизы для исследуемых объектов были уточнены наименования, датировки и уточнен по объектный состав ансамбля с принятыми в дальнейшем в акте экспертизы при описании объектов следующими характеристиками:

Объект культурного наследия регионального значения (ансамбль) «Мемориальный комплекс командного пункта Центрального фронта в период Курской битвы» (время создания 1973 г.), в составе: «Монументальная скульптура «Солдат-победитель», «Стела славы».

Исторические сведения:

Рассматриваемый ансамбль — «Мемориальный комплекс «Командный пункт Центрального фронта» — был устроен в 1973 г., расширен в 1975 г.,

располагается по адресу: Курская обл., Золотухинский р-он, м. Свобода, ул. Советская, 32.

В своей книге «Солдатский долг» маршал К. К. Рокоссовский рассказывал о пребывании в м. Свобода в период Курской битвы:

«Мы перебрались в населенный пункт Свобода, севернее Курска. К этому времени заботами нашего штаба новый КП [командный пункт]» был полностью подготовлен и связан со всеми соседними армиями и соединениями, а также с соседними фронтами справа, слева.

Дом, в котором я остановился, стоял против ворот, ведущих в монастырский парк. Неподалеку возвышались два больших тополя. Одним словом, дом был очень приметен. Но обратили мы внимание на это лишь тогда, когда зачастили немецкие самолеты. Решили сменить место, да всё некогда было. Обычно поздно вечером я просматривал шифровки, а затем шел ужинать в общую столовую Военного Совета, помещавшуюся в соседнем доме.

Но однажды я почему-то не стал ожидать у себя шифровальщика, а позвонив ему, попросил, чтобы принес шифровки в столовую. Вскоре туда же пришли Казаков, Малинин, Телегин и еще ряд работников штаба. Ровно в 23 часа шифровальщик принес депеши. В это время пролетел немецкий самолет, сбросил осветительные бомбы, а затем послышался шум еще одного самолета и свист сброшенных им бомб. Я успел лишь подать команду: «Ложись». Все легли на пол и тут же прогремел оглушительный взрыв...

Из нас никто не пострадал. Но оказалось, что от моего дома ничего не осталось — он был снесен второй бомбой. Спас меня просто случай, а возможно интуиция».

После случившегося, вспоминал генерал, начальник штаба фронта Константин Константинович Малинин и генерал, начальник инженерной службы Прошляков силами саперов быстро были построены блиндажи в парке бывшего монастыря (на склоне возвышенности).

Отсюда шло руководство войсками фронта как в период подготовки к Курской битве, так и в ходе сражения. Здесь в блиндаже 5 июля 1943 г. К. К. Рокоссовский принял решение открыть предупредительный огонь по гитлеровцам, готовящимся на рассвете перейти в наступление, отсюда был дан приказ войскам перейти в контрнаступление [1, с. 33, 35; 2].

В годовщину 20-летия разгрома немецко-фашистских войск на Курской дуге 8 августа 1963 г. К. К. Рокоссовский, возглавлявший военную делегацию Министерства обороны, прибывшую в Курскую область, посетил м. Свободу [1, с. 35-36; 3].

В заросшем парке, беседа с сопровождавшими его товарищами, Константин Константинович рассказал о том, что с учетом возможного изменения воздушной обстановки и для обеспечения непрерывного руководства войсками фронта, саперами были построены блиндажи, и он показал то место, где были сооружены блиндажи для командующего, для члена Военного Совета генерала К. Ф. Телегина, начальника штаба генерала М. С. Малинина,

а также для представителя Ставки Верховного Главнокомандования маршала Советского Союза Г. К. Жукова.

Посетив небольшой музей боевой славы, который в то время размещался в 2х небольших комнатах одного из учебных корпусов технического училища, расположенного на территории бывшего монастыря Коренная пустынь, маршал горячо поблагодарил его устроителей (музей создан под руководством Н. И. Морозова) и пожелал им дальнейших творческих успехов в сборе материалов и пропаганде боевых подвигов воинов Центрального фронта в дни Курской битвы [1, с. 35-36].

Строительство мемориала на месте бывшего командного пункта началось по инициативе комитета ветеранов Великой Отечественной войны м. Свобода. Инициатива была поддержана районными и областными партийными и советскими органами.

Комплекс мемориала был спроектирован архитекторами Д. И. Гаркушей и И. Н. Гулиным с привлечением скульпторов М. А. Кузовлева и В.А. Колбасова [4, с. 4].

Об авторах мемориала известно следующее.

ГАРКУША Дмитрий Ильич (21.09.1918, с. Большая Буромка, сейчас Чернобаевский р-он, Черкасская обл., Украина – 23.06.2004, Курск), архитектор. Окончил архитектурный факультет Харьковского инженерно-строительного института (1941), участник Великой Отечественной войны, директор института «Курскгражданпроект» (1964–1980). Основные осуществленные проекты в Курске: Дом связи (в соавторстве с А. Н. Ивановым, 1950–1951), облпартшкола (в соавторстве с А. Н. Ивановым, 1953), проекты планировки и застройки районов города Курска и сел Курской области, памятник героям-саперам в Понырях (в соавторстве со скульптором Ф. В. Супоневым, 1967) [5, с. 168–169].

ГУЛИН Иван Николаевич (21.11.1911, ст. Суслово, Томская губ. — 16.10.1977, Курск), архитектор. Окончил архитектурное отделение Новосибирского строительного института (1935), участник Великой Отечественной войны, начальник Курского облотдела по делам строительства и архитектуры (1946–1975). Основные осуществленные проекты в Курске: здание Горремстройтреста (в соавторстве с П. Т. Ниц, 1948), комплекс зданий сельскохозяйственного института (в соавторстве с В. Г. Кремлевым, М. А. Ивановым, С. И. Федоровым, 1954), проекты планировки и застройки Курска и районных центров Курской области [6, с. 216].

КУЗОВЛЕВ Михаил Алексеевич (02.02.1931, с. Проточное, ЦЧО – 1990-е гг., Курск), скульптор. Окончил Орловское художественное училище (1951). Участник всесоюзных, республиканских, зональных, областных выставок. Основные произведения: «Матрос-комендор» (1955), «Матрос-торпедник», «Матрос-потемкинец», «Командир Букреев» (1956), «Комиссар» (1967), «Портрет хирурга Г. Д. Сидорова» (1967), «Портрет Артема» (1969), «В. И. Ленин, читающий “Правду”» (1969), портрет И. В. Курчатова (1974) [7, с. 403; 8; 18, с.220].

КОЛБАСОВ Валерий Аркадьевич (2.11.1941 – конец 1970-х, Курск). Окончил Ленинградский Институт живописи, скульптуры и архитектуры им. И. Е. Репина АХ СССР (1964–1971 гг.). Учился у известного скульптора академика В.Б. Пинчука. Будучи студентом, являлся участником зональной выставки «Край Черноземный» (1969 г). Получил квалификацию художник-скульптор. Основные произведения: «Архитектор», «Мать и дочь» (1969), «Утрата» (1969), двух фигурная композиция «1917 год», «Хлеб-соль», малая пластика - «Тоня», «Танец», «Портрет девушки», «Мужской портрет», «Мальчик с ведром». Мемориальный комплекс, погибшим в годы гражданской войны (1975, г. Обоянь) [18,с.206].

Работа по возведению мемориала велась на общественных началах. Строительство выполнялось силами [1, с. 35-36; 2]:

– комитета ветеранов Великой Отечественной войны м. Свобода (председатель Н. Морозов, члены: К. И. Горобец, В. Н. Ладовщик, А. Т. Воробьев, П. П. Филатов, А. И. Лукьянчиков, М. И. Савилов, А. П. Пивнев, А. А. Дураков);

– Свободинского сельского профтехучилища № 4 (директор К. И. Городец), которое размещалось в зданиях бывшего мужского монастыря;

– Электромеханического завода (директор Б. И. Воронин),

– колхоза «Дружба» (председатель А. П. Албегонов),

– колхоза «Восход» (председатель В. И. Филимонов),

– Свободинской больницы (главврач А. И. Лукьянчиков),

– Свободинской средней школы (директор А. Ф. Сапожков, преподаватель Д. И. Субботин),

– комбината коммунальных предприятий (в лице мастера Л. П. Черемисина),

– Свободинского сельского совета (председатель В. Н. Лытягин),

– лесничества (в лице лесничего Н. И. Карамышева),

– районных электросетей (начальник С. Г. Брюханов),

– местных жителей м. Свобода.

По воспоминанию работников мемориала в 1970 г. было проведено благоустройство сада: проложены дорожки, установлена садовая мебель, произведено озеленение. В 1972 г. на насыпном кургане была установлена типовая гипсовая статуя солдата освободителя с флагом. После этого на мемориал обратили внимание партийные органы и начались масштабные работы по строительству реплики блиндажа, памятной стелы и новой авторской монументальной скульптуры (предыдущая скульптура была перенесена на братское кладбище в с. Долгое Золотухинского р-на).

Открытие мемориала состоялось 9 мая 1973 г. В церемонии открытия помимо строителей и жителей м. Свобода приняли участие Герои Советского Союза подводник М. В. Грешилов, пулеметчик П. Л. Пашин, полковник в отставке Н. И. Морозов, подполковник в отставке А. Т. Воробьев. Красную

ленточку в арке при входе на мемориал перерезал первый секретарь райкома КПСС Н. В. Рогов [1, с. 37-38; 2; 4, с. 1; 9; 10].

Мемориал «КП штаба Центрального фронта» в 1973 г. включал в себя:

– арку (ворота) с орденами Отечественной войны, о которой упоминал в своем рассказе К. К. Рокоссовский (дореволюционная ограда монастырского парка),

– парк с дополнительно высаженными фруктовыми деревьями и цветами, творение учащихся училища и школы,

– орудия у входа в парк: слева дальнобойное 122-мм орудие и справа 76-мм противотанковая пушка ЗИС-3, из которых советские артиллеристы громили гитлеровцев на Курской дуге,

– авиационные бомбы массового применения по 100, 150 и 270 кг, правее пушки ЗИС-3;

– аллея к холму с разбитыми в середине цветниками, скамейками и светильниками,

– 6-ти метровая сборная железобетонная скульптура советского воина-победителя (встречается наименование воина-освободителя) — солдат в боевой каске и гимнастерке с накинутой на плечи плащ-палаткой (авторы курские скульпторы Михаил Кузовлев, Валерий Колбасов); поднятой вверх правой рукой он как бы приветствует каждого вошедшего в этот парк (по другой трактовке, это победный жест [11, с. 1]), левой рукой зажатый автомат говорит о постоянной бдительности и готовности советского солдата защитить мир на земле,

– рельефная гипсовая карта-схема положения хода Курской битвы, слева от холма,

– 16-метровая железобетонная с мраморными вставками стела Славы, на которой позолотой написаны номера армий, корпусов, дивизий, бригад и полков, входивших в состав Центрального фронта (скульптор Михаил Кузовлев, архитекторы Д. Гаркуша, И. Гулин), справа от холма;

– гипсовый на железобетонном постаменте бюст полководца, Маршала Советского Союза, Дважды Героя Советского Союза К. К. Рокоссовского (скульптор В.А. Колбасов);

– реплика блиндажа (командного пункта) командующего Центральным фронтом на момент Курской битвы, сооружен воинами Курского гарнизона совместно с комсомольцами Золотухинского района по габаритам и плану близким к чертежам аутентичного блиндажа маршала инженерных войск А. И. Прошлякова, строившего блиндаж в 1943 г. В блиндаже были установлены полевой телефон командующего, заправленная солдатская кровать; на рабочем столе чернильный прибор и таблица позывных армий и корпусов; в противоположной стороне — аварийный выход. Реплика блиндажа была выполнена из кирпича с железобетонными перекрытиями, внутренние помещения были отделаны линкрустом, в середине 1970-х гг. замененным на волнистый слоистый стеклопластик, а в 1990-е гг. — отделка интерьера выполнена в полубревна.

В 1969 г. О. Н. Мельниковым на восточной окраине м. Свобода, к востоку от территории мемориального комплекса «КП штаба Центрального фронта», мысе правобережной террасы реки Тускать было обнаружено городище «Свобода» (р. ж. в., 9-10 вв.). Повторно обследовано О. Н. Мельниковым в 1979 г. Площадка имеет в плане форму неправильного овала размерами 45x40 м., высота от подошвы мыса 40 м. На склоне мыса зафиксированы следы эскарпа. В западной части прослежено возвышение около 1 м., возможно, остатки распаханного вала. Культурный слой толщиной 0,5 поврежден распашкой. Найдена керамика р. ж. в. и роменской культуры [14, с. 203].

Напротив выстроенного мемориала в 1973 г. сохранялся дом, где находилась столовая Военного совета, рядом с ним заросший зеленым участок, где стоял дом командующего, снесенный бомбой [4].

В честь 30-летия Победы, в начале 1975 г. на территории мемориала было выстроено здание для размещения общественного музея боевой славы (располагавшегося в 1963–1975 гг. в Свободинском сельском профтехучилище № 4). Для строительства был применен повторно-применяемый проект выставочного зала (данный проект также использован для музея мемориального комплекса «Большой Дуб», 1975 г.). 9 мая 1975 г. в новом здании был торжественно открыт государственный историко-мемориальный музей «Командный пункт Центрального фронта» (с 1976 г. филиал Курского областного краеведческого музея) [1, с. 37; 12; 13, л. 71].

В экспозиции музея раскрыты следующие темы: «История создания музея», «Освобождение Золотухинского района и м. Свобода от немецко-фашистских захватчиков», «Состав Военного совета Центральной) фронта», «Участие представителей Ставки Верховного Главнокомандующего в подготовке боевых операций», «Структура КП и штаба фронта», «Работа штаба, оперативного отдела в период подготовки и проведения Курской битвы», а также работа 120-го отдельного мосто-инженерного батальона, разведывательного отдела, 394-го радиодивизиона особого назначения, управления связи, инженерною, артиллерийского, тылового, медико-санитарного и политической обеспечения. Наглядно показана работа командующего фронтом К. К. Рокоссовского. Помещена художественно выполненная карта-схема Курской битвы, представлены образцы оружия [15, с. 33].

Музей был размещен к северо-западу от скульптуры солдата, на месте карты-схемы битвы, которую перенесли к арке. Перед зданием музея был установлен чугунный макет «Земли после боя» с саженцем березы. К ансамблю мемориала были добавлены вырытые позади скульптуры солдата окопы.

Решением Золотухинского исполкома депутатов трудящихся от 16 августа 1977 г. мемориальный комплекс штаба Центрального фронта в м. Свобода был закреплен за Свободинским СПТУ № 4.

Решением Курского облисполкома от 14.06.1979 № 382 «Мемориальный комплекс на месте командного штаба Центрального фронта, которым командовал видный военачальник маршал Советского Союза К. К. Рокоссов-

ский в период Курской битвы в 1943 г., 1973 г.» был взят на государственную охрану как памятник боевой славы.

Летом 1983 г. накануне 40-летия Курской битвы по просьбе ветеранов бронетанковых войск экспозиция военной техники мемориала была дополнена танком Т-34-85.

В 1980-е гг. севернее скульптуры солдата также были установлены имитация противотанковых надолбов.

В 1994–2009 гг. на территории мемориала располагался памятник природы «Парк и посадки сосны, березы, тополя в пос. Свобода, окружающие мемориальный комплекс “Командный пункт Центрального фронта”» (создан на основании Постановления главы Администрации Курской области от 21 апреля 1994 г. № 346, ликвидирован на основании Постановления Администрации Курской области от 6 июля 2009 г. № 218). Парк представлял собой посадки по крутым, ранее безлесным склонам балок. Лесные культуры были представлены сосной (7,7 га), березой (5,5 га), тополем (4,5 га), белой акацией (3,8 га) с возрастом 25–30 лет и высотой до 16 м. [16, с. 86].

В списке памятников истории, связанных с периодом Великой Отечественной войны (1941–1945) 1995 г. указана следующая информация о составе мемориала:

«139. Мемориальный комплекс “Командный пункт Центрального фронта”»

139/1. Блиндаж командующего Центр. фронтом К. К. Рокоссовского, 1943 г., дерево, земля...

139/2. Памятник «Воин-освободитель», 1943 г., гипс...

139/3. Бюст К. К. Рокоссовского, 1943 г., бронза...

139/4. 2 противотанковые пушки ЗИС-3, 1943 г., металл...

139/5. 2 противотанковые пушки ЗИС-3, 1943 г., металл...

139/6. Танк “Т-34”, 1943 г., металл...

139/7. Памятные знаки, 1943 г., металл...» [17, с. 21].

Однако, пообъектный состав мемориала не был законодательно утвержден.

В начале 2000-х гг. была произведена реконструкция мемориала: из-за ветхости были снесены арка, карта-схема и кирпичный забор и установлены пилоны с воротами и металлическая ограда территории, демонтирована карта-схема Курской битвы, из тротуарной плитки выполнены площадки для экспонируемой техники, а так же выполнена пристройка к зданию музея в 2018 г..

В 2014 г. коллекция оружия и техники экспозиции пополнилась зенитными установками и минометами.

В настоящее время историко-мемориальный музей «Командный пункт Центрального фронта» продолжает проводить большую поисковую и научно-просветительную работу. Ежегодно музей пополняется новыми экспонатами (благодаря участникам Курской битвы, их родственникам и поисковикам).

Описание объектов и их характеристики:

«Мемориальный комплекс командного пункта Центрального фронта в период Курской битвы», время создания 1973 г.

Рассматриваемый мемориал расположен на окраинной, юго-восточной мысовой территории правого берега реки Тускарь местечка Свобода на улице Советской, 32.

Комплекс мемориала был построен по проекту известных курских авторов: архитекторы Д. И. Гаркуша и И. Н. Гулин, скульпторы М. А. Кузовлев и В. А. Колбасов.

Территория комплекса сложной конфигурации в плане площадью 30 275 кв. м, ровная с небольшим уклоном на восток. Участок обнесен оградой и благоустроен малыми архитектурными формами, аллеями, тропинками и обсажен деревьями и кустарниками хвойных и лиственных пород. Основной парадный вход и въезд размещен с запада, с ул. Советской, по оси главной аллеи мемориала.

Исследуемые объекты «Монументальная скульптура «Солдат-победитель» и «Стела славы» размещены в центральной части территории комплекса, в конце главной аллеи и расположены на одной оси направления север-юг, на расстоянии 12 метров друг от друга и в 120 м от главных ворот мемориала.

Композиция центральных объектов мемориала продумана и логична. Скульптура и стела устроены в объёмно-пространственном визуальном единстве, выполнены в едином сдержанном цвете и материале (железобетоне), на одной планировочной оси главной аллеи и смысловой тематической взаимосвязи. Протяженная и статичная горизонталь информационной стелы (с высеченными наименованиями войсковых объединений и соединений участвовавших в Курской битве на участке Центрального фронта) дополняет массивная доминирующая эмоциональная вертикаль монументальной скульптуры солдата в победном утверждающем жесте поднятой руки победителя, руки «стяга»...

Монументальная скульптура «Солдат-победитель». Время создания 1973 г. Скульпторы М. А. Кузовлев и В. А. Колбасов.

Монументальная скульптура «Солдат-победитель» является центральной основной вертикальной доминантой «Мемориального комплекса командного пункта Центрального фронта в период Курской битвы».

Скульптура выполнена из сборного железобетона и представляет собой фигуру ровно стоящего и смотрящего вперед воина-победителя в форме советского солдата (в сапогах, каске и накинутой на плечи плащ-палатке) с поднятой вверх правой рукой, в левой руке зажатый автомат говорит о по-

стоянной бдительности и готовности советского солдата защитить мир на земле.

Основная высота «Монументальной скульптуры «Солдат-победитель», выполненной из сборного железобетона около 6 м. Солдат стоит на двойной железобетонной площадке (верхняя в плане 1,55 x 1,75 м, толщиной около 0,20 м; нижняя площадка в плане 3,2 x 3,2 м, толщиной около 0,30 м). Памятник поднят над уровнем земли на 1/3 высоты скульптуры (около 2 м) и окружен земляной насыпью с основанием 10,5 x 10,0 м, огороженной высоким бордюром.

«Стела славы». Время создания 1973. Архитекторы Д. И. Гаркуша и И. Н. Гулин.

Монументальный протяженный объем «Стелы славы» имеет смысловое и объёмно-пространственное дополнение к монументальной скульптуре «Солдат-победитель», вместе с которой является центральным композиционным доминирующим ядром «Мемориального комплекса командного пункта Центрального фронта в период Курской битвы».

Стела выполнена из сборного железобетона и представляет собой протяженную на 16 м горизонтальную плиту (в общих габаритах около 0,7 x 16,0 x 1,65 м) и поднятую (на 0,35 м) над уровнем земли на семи расположенных перпендикулярно ей железобетонных опорах – плитах. Каждая опора имеет габариты 1,0 x 0,6 x 1,9 м), усеченных с западной стороны для размещения изображения и текстов и с шагом меж ними 1,7 м. Общие максимальные объёмно-пространственные габариты всей стелы 1,9 x 2,05 x 16,0 м.

На главном западном фасаде в плоскостях основной горизонтальной плиты и опорах стелы размещены барельефные изображения пятиконечных звезд и надписи «1943», «Объединения соединения и отдельные части, участвовавшие в Курской битве в составе Центрального фронта» наименования, которых, выполнены на опорах стелы и на ее фасаде.

Отделка гранитом и информационные гранитные таблички поздние, современные.

Перечень документов и материалов, собранных и полученных при проведении экспертизы, а также использованной для неё специальной, технической и справочной литературы.

1. Мошенский, А. И. Памятные места Курской битвы : 35-летию Победы советского народа над фашистской Германией посвящается / А. И. Мошенский ; Курское областное отделение Всероссийского общества охраны памятников истории и культуры. — Курск, 1980. — 124 с.

2. Морозов, Н. Блиндаж маршала // Колхозная жизнь : орган Золотухинского райкома КПСС и районного совета депутатов трудящихся Курской области. — 1973. — 9 мая (№ 56). — С. 2.

3. Флягин, А. В гостях у курян Герои Курской битвы // Курская правда. — 1963. — 3 августа (№ 181). — С. 1.
4. Михайлов, Л. Героям Курской битвы посвящен : открытие мемориала «КП штаба Центрального фронта» в Свободе // Курская правда. — 1973. — 11 мая (№ 109). — С. 4.
5. Холодова Е. В. Гаркуша Дмитрий Ильич // Каркавцева Л. И. Кузовлев Михаил Алексеевич // Большая Курская энциклопедия. Т. 1. Кн. 1. Персоналии. А-К. / гл. ред. Ю.А. Бугров. — Курск, 2004. — 415 с.
6. Холодова Е. В. Гулин Иван Николаевич // Каркавцева Л. И. Кузовлев Михаил Алексеевич // Большая Курская энциклопедия. Т. 1. Кн. 1. Персоналии. А-К. / гл. ред. Ю.А. Бугров. — Курск, 2004. — 415 с.
7. Каркавцева Л. И. Кузовлев Михаил Алексеевич // Большая Курская энциклопедия. Т. 1. Кн. 1. Персоналии. А-К. / гл. ред. Ю.А. Бугров. — Курск, 2004. — 415 с.
8. Заутренников М. М. Кузовлев : [буклет] / М. Заутренников ; Курское областное управление культуры; Курское отделение Союза советских художников; Курская картинная галерея. — Курск, 1969.
9. Разиньков, В. Подвигу жить : открытие мемориала КП штаба Центрального фронта в Свободе // Колхозная жизнь : орган Золотухинского райкома КПСС и районного совета депутатов трудящихся Курской области. — 1973. — 12 мая (№ 57). — С. 1.
10. Гурьянов В. Мемориал открыт // Молодая гвардия. — 1973. — 12 мая. — С. 2.
11. Справка о музее «Историко-мемориальный музей “КП Центрального фронта”» : рукопись. — Свобода, 2022. — 5 с.
12. В музее боевой славы // Колхозная жизнь : орган Золотухинского райкома КПСС и районного совета депутатов трудящихся Курской области. — 1973. — 18 августа (№ 99). — С. 2.
13. Государственный архив Курской области. Ф. Р-214. Оп. 1. Д. 1044.
14. Археологическая карта России : Курская область / автор-составитель А. В. Кашкин ; Институт Археологии РАН. — Москва, 1998. — Часть 1. — 304 с.
15. Левченко В. В. Музеи и памятники Курской области / В. В. Левченко, Т. А. Грива. — Курск : Сейм, 1996. — 170 с.
16. Озерова, И. Ю. Антропогенное воздействие на особо охраняемые природные территории Курской области : диссертация ... кандидата географических наук : 25.00.36. — Курск, 2004. — 210 с.
17. Список памятников истории, связанных с периодом Великой Отечественной войны (1941–1945 гг.) / составители: А. В. Зорин А. В. [и др.] ; Комитет по культуре и искусству Администрации Курской области. — Курск : Пресс-факт, 1995. — 69 с.
18. Брынцев Л.А. Золотые врата искусства. – Курск, Издательство Курского гос. пед. Ун-та. – 2002. – 400 с.

Сокращения в ссылках на источники и литературу:

Л. – лист, листы; Об. – оборот листа; С. – страница, страницы.

Обоснования вывода экспертизы:

Изученные материалы - документы, обосновывающие включение объекта культурного наследия регионального значения в реестр дают необходимую полноту и информативность об историко-культурной значимости объекта культурного наследия «Мемориал КП Центрального фронта. Открыт в 1973 году», по адресу (местонахождению): Российская Федерация, Курская область, Золотухинский район, Свободинский сельсовет, местечко Свобода, улица Советская, дом 32 и позволяют сделать следующие уточнения и выводы.

В ходе исследования установлено, что для исследуемого объекта «Мемориал КП Центрального фронта. Открыт в 1973 году» с видовой принадлежностью ансамбль по объектный состав не утвержден (Приложение 4), в связи с чем создалась необходимость проведения государственной историко-культурной экспертизы.

Исследованием выявлено, что центральное доминирующее положение на территории «Мемориала КП Центрального фронта» занимают «Монументальная скульптура «Солдат-победитель», «Стела славы армий, корпусов, дивизий, бригад и полков Центрального фронта, 1973 г.», являющиеся выявленными объектами культурного наследия и обладающие историко-культурной ценностью.

При проведении экспертизы установлено, что исследуемый объект, «Монументальная скульптура «Солдат-победитель», 1973 г.», по адресу (местонахождению): Российская Федерация, Курская область, Золотухинский район, Свободинский сельсовет, местечко Свобода, улица Советская, дом 32 был включен в перечень выявленных объектов культурного наследия, расположенных на территории Курской области Приказом Комитета по охране объектов культурного наследия Курской области от 12.09.2022 г. № 05.4.-08/1084.

При проведении экспертизы установлено, что исследуемый объект, «Стела славы армий, корпусов, дивизий, бригад и полков Центрального фронта, 1973 г.», по адресу (местонахождению): Российская Федерация, Курская область, Золотухинский район, Свободинский сельсовет, местечко Свобода, улица Советская, дом 32 был включен в перечень выявленных объектов культурного наследия, расположенных на территории Курской области Приказом Комитета по охране объектов культурного наследия Курской области от 12.09.2022 г. № 05.4.-08/1085.

В ходе экспертизы определено, что рассматриваемые объекты - объект культурного наследия регионального значения (ансамбль) «Мемориал КП Центрального фронта. Открыт в 1973 году» и выявленные объект культурного наследия «Монументальная скульптура «Солдат-победитель», 1973 г.»,

«Стела славы армий, корпусов, дивизий, бригад и полков Центрального фронта, 1973 г.», связаны единой историей, функциональным назначением, временем создания и территорией, расположены по адресу (местоположению): Российская Федерация, Курская область, Золотухинский район, Свободинский сельсовет, местечко Свобода, улица Советская, дом 32, при этом «Монументальная скульптура «Солдат-победитель», 1973 г.», «Стела славы армий, корпусов, дивизий, бригад и полков Центрального фронта, 1973 г.» являются объектами ансамбля «Мемориал КП Центрального фронта. Открыт в 1973 году».

По результатам экспертизы для исследуемых объектов были уточнены наименования, местоположение, датировки и уточнен по объектный состав ансамбля с принятыми в дальнейшем в акте экспертизы при описании объектов со следующими характеристиками:

«Мемориальный комплекс командного пункта Центрального фронта в период Курской битвы», в составе: «Монументальная скульптура «Солдат-победитель», «Стела славы». Время создания ансамбля: 1943 г., 1973 г. Адрес (местоположение): Российская Федерация, Курская область, Золотухинский район, местечко Свобода, улица Советская, дом 32.

Историко-мемориальный комплекс Командного пункта Центрального фронта в период Курской битвы, как действующий на протяжении полувека музей имеет историческое, научное, учебное, культурно-просветительское значение.

В создании комплекса и его объектов принимали участие известные курские архитекторы Д. И. Гаркуша и И. Н. Гулин, скульпторы М. А. Кузовлев и В.А. Колбасов, создавшие его градостроительную и архитектурно-художественную целостность.

Градостроительная значимость определяется местоположением ансамбля локальной исторической территорией, визуальные связи объекта с улицы Советской и внутриквартальных секторов обзора. Расположение и габариты объектов ансамбля.

Архитектурно-художественной ценностью выступают объекты «Мемориального комплекса командного пункта штаба Центрального фронта в период Курской битвы» - «Монументальная скульптура «Солдат-победитель», «Стела славы», имеющие изначальную достаточную сохранность объёмно-пространственного решения, характера отделки и композиционной целостности в которой хорошо читается первоначальные функциональные назначения объекта – историко-мемориальной функции. Исследуемый ансамбль также является ярким представителем архитектурно-градостроительной застройки мемориалов воинской славы эпохи советского монументального искусства 1970-х гг.

Историко-культурной значимостью выступает важнейшая страница истории Курского края, связанная с Великой Отечественной войной - мемориальный комплекс, сооруженный в 1973 г. на месте командного штаба Центрального фронта, которым командовал видный военачальник маршал Со-

ветского Союза Константин Константинович Рокоссовский в период Курской битвы в 1943 г., который был взят на государственную охрану как памятник боевой славы, памятник истории.

В культурном отношении забота о мемориале и поддержание его в надлежащем состоянии говорит о том, что куряне с честью и уважением следуют принципу, завещанному предками: «...только тот народ, который чтит своих героев, может считаться великим...» (К. Рокоссовский).

Мемориал отвечает всем аспектам общественной значимости:

- несет идейно-содержательный смысл сохранения для будущих поколений памяти о Великой Отечественной Войне и об умерших бойцах, получивших на полях сражений ранения;
- укрепляет военно-патриотические традиции и способствует духовно-нравственному воспитанию молодёжи;

Неоспорима научная ценность объекта с точки зрения принадлежности его к эпохе Великой Отечественной войны 1941 - 1945 годов, его общественная познавательная, воспитательная, историческая, культурная значимость несомненны.

Мемориальный комплекс имеет огромное историко-культурное значение.

Таким образом, в результате установлено, что Объект представляет ценность в историко-культурном и мемориальном отношении, имеет значение как подлинный источник информации о героических страницах истории Великой Отечественной войны 1941 - 1945 гг. в огромном количестве её жертв.

Ценной характеристикой с точки зрения **социальной культуры** является включенность ансамбля мемориала и связанных с ним знаковых личностей в научный оборот: публикации в научных, краеведческих изданиях, средствах массовой информации, электронных ресурсах.

Особым общественным значением объекта является его привлекательный **туристический статус**, посещение Мемориального комплекса командного пункта штаба Центрального фронта многочисленными делегациями ветеранов, туристами и населением, проведение мероприятий, связанных с тематикой объекта, что подтверждает **культурно-просветительную значимость** территории.

ВЫВОДЫ ЭКСПЕРТИЗЫ:

Выявленный объект культурного наследия «Монументальная скульптура «Солдат-победитель», 1973 г.», по адресу (местонахождению): Российская Федерация, Курская область, Золотухинский район, местечко Свобода, улица Советская, дом 32 обладает историко-культурной ценностью и включение его в Единый государственный реестр объектов культурного наследия (памятников истории и культуры) народов Российской Федерации **ОБОСНОВАНО** (положительное заключение).

Рекомендуются следующие сведения об объекте культурного наследия:

Наименование объекта культурного наследия:

«Монументальная скульптура «Солдат-победитель»

Адрес (местонахождение) объекта культурного наследия: **Российская Федерация, Курская область, Золотухинский район, местечко Свобода, улица Советская, дом 32**

Время возникновения (дата создания) объекта культурного наследия:

1973 год.

Категория историко-культурного значения объекта культурного наследия:

РЕГИОНАЛЬНАЯ.

Вид объекта культурного наследия: **ПАМЯТНИК**

Общая видовая принадлежность объекта культурного наследия:

ПАМЯТНИК ИСТОРИИ

Выявленный объект культурного наследия «Стела славы армий, корпусов, дивизий, бригад и полков Центрального фронта, 1973 г.», по адресу (местонахождению): Российская Федерация, Курская область, Золотухинский район, местечко Свобода, улица Советская, дом 32 обладает историко-культурной ценностью и включение его в Единый государственный реестр объектов культурного наследия (памятников истории и культуры) народов Российской Федерации **ОБОСНОВАНО** (положительное заключение).

Рекомендуются следующие сведения об объекте культурного наследия:

Наименование объекта культурного наследия: **«Стела славы»**

Адрес (местонахождение) объекта культурного наследия: **Российская Федерация, Курская область, Золотухинский район, местечко Свобода, улица Советская, дом 32**

Время возникновения (дата создания) объекта культурного наследия:

1973 год.

Категория историко-культурного значения объекта культурного наследия:

РЕГИОНАЛЬНАЯ.

Вид объекта культурного наследия: **ПАМЯТНИК**

Общая видовая принадлежность объекта культурного наследия:

ПАМЯТНИК ИСТОРИИ

Обоснованным считать выявленные объекты культурного наследия «Монументальная скульптура «Солдат-победитель», 1973 г.», по адресу (местонахождению): Российская Федерация, Курская область, Золотухинский район, местечко Свобода, улица Советская, дом 32 и «Стела славы армий, корпусов, дивизий, бригад и полков Центрального фронта, 1973 г.», по адресу (местонахождению): Российская Федерация, Курская область, Золотухинский район, местечко Свобода, улица Советская, дом 32, объектами ансамбля объекта культурного наследия регионального значения (ансамбля) «Мемориал КП Центрального фронта. Открыт в 1973 году», по адресу (местонахожде-

нию): Российская Федерация, Курская область, Золотухинский район, Свободинский сельсовет, местечко Свобода, улица Советская, дом 32 и включение данных объектов «Монументальная скульптура «Солдат-победитель», 1973 г.» и «Стела славы армий, корпусов, дивизий, бригад и полков Центрального фронта, 1973 г.» в Единый государственный реестр объектов культурного наследия (памятников истории и культуры) народов Российской Федерации в составе ансамбля объекта культурного наследия регионального значения «Мемориал КП Центрального фронта. Открыт в 1973 году» **ОБОСНОВАНО** (положительное заключение).

Считаю обоснованным уточнить сведения об объекте культурного наследия регионального значения (ансамбле) «Мемориал КП Центрального фронта. Открыт в 1973 году», по адресу (местонахождению): Российская Федерация, Курская область, Золотухинский район, Свободинский сельсовет, местечко Свобода, улица Советская, дом 32, а именно внести соответствующие изменения в Единый государственный реестр объектов культурного наследия (памятников истории и культуры) народов Российской Федерации в части уточнения наименования объекта культурного наследия (уточнив наименование ансамбля), состава объектов ансамбля, сведений о времени возникновения или дате создания объекта культурного наследия, местоположения объекта культурного наследия в редакции:

Наименование объекта культурного наследия: **«Мемориальный комплекс командного пункта Центрального фронта в период Курской битвы»**

В составе:

- 1. «Монументальная скульптура «Солдат-победитель»**
- 2. «Стела славы»**

Время возникновения (или дата создания) объекта культурного наследия:

1943 год, 1973 год.

Адрес (местоположение) объекта культурного наследия: **Российская Федерация, Курская область, Золотухинский район, местечко Свобода, улица Советская, дом 32.**

Сведения о памятниках, входящих в состав ансамбля и расположенных в границах его территории:

№ п/п	Наименование объекта культурного наследия	Время возникновения (или даты создания) объекта культурного наследия	Вид объекта культурного наследия	Общая видовая принадлежность объекта культурного наследия	Категория историко-культурного значения объекта культурного наследия:	Адрес (местоположение) объекта культурного наследия

*АКТ государственной историко-культурной экспертизы объектов по адресу:
РФ, Курская обл., Золотухинский р-н, м. Свобода, Мемориал КП Центрального фронта*

1	«Монументальная скульптура «Солдат-победитель»	1973 г.	памятник	памятник истории	региональная	Российская Федерация, Курская область, Золотухинский район, местечко Свобода, улица Советская, дом 32
2	«Стела славы»	1973 г.	памятник	памятник истории	региональная	Российская Федерация, Курская область, Золотухинский район, местечко Свобода, улица Советская, дом 32

Рекомендуемые **граница территории и предмет охраны** объекта культурного наследия даны в Приложении 1, 2.

Настоящий Акт государственной историко-культурной экспертизы составлен на 72 листах (с приложениями), имеющими равную юридическую силу и копиями документов на 58 листах согласно описи документов, прилагаемых к настоящему Акту и являющихся его неотъемлемой частью.

Перечень приложений к заключению экспертизы:

- Приложение 1. Проект границ территории объекта культурного наследия.
- Приложение 2. Проект предмета охраны объекта культурного наследия.
- Приложение 3. Материалы историко-культурных исследований - обоснование заключения экспертизы, проекта предмета охраны, проекта территории ОКН:
- Приложение 4. Копии документов, предоставленных заказчиком.

Дата оформления заключения экспертизы:

«14» сентября 2022 г.

Эксперт Холодова Е.В.

Настоящий Акт государственной историко-культурной экспертизы и приложения к Акту составлены в электронном виде. В соответствии постановлением Правительства РФ от 27 апреля 2017 г. № 501 «О внесении изменений в Положение о государственной историко-культурной экспертизе» представленные документы экспертом подписаны усиленной квалифицированной электронной подписью.

**ПРИЛОЖЕНИЕ 1. Проект ГРАНИЦ ТЕРРИТОРИИ ОБЪЕКТА
КУЛЬТУРНОГО НАСЛЕДИЯ регионального значения (ансамбля)
«Мемориальный комплекс командного пункта Центрального фронта в
период Курской битвы», в составе: «Монументальная скульптура «Солдат-победитель» и «Стела славы», по адресу (местоположение):
Российская Федерация, Курская область, Золотухинский район,
местечко Свобода, улица Советская, дом 32**

Описание границы территории объекта культурного наследия:

Границу территории объекта культурного наследия определяет пространство вокруг объектов ансамбля «Монументальная скульптура «Солдат-победитель» и «Стела славы» и проходит, отстоя от них на определённом, заданном экспертизой расстоянии. Форма участка в границах территории объекта культурного наследия близкая к Г-образной, общей площадью 283 кв. м.

**Описание характерных поворотных точек границы
территории объекта культурного наследия**

1-2 - граница в северной части участка проходит в направлении с запада на восток на расстоянии 1,0 м от бордюра земляной насыпи холма объекта «Монументальная скульптура «Солдат-победитель».

2-3 - граница в восточной части участка проходит в направлении с севера на юг на расстоянии 1,0 м от бордюра земляной насыпи холма объекта «Монументальная скульптура «Солдат-победитель».

3-4 - граница в южной части участка проходит в направлении с востока на запад на расстоянии 1,0 м от бордюра земляной насыпи холма объекта «Монументальная скульптура «Солдат-победитель».

4-5 - граница в восточной части участка проходит в направлении с севера на юг на расстоянии 1,0 м от восточной стены объекта «Стела славы».

5-6 - граница в южной части участка проходит в направлении с востока на запад на расстоянии 1,0 м от южной стены объекта «Стела славы».

6-1 - граница в западной части участка проходит в направлении с юга на север на расстоянии 1,0 м от западной стены объекта «Стела славы».

**Правовой режим земельного участка в границах
объекта культурного наследия**

В соответствии с Федеральным законом «Об объектах культурного наследия (памятниках истории и культуры) народов Российской Федерации» от 25 июня 2002 года № 73-ФЗ (далее – Федеральный закон) Статья 5.1.

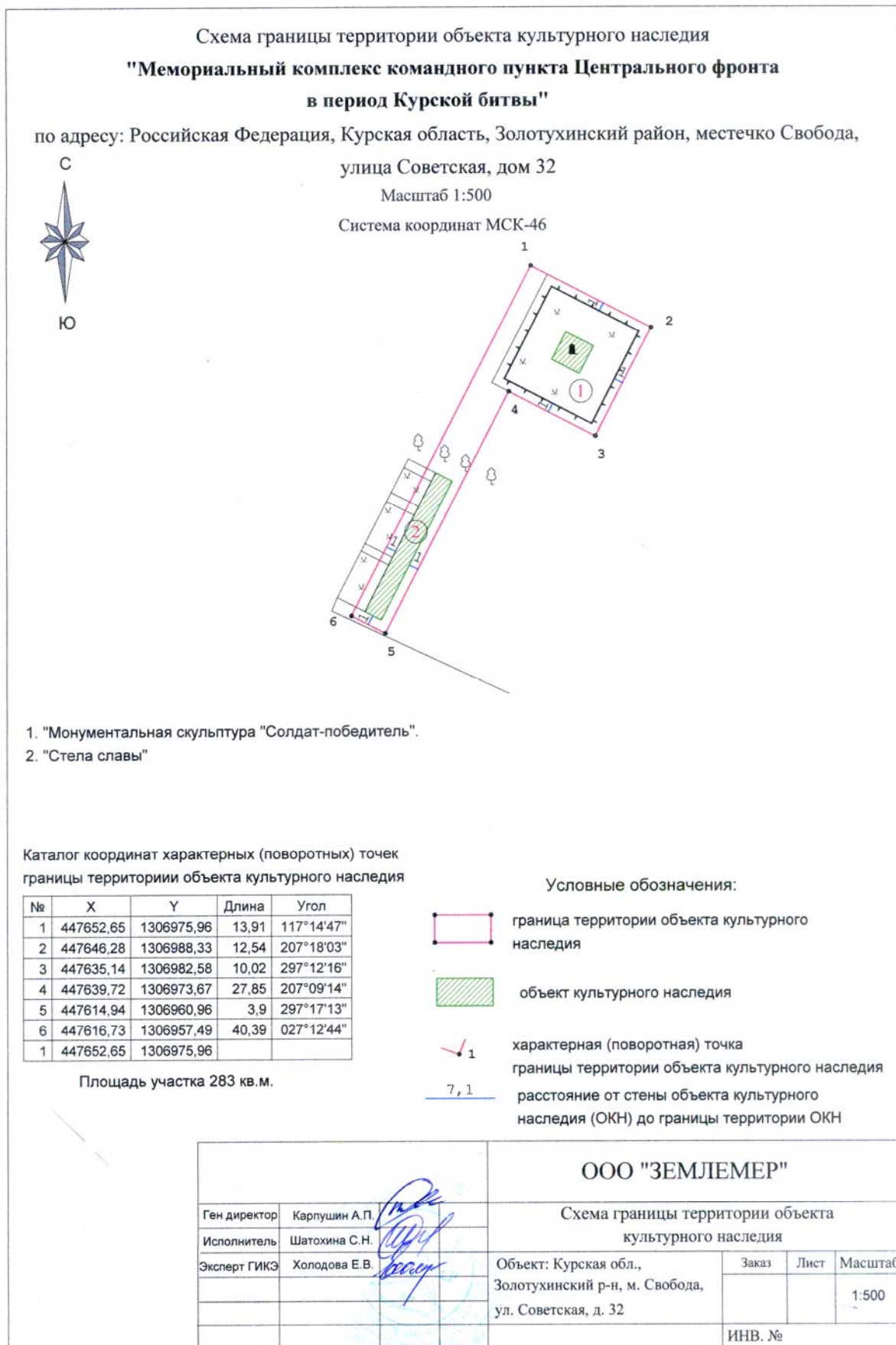
В границах территории объекта культурного наследия: на территории памятника или ансамбля запрещаются строительство объектов капитального

строительства и увеличение объемно-пространственных характеристик существующих на территории памятника или ансамбля объектов капитального строительства; проведение земляных, строительных, мелиоративных и иных работ, за исключением работ по сохранению объекта культурного наследия или его отдельных элементов, сохранению историко-градостроительной или природной среды объекта культурного наследия.

На территории памятника, ансамбля или достопримечательного места разрешается ведение хозяйственной деятельности, не противоречащей требованиям обеспечения сохранности объекта культурного наследия и позволяющей обеспечить функционирование объекта культурного наследия в современных условиях.

Проектирование и проведение работ по сохранению памятника или ансамбля и (или) его территории осуществляются по согласованию с органом исполнительной власти Курской области, уполномоченным в области охраны объектов культурного наследия.

Согласно Статьи 5. Федерального закона 73-ФЗ: Земельные участки в границах территорий объектов культурного наследия, включенных в единый государственный реестр объектов культурного наследия (памятников истории и культуры) народов Российской Федерации, а также в границах территорий выявленных объектов культурного наследия относятся к землям историко-культурного назначения, правовой режим которых регулируется земельным законодательством Российской Федерации и настоящим Федеральным законом.



**ПРИЛОЖЕНИЕ 2: Проект
ПРЕДМЕТА ОХРАНЫ ОБЪЕКТА КУЛЬТУРНОГО НАСЛЕДИЯ
регионального значения (ансамбля)**

«Мемориальный комплекс командного пункта Центрального фронта в период Курской битвы», в составе: «Монументальная скульптура «Солдат-победитель»; «Стела славы», по адресу (местоположению):

Российская Федерация, Курская область, Золотухинский район, местечко
Свобода, улица Советская, дом 32

Описание предмета охраны.

Предметом охраны является:

Историческая ценность:

- датировка объекта – 1943 год, 1973 год
- значительная сохранность, узнаваемость объектов мемориала «Монументальная скульптура «Солдат-победитель»; «Стела славы» на время их строительства 1973 г.

- установленное авторство ансамбля: архитекторы Д. И. Гаркуша и И. Н. Гулин, скульпторы М. А. Кузовлев и В. А. Колбасов

Мемориальная ценность: важнейшая страница региональной истории Курского края, связанная с Великой Отечественной войной - мемориальный комплекс, сооруженный в 1973 г. на месте командного пункта штаба Центрального фронта, которым командовал видный военачальник маршал Советского Союза Константин Константинович Рокоссовский в период Курской битвы в 1943 г.

ГРАДОСТРОИТЕЛЬНАЯ ОХРАНА. Местоположением ансамбля, его градостроительные характеристики, роль его объектов в композиционно-планировочной структуре мемориального комплекса. Визуальные связи объектов ансамбля с улицы Советской и секторов обзора территория мемориала.

Расположение и габариты объектов ансамбля.

АРХИТЕКТУРНАЯ ОХРАНА

1. Объёмно-пространственная композиция на время строительства объектов «Монументальная скульптура «Солдат-победитель» и «Стела славы».

«Монументальная скульптура «Солдат-победитель» и «Стела славы» (далее скульптура и стела) размещены в центральной части территории мемориального комплекса и расположены на одной планировочной оси направления север-юг, на расстоянии около 12 метров друг от друга.

Скульптура и стела устроены в объёмно-пространственном единстве, выполнены в едином основном материале - железобетоне, на одной планировочной, визуальной оси и смысловой тематической взаимосвязи.

Протяженную и статичную горизонталь информационной стелы (с размещенными на ней наименованиями войсковых объединений и соединений, участвовавших в Курской битве на участке Центрального фронта) дополняет, расположенная с севера от нее массивная доминирующая эмоциональная вертикаль - монументальной скульптуры солдата в утверждающем жесте поднятой руки победителя.

Основная высота «Монументальной скульптуры «Солдат-победитель», выполненной из сборного железобетона около 6 м. Солдат стоит на двойной железобетонной площадке (верхняя в плане 1,55 x 1,75 м, толщиной около 0,20 м; нижняя площадка в плане 3,2 x 3,2 м, толщиной около 0,30 м). Памятник поднят над уровнем земли на 1/3 высоты скульптуры (около 2 м) и окружен земляной насыпью с основанием 10,5 x 10,0 м, огороженной высоким бордюром.

Стела выполнена из сборного железобетона и представляет собой протяженную на 16 м горизонтальную плиту (в общих габаритах около 0,7 x 16,0 x 1,65 м) и поднятую (на 0,35 м) над уровнем земли на семи расположенных перпендикулярно ей железобетонных опорах – плитах. Каждая опора имеет габариты 1,0 x 0,6 x 1,9 м), усеченных с западной стороны для размещения изображения и текстов и с шагом меж ними 1,7 м. Общие максимальные объёмно-пространственные габариты всей стелы 1,9 x 2,05 x 16,0 м.

Композиция и художественное решение объекта ансамбля в целом и отдельных деталей: «Монументальная скульптура «Солдат-победитель».

«Монументальная скульптура «Солдат-победитель» является центральной основной вертикальной доминантой мемориала.

Монументальная скульптура «Солдат-победитель» выполнена из сборного железобетона и представляет собой фигуру ровно стоящего и смотрящего вперед воина-победителя в форме советского солдата (в сапогах, каске и накинутой на плечи плащ-палатке) с поднятой вверх правой рукой, в левой руке - зажат автомат.

Отделка экстерьера объекта в целом и отдельных деталей уточняется в ходе реставрационных работ.

Композиция и архитектурно-художественное решение объекта ансамбля в целом и отдельных деталей: «Стела славы»

Монументальный протяженный объем «Стелы славы» имеет смысловое и объёмно-пространственное дополнение к монументальной скульптуре «Солдат-победитель», вместе с которой является основным композиционным доминирующим ядром мемориала.

На главном западном фасаде в плоскостях основной горизонтальной плиты и опорах стелы размещены барельефные изображения пятиконечных звезд и надписи: «1943», «Объединения соединения и отдельные части, уча-

ствовавшие в Курской битве в составе Центрального фронта», наименования, которых так же выполнены на опорах стелы и на ее фасаде.

Отделка экстерьера объекта в целом и отдельных деталей уточняется в ходе реставрационных работ.

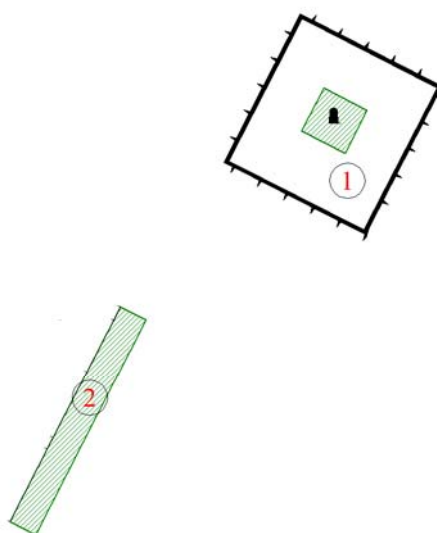
Основные конструкции и строительные материалы – железобетон.

УТРАЧЕННЫЕ И СКРЫТЫЕ в результате поздних ремонтов и реконструкций конструктивные ЭЛЕМЕНТЫ, декоративные элементы экстерьеров на период строительства объектов ансамбля, которые станут выявлены в процессе изучения и реставрации объекта. В связи с чем предмет охраны может быть дополнен.

Рекомендуемая функция объекта – историко-мемориальный комплекс, музей.

**ПРИЛОЖЕНИЕ 2: Проект
ПРЕДМЕТА ОХРАНЫ ОБЪЕКТА КУЛЬТУРНОГО НАСЛЕДИЯ ре-
гионального значения (ансамбля)
«Мемориальный комплекс командного пункта Центрального фронта в
период Курской битвы», в составе: «Монументальная скульптура «Сол-
дат-победитель»; «Стела славы», по адресу (местоположение):
Российская Федерация, Курская область, Золотухинский район, местечко
Свобода, улица Советская, дом 32**

**Графического изображение предмета охраны.
ПЛАН-СХЕМА. М 1:500**

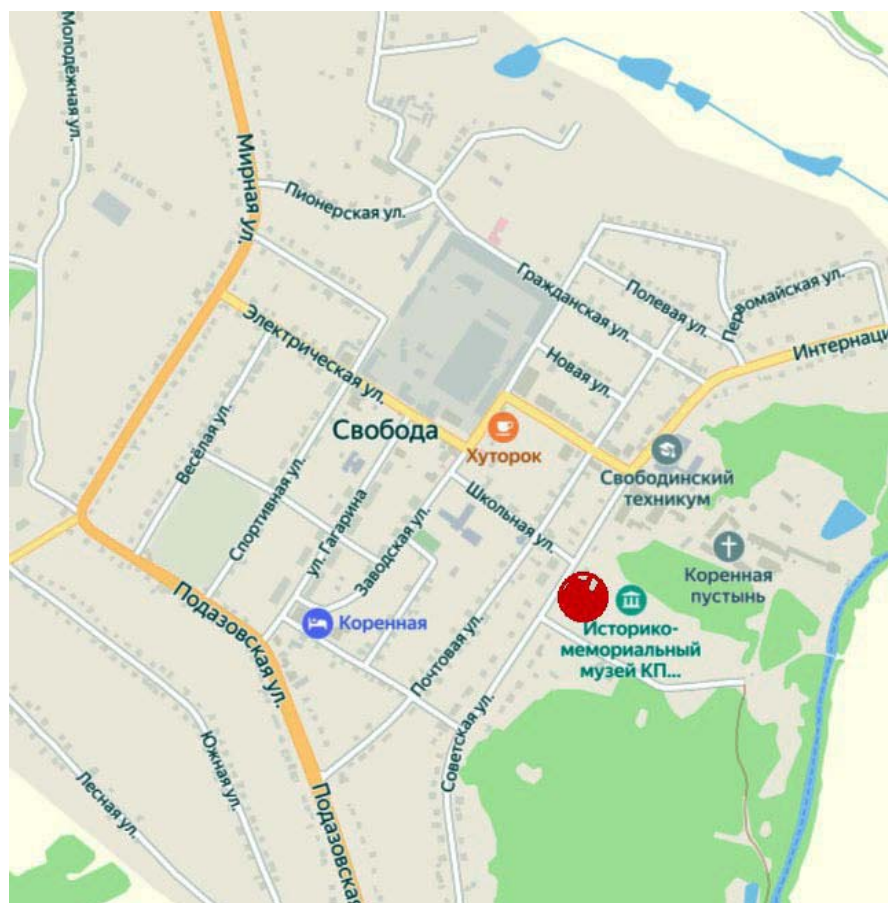
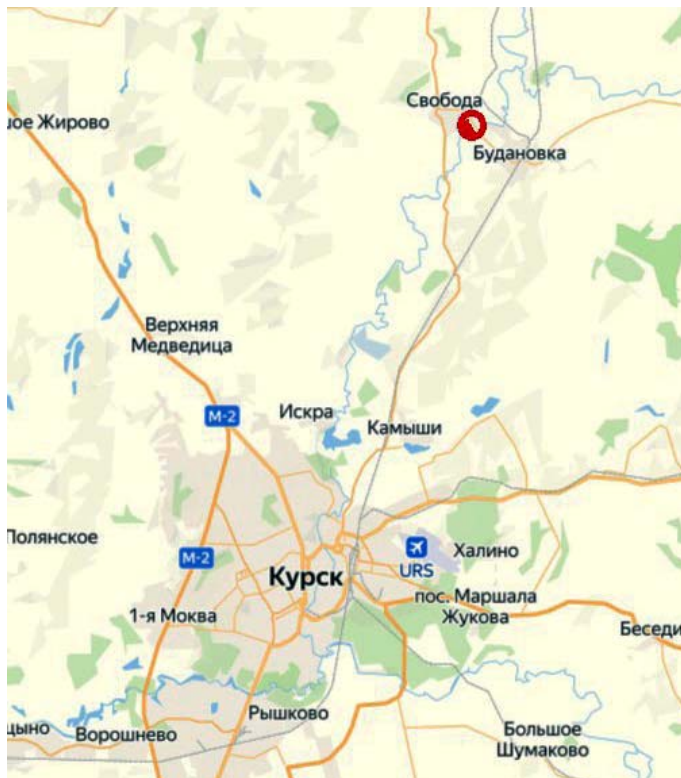


1. "Монументальная скульптура "Солдат-победитель".
2. "Стела славы"



ПРЕДМЕТ ОХРАНЫ
объект культурного наследия

ПРЕДМЕТ ОХРАНЫ. Графическая часть.
СИТУАЦИОННЫЙ ПЛАН местоположение объекта



**Фотографические изображения ПРЕДМЕТА ОХРАНЫ Фото август 2022г.
ГРАДОСТРОИТЕЛЬНАЯ ОХРАНА.**

Местоположение объекта. Визуальные связи

1. 2. Вид с запада от главной аллеи



3. Вид с северо-запада



**Фотографические изображения ПРЕДМЕТА ОХРАНЫ Фото август 2022г.
ГРАДОСТРОИТЕЛЬНАЯ ОХРАНА.**

Местоположение объекта. Визуальные связи

4. Вид с юга



**Фотографические изображения ПРЕДМЕТА ОХРАНЫ Фото август 2022г.
АРХИТЕКТУРНАЯ ОХРАНА.**

«Монументальная скульптура «Солдат-победитель», 1973 г.

5. Вид с запада



6. Вид с востока



**Фотографические изображения ПРЕДМЕТА ОХРАНЫ Фото август 2022г.
АРХИТЕКТУРНАЯ ОХРАНА.**

«Монументальная скульптура «Солдат-победитель», 1973 г.

7. Вид с севера



**Фотографические изображения ПРЕДМЕТА ОХРАНЫ Фото август 2022г.
АРХИТЕКТУРНАЯ ОХРАНА.
«Монументальная скульптура «Солдат-победитель», 1973 г.**

8. Вид с юга



**Фотографические изображения ПРЕДМЕТА ОХРАНЫ Фото август 2022г.
АРХИТЕКТУРНАЯ ОХРАНА.**

«Монументальная скульптура «Солдат-победитель», 1973 г.

9. Вид с северо-востока



**Фотографические изображения ПРЕДМЕТА ОХРАНЫ Фото август 2022г.
АРХИТЕКТУРНАЯ ОХРАНА.**

«Монументальная скульптура «Солдат-победитель», 1973 г.

10. Вид с востока



**Фотографические изображения ПРЕДМЕТА ОХРАНЫ Фото август 2022г.
АРХИТЕКТУРНАЯ ОХРАНА. «Стела слава», 1973 г.**

11. Вид с запада



12. Вид с северо-запада



13. Вид с востока



**Фотографические изображения ПРЕДМЕТА ОХРАНЫ Фото август 2022г.
АРХИТЕКТУРНАЯ ОХРАНА. «Стела слава», 1973 г.**

14. Вид с юго-запада



15. Вид с юго-востока



**Фотографические изображения ПРЕДМЕТА ОХРАНЫ Фото август 2022г.
АРХИТЕКТУРНАЯ ОХРАНА. «Стела слава», 1973 г.**

16. Вид с юга



17. Вид с севера



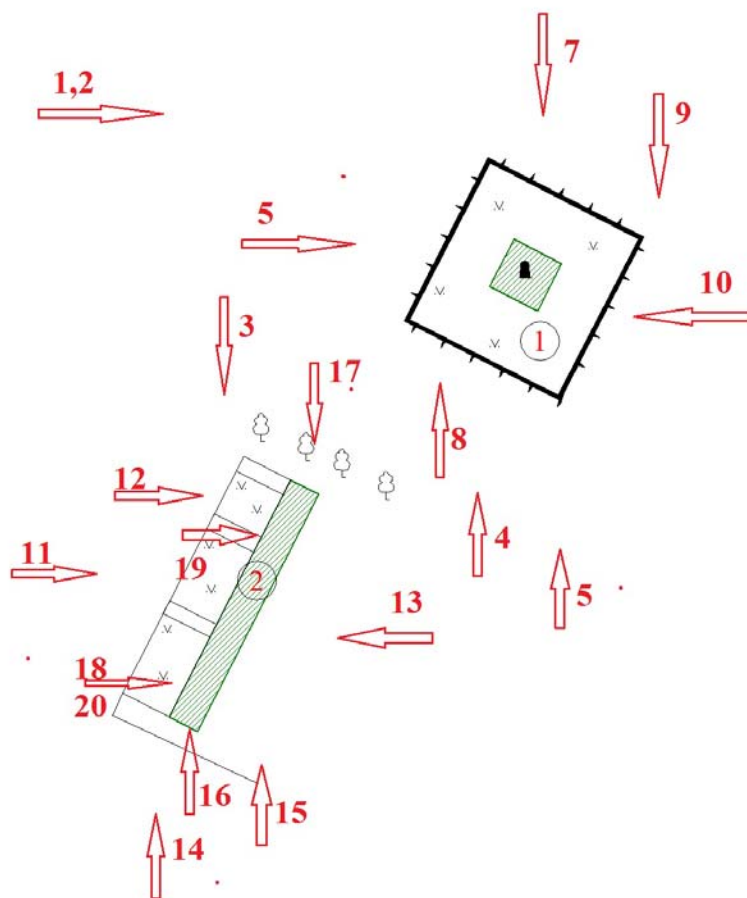
Фотографические изображения ПРЕДМЕТА ОХРАНЫ Фото август 2022г.
АРХИТЕКТУРНАЯ ОХРАНА. «Стела слава», 1973 г.

18. 19.20.

Вид главного фасада с запада с деталями изображений и текстов



ПЛАН-СХЕМА ФОТОФИКСАЦИИ ПРЕДМЕТА ОХРАНЫ



1. "Монументальная скульптура "Солдат-победитель".
2. "Стела славы армий, корпусов, дивизий, бригад и полков Центрального фронта"

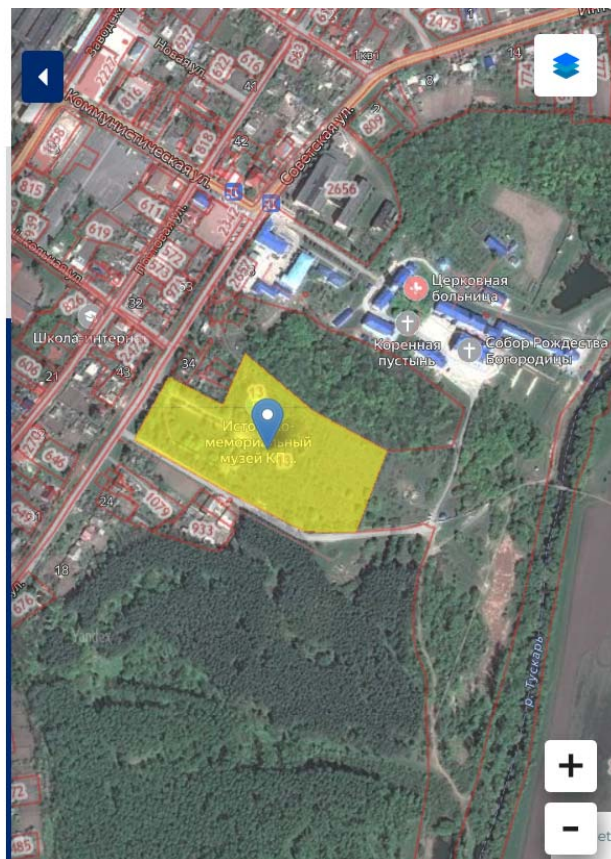
ПРИЛОЖЕНИЕ 3: Материалы историко-культурных исследований - обоснование заключения экспертизы, проекта предмета охраны, проекта территории ОКН:

Исследуемая территория на кадастровой карте 2022 г.

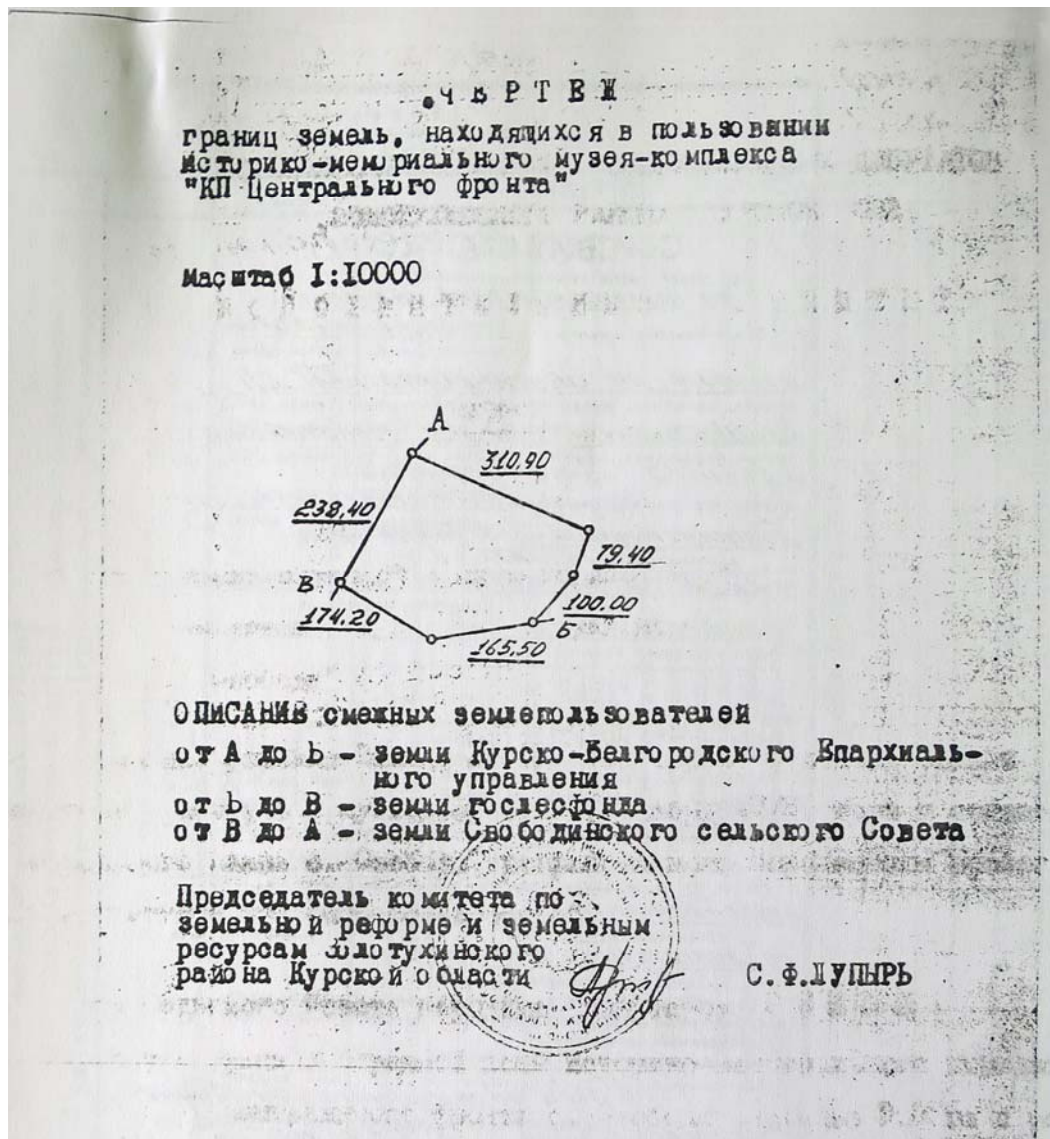
☰ Введите адрес или кадастровый номер 🔍

Кад. номер	46:07:140701:13
Кад. квартал	46:07:140701 Заказать выписку КПТ
Тип	Земельный участок
Статус	Ранее учтенный
Межевание	Проведено
Адрес	Золотухинский р-н, м Свобода, ул Советская, д. 32
Почтовый индекс	306050
Кад. стоимость	19,778,657.50 руб. заказать справку
Площадь	30275 м2
Утв. стоимости	03.12.2016
По документам	Для историко-культурной деятельности
Категория земель	Земли населенных пунктов
Постановлен на учёт	02.12.2004
Обновление от	28.07.2021

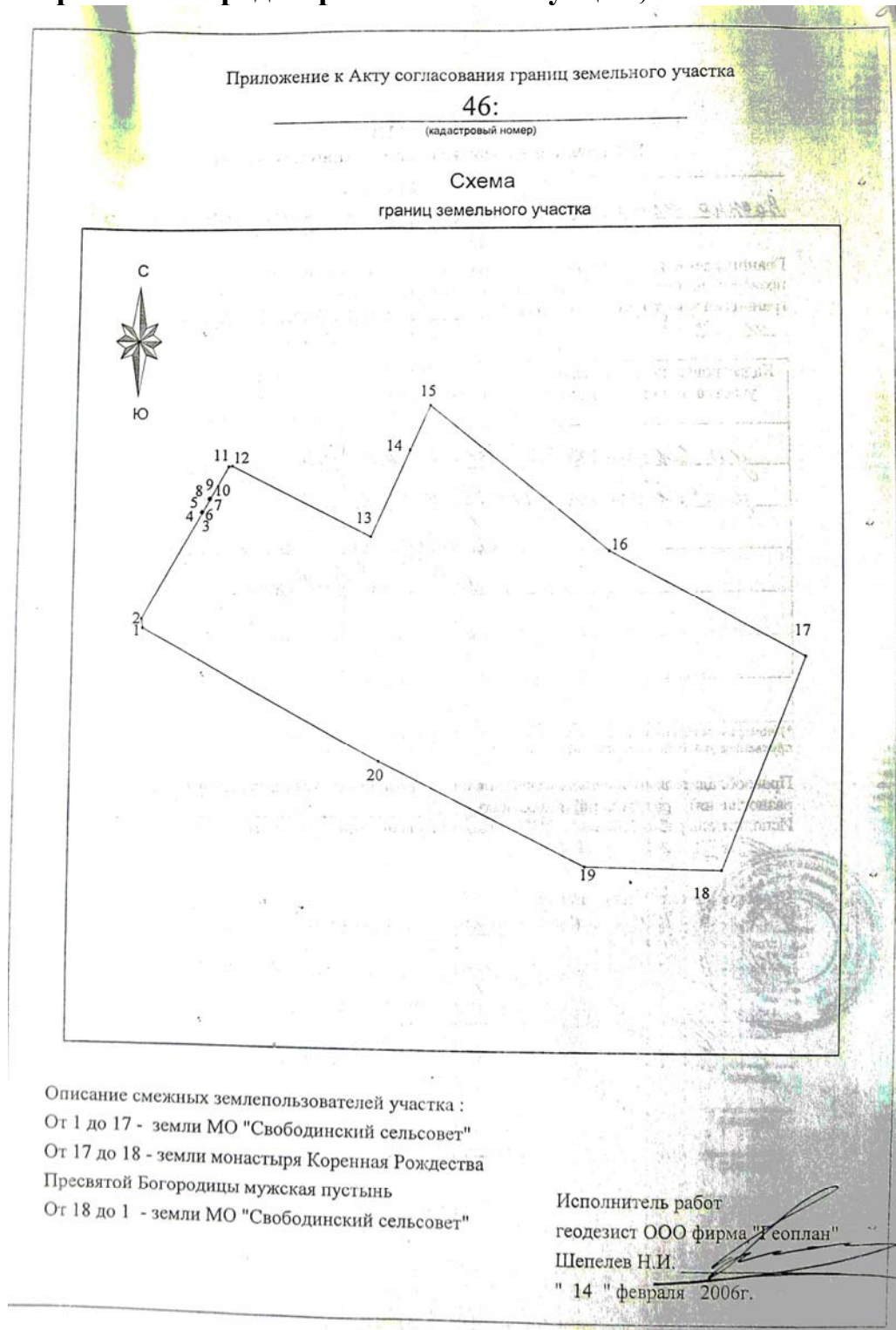
[Посмотреть доступные документы >](#)



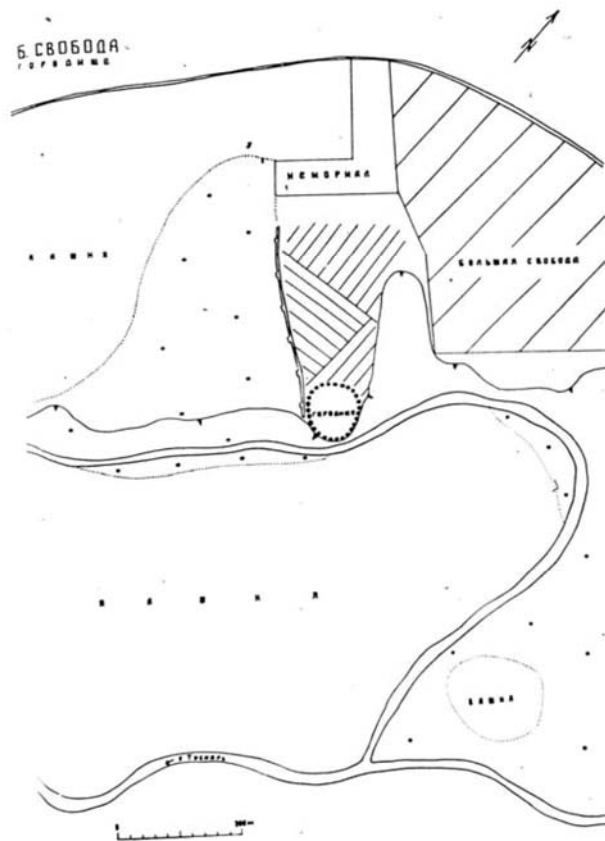
Ситуационные планы землепользования с указанием границ
современного землепользования



Особенности сложившейся структуры землепользования и современной градостроительной ситуации;



Сведения о существующих археологических объектах к юго-западу от исследуемой территории

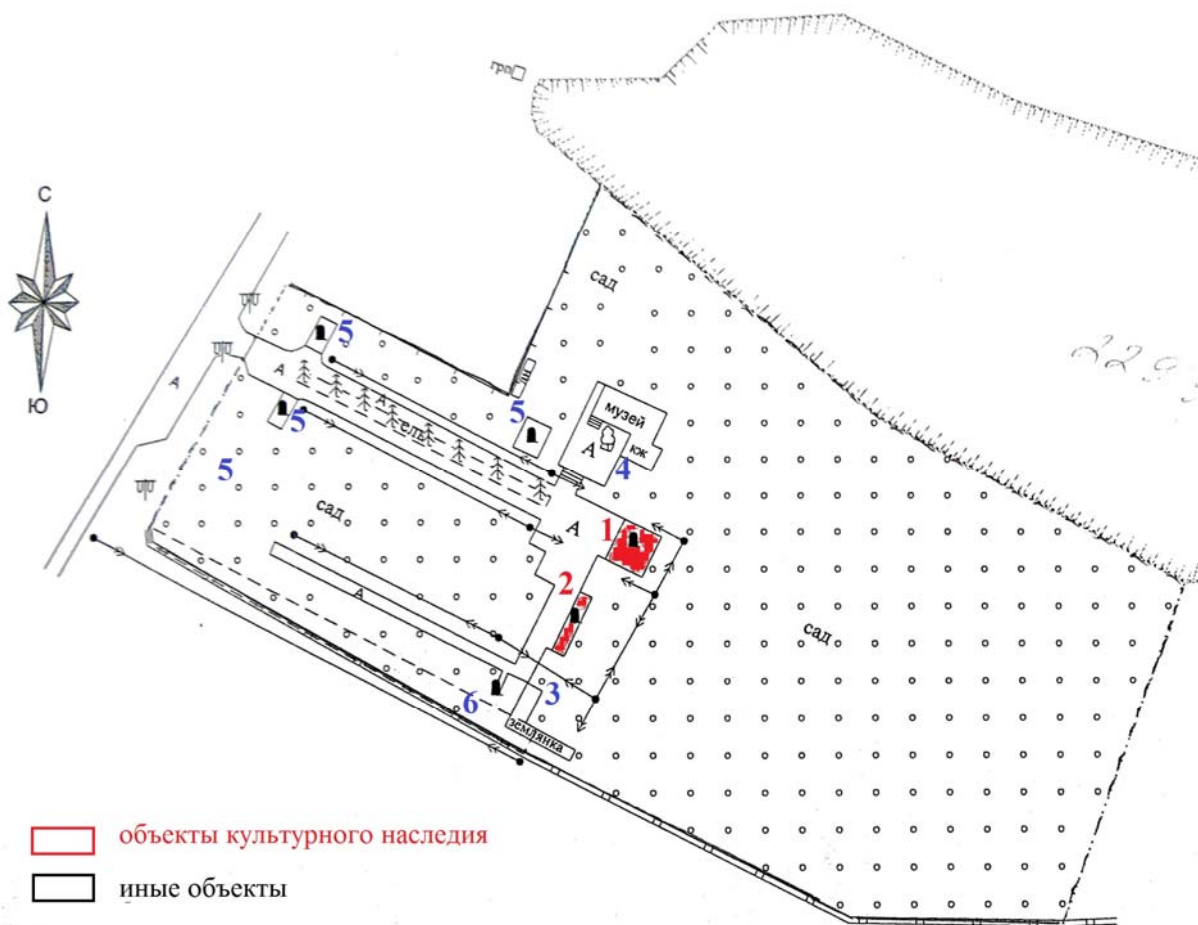


421 (25). СВОБОДА. ГОРОДИЩЕ, р.ж.в., 9-10 вв. 0,2 км к ВЮВ от домов вост. окраины пгт., терр. мемориального комплекса "Штаб Центрального фронта", мыс правобережной террасы р. Тускарь. Обследовали О.Н. Мельниковская в 1969 г., А.В. Кашкин в 1979 г. Площадка имеет в плане форму неправильного овала размерами 45х40 м, высота от подошвы мыса 40 м. На склоне мыса зафиксированы следы эскарпа. В зап. части площадки прослежено возвышение высотой ок. 1 м, возможно, - остатки распаханного вала. Культурный слой толщиной 0,5 м поврежден распашкой. Найдена керамика р.ж.в. и роменской культуры.

Арх. ИА: № 4204. Л. 12; № 7968. Л. 15, 16.



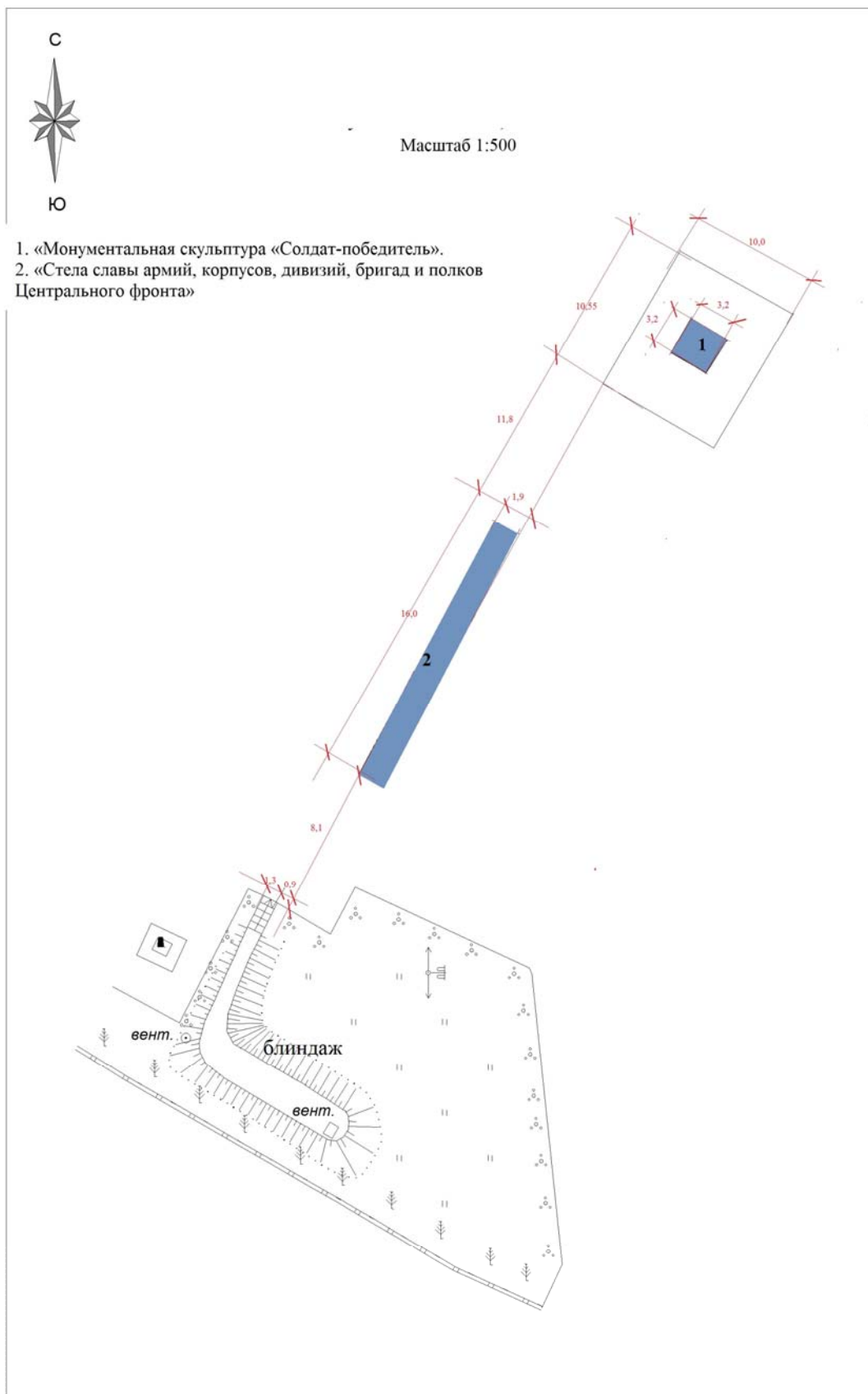
Историко-культурный опорный план План периодизации строительства.



- объекты культурного наследия
 иные объекты

1. «Монументальная скульптура «Солдат-победитель», 1973 г.
2. «Стела славы», 1973 г.
3. Блиндаж, 1973 г.
4. Музей, 1975, 2018 гг.
5. Образцы военной техники
6. Бюст К.К. Рокоссовского, 1973 г.

Обмерный план, август 2022 г.



АРХИВНЫЕ ДОКУМЕНТЫ И ФОТОГРАФИИ

К.К. Рокоссовский в парке п.Свобода, март 1943 г.
Фонды Историко-мемориального музея «Командный пункт Центрального фронта»



Руина, разрушенного дома, где жил К.К. Рокоссовский м. Свобода, 1943 г.
Фонды Историко-мемориального музея «Командный пункт Центрального фронта»



*АКТ государственной историко-культурной экспертизы объектов по адресу:
РФ, Курская обл., Золотухинский р-н, м. Свобода, Мемориал КП Центрального фронта*

На фото в центре – маршал СССР К.К. Рокоссовский. Рядом с ним К.И. Горобец – директор Свободинского ПГУ. На обороте дарственная надпись К.И. Горобца музею: «В дар краеведческому музею от ветерана Курской битвы, бывшего директора Свободинского СПТУ, который сопровождал К.К. Рокоссовского на 20-летие Курской битвы в 1963 г. в м. Свобода.

Фонды Историко-мемориального музея «Командный пункт Центрального фронта»



Маршал СССР К.К. Рокоссовский в п. Свобода, 1963 г.
Фонды Историко-мемориального музея «Командный пункт Центрального фронта»



Маршал СССР К.К. Рокоссовский в п. Свобода, 1963 г.
Фонды Историко-мемориального музея «Командный пункт Центрального фронта»



Строительство мемориального комплекса Командный пункт «Центрального фронта». Главная аллея. Фото начала 1970-х гг.
Фонды Историко-мемориального музея «Командный пункт Центрального фронта»



Строительство мемориального комплекса Командный пункт Центрального фронта. Главная аллея. На кургане установлена первоначальная скульптура воина с флагом, которая в дальнейшем была перенесена на братскую могилу воинов на гражданском кладбище с. Долгое Золотухинского р-на .
Фото начала 1970-х гг.
Фонды Историко-мемориального музея «Командный пункт Центрального фронта»



Строительство мемориального комплекса Командный пункт Центрального фронта. Главная аллея. На кургане установлена первоначальная скульптура воина с флагом, которая в дальнейшем была перенесена на братскую могилу воинов на гражданском кладбище с. Долгое Золотухинского р-на .

Фото начала 1970-х гг.

Фонды Историко-мемориального музея «Командный пункт Центрального фронта»



Мемориал «Командный пункт Центрального фронта». Главная аллея. На кургане установлена первоначальная скульптура воина с флагом, которая в дальнейшем была перенесена на братскую могилу воинов на гражданском кладбище с. Долгое Золотухинского р-на .

Фонды Историко-мемориального музея «Командный пункт Центрального фронта»



*АКТ государственной историко-культурной экспертизы объектов по адресу:
РФ, Курская обл., Золотухинский р-н, м. Свобода, Мемориал КП Центрального фронта*

Первоначальная скульптура воина с флагом Мемориала «Командный пункт Центрального фронта», которая была перенесена на братскую могилу воинов на гражданском кладбище с. Долгое Золотухинского р-на .
Фото август 2022 г..




Строительство мемориального комплекса Командный пункт Центрального фронта. Главная аллея. Фото начала 1970-х гг.
Фонды Историко-мемориального музея «Командный пункт Центрального фронта»



Строительство мемориального комплекса «Командный пункт Центрального фронта». Постамент для бюста К.К.Рокоссовского. Фото начала 1970-х гг.
Фонды Историко-мемориального музея «Командный пункт Центрального фронта»



Строительство мемориального комплекса «Командный пункт Центрального фронта». Постамент для бюста К.К.Рокоссовского. Фото начала 1970-х гг. Фонды Историко-мемориального музея «Командный пункт Центрального фронта»



Строительство мемориального комплекса «Командный пункт Центрального фронта». Сооружение блиндажа – кирпичная кладка, металлические балки, железобетон. Фото начала 1970-х гг.

Фонды Историко-мемориального музея «Командный пункт Центрального фронта»



Строительство мемориального комплекса «Командный пункт Центрального фронта». Бюст К.К.Рокоссовского. Вход в блиндаж. Фото 1970-х гг.

Фонды Историко-мемориального музея «Командный пункт Центрального фронта»



Мемориальный комплекс «Командный пункт Центрального фронта».

Интерьер блиндажа с первоначальной отделкой линкрустом.

Фото 1970-х гг.

Фонды Историко-мемориального музея «Командный пункт Центрального фронта»



Мемориальный комплекс «Командный пункт Центрального фронта».
«Монументальная скульптура «Солдат-победитель», 1973 г.
Скульпторы М. А. Кузовлев и В. А. Колбасов. Фото 1970-х гг.
Фонды Историко-мемориального музея «Командный пункт Центрального фронта»



Мемориальный комплекс «Командный пункт Центрального фронта».
«Стела славы», 1973 г. Архитекторы Д. И. Гаркуша и И. Н. Гулин.
Фото 1970-х гг.
Фонды Историко-мемориального музея «Командный пункт Центрального фронта»



Мемориальный комплекс «Командный пункт Центрального фронта».
Здание музея, 1975 г. Фото 1980-х гг.
Фонды Историко-мемориального музея «Командный пункт Центрального фронта»



Мемориальный комплекс «Командный пункт Центрального фронта».
Стела Курская битва. Демонтирована в нач. 2000-х гг. Фото 1980-х гг.
Фонды Историко-мемориального музея «Командный пункт Центрального фронта»



Публикация об открытии мемориала.
Газета «Колхозная жизнь», 12 мая 1973 г.

Великодушные цели
ПРОЛЕТАРИИ ВСЕХ СТРАН, СОЕДИНЯЙТЕСЬ

Колхозная ЖИЗНЬ

Год издания 41-й
СУББОТА
12
М А Я
1973 года
№ 57 (4589)
Цена 2 коп.

ОРГАН ЗОЛОТУХИНСКОГО РАЙКОМА КПСС
И РАЙОННОГО СОВЕТА ДЕПУТАТОВ ТРУДЯЩИХСЯ КУРСКОЙ ОБЛАСТИ

ПОДВИГУ ЖИТЬ ОТКРЫТИЕ ВЕЧНО МЕМОРИАЛА ФРОНТА В СВОБОДЕ

Далеко видна монументальная скульптура воина-освободителя, воина-героя.

9 МАЯ. Рано оклики в этот день празднично убранные улицы местечка Свобода Сюда из Курска, поселка Золотухино, ближайших сел и деревень приехали и пришли тысячи людей. В суровые, отнесенные 30 дней и ночей Курской битвы размещался командный пункт штаба Центрального фронта, которым командовал Маршал Советского Союза Константин Константинович Рокоссовский.

На площади перед Мемориальным комплексом над колоннами коллективов электромеханического завода, средней школы, кирпичного завода, комбината бытового обслуживания, колхозов реют знамена нашего государства, союзных республик.

Среди тех, кто пришел на открытие Мемориала, Герои Советского Союза прославленный подводник М. В. Грешлов, участник форсирования Днепра пулеметчик П. Л. Пашин, полковник в отставке Н. И. Морозов, подполковник в отставке А. Т. Воробьев.

В годы войны председатель колхоза «Восход» В. И. Филимонов был политруком. Его грудь украшают боевые ордена. К ним добавились награды за труд. И среди них — орден Октябрьской Революции. Такой же награды удостоены шифровщик электромеханического завода Г. Л. Лобынцев. Он в годы войны был захватчиком на море. Сотни людей наблюдали волнующую до слез встречу М. В. Грешлова и Г. Л. Лобынцев.

Моряки крепко обнялись,

расцеловались. Войны вспоминали минувшие дни...

На площади все многолюднее и многолюднее. Множество венков, живых цветов. Школьники вносят гирлянду славы.

Среди ветеранов мы видим бывшего танкиста участника боев за освобождение Праги М. М. Михайлова, отважного командира разведки Г. И. Лыкова, партизана И. В. Кичигина.

Идет группа участников боев на Курской дуге. На красной ленте венка читаем слова: «Командующему фронтом К. К. Рокоссовскому от ветеранов 280 с. д.» Это они освобождали местечко Свобода зимой 1943 года.

Среди них — командир полка полковник запаса М. Г. Сагитов. Приехал он из Харькова. Министр А. Е. Саранчук живет и трудится в Белгородской области, майор запаса И. И. Шавин на Курской дуге был секретарем партийной организации 1033-го стрелкового полка.

На трибуну поднимаются секретарь обкома КПСС В. Е. Шаров, заведующий отделом пропаганды и агитации обкома КПСС И. А. Дементьев, редактор газеты «Курская правда» А. Н. Попов, заместитель председателя облисполкома Г. П. Малахов, члены бюро райкома партии, исполкома райсовета депутатов трудящихся, ветераны, представители трудящихся.

Председатель исполкома райсовета депутатов трудящихся В. В. Покидаев открывает митинг. Звучит Гимн Советского Союза. С теплыми словами приветствия к собравшимся обращается секретарь обкома КПСС В. Е. Шаров.

— Дорогие товарищи, ветераны, гости, — говорит он, — мы собрались, чтобы открыть Мемориальный комплекс на месте командного пункта Центрального фронта. Советские люди проявили на Курской дуге мужество и стойкость, нанесли немецко-фашистским захватчикам сокрушительный удар. В ходе боев были уничтожены десятки дивизий гитлеровцев. Фронт и тыл были едины, Куряне не жалели сил для победы над врагом. Посильный вклад в общее дело внесли и золотухинцы.

«В труде, как в бою» — под таким девизом работают ветераны войны Г. Л. Лобынцев и В. И. Филимонов. На митинге прозвучал их голос о мирных делах коллективов, выполнении заданий пятилетки.

О молодежи, свято чтущей традиции отцов и старших братьев, говорил секретарь райкома ВЛКСМ А. И. Курсов.

У микрофона первый секретарь райкома партии Н. В.



Наступили волнующие минуты. Первый секретарь райкома КПСС Н. В. Рогов перерезает красную ленту. Мемориал открыт.

Далее выступающий говорит о той большой работе, которую проводили Золотухинский райком КПСС и райисполком, генералы армии Батов и Телегин, коллективы Свободинского электромеханического завода, профессионально-технического училища, колхозов, организаций и учреждений района по сооружению Мемориального комплекса.

Скоро будем отмечать 30-летие Курской битвы. Срок с того времени не большой, но неизмеримо возросло производство продукции промышленности и сельского хозяйства области. Куряне под мирным небом выращивают хлеб, свеклу, добывают руду. В этом году есть уверенность в том, что земледельцы получат по 25 центнеров зерна с гектара, выполнят план продажи хлеба государству к 5 августа.

В. Е. Шаров далее говорит о миролюбивой политике Коммунистической партии, подтверждением которой является апрельский Пленум ЦК КПСС.

Выступает полковник в отставке, один из инициаторов возведения Мемориального комплекса Н. И. Морозов, Гайловский А. С. Иридаручно посетил свое выступление ратным подвигам советских воинов в годы Великой Отечественной войны.

Рогов. Он тепло поздравляет собравшихся, отмечает коллективы, которые работали на сооружении Мемориального комплекса, благодарит их от имени райкома КПСС и райисполкома и объявляет Мемориальный комплекс командного пункта Центрального фронта под командованием К. К. Рокоссовского открытым.

Н. В. Рогов перерезает красную ленточку на арке комплекса. Медленно направляется поток людей по аллеям к кургану, где на постаменте высится фигура солдата, к стеле, к бюсту К. К. Рокоссовского. К подножию монументов ложатся венки, живые цветы от Курского обкома КПСС и облисполкома, Золотухинского райкома КПСС и райисполкома.

Венки и цветов все больше и больше. Кажется, что весь комплекс покрылся ковром.

Золотухинцы, многочисленные гости отдали дань признания тем, кто сражался на Курской огненной земле. Никто не забыт, ничто не забыто.

Мемориал КП штаба Центрального фронта — яркое свидетельство любви нашего народа к родной армии, отстоявшей честь, свободу и независимость Родины.

В. РАЗИНКОВ.



Встреча ветеранов. Их было много. Встретились бывшие моряки Героя Советского Союза М. В. Грешлов и Г. Л. Лобынцев.

Васильев

Публикация об открытии мемориала.

Газета «Знамя труда». - 1973. - № 81 (5 июля). - С. 4


Курской битве — 30 лет



Монумент воина-победителя, установленный в Свободинском мемориале-музее Курской битвы.

Фото О. СИЗОВА. (Фотохроника ТАСС).

Публикация об открытии мемориала.
Газета «Курская правда». — 1973. — 11 мая. — С. 4



**НИКТО
НЕ ЗАБЫТ,
НИЧТО
НЕ ЗАБЫТО**

Весенние цветы, венки, знамена — великие трудовые славы. Тысячи тружущихся Курена утром 9 мая выйдут на улицы, пройдут в колоннах на воинские кладбища, чтобы почтить память героев, павших в сражениях на фронте.

Звучит траурная мелодия. На бетонной стене, над иконами павших воинов надпись: «Ничто не забыто, ничто не забыто». Первыми пришли сюда и возложили венки члены бюро обкома КПСС, облисполкома, бюро горкома партии и горисполкома, представители общественных организаций, местного гарнизона, ветераны войны. Минута молчания...

Несколько часов идут и идут курские мимы и герои. Склоняются знамена, бережно опускаются венки, все больше цветов у обелисков. Состоится митинг тружущихся Курена, Промышленности, Ленинского и Кировского районов города. Взаимные речи ветеранов, клятва молодых быть достойными бесстрашных сынов отцов.

Выступают Николай Васильевич Чурилов, рабочий завода «Сельмашзавчат», ветеран войны, награжденный за боевые заслуги многими орденами и медалями, за трудовую доблесть — орденом Ленина.

Советские люди, — говорит он, — твердо одобряют решения состоявшегося недавно апрельского Пленума ЦК КПСС, благодарят ленинскую партию за успешное осуществление Программы мира, разарктику и в XIV съезде КПСС. Будем и впредь крепить трудом мощностю Родины.

На СНИМКЕ: на воинском кладбище в Курске в день Победы. Фото А. ШЕХОВЦОВА.



...Это было ровно тридцать лет назад в Свободу, севернее Курска. Сюда, поближе к войскам, переместились из Эльзы штаб командующего только что созданным Центральным фронтом. А войска все принимали и принимали умудренные боевым опытом славные дивизии, глецившие в Сталинграде, группировку фельдмаршала Паулюса; дивизии дальневосточных пограничников, объединенные в семейную армию, Уральский танковый корпус... Советская Армия накопила силы, готовилась к сражению, которое после вошло в историю как Курская битва.

Как-то весной, незадолго до получения командующий фронтом Константин Константинович Рокоссовский отразился пообедать в столовую Военного совета. Обычно же на эти часы он всегда вызывал к себе на квартиру штабс-майора и других работников штаба.

Неожиданно над Свободой взорвалась бомба. Константин Константинович только успел подать команду «Ложись», как раздался сильный взрыв.

От того дома ничего не осталось. — «вспомнил и я о т маршала К. К. Рокоссовский в своей книге «Солдатский долг». — Он был несен вторым бомбой.

Успокоившаяся обстановка не давала возможности пережить КП. Рейдиль здесь зарылся в землю. Заботами начальника штаба Малинина и начальника инженерной службы Промышленности в парке бывшего монастыря были быстро оборудованы хоронильный участок, куда мы и переехали.

Теперь уже можно раскрасить один сектор востовщиков киноопером «Освобождение» на съемках которой мне посчастливилось присутствовать. Авторы эплени всегда стремительны и точны даже в деталях. Но на этот раз близкий командующий штабом не позволил сделать в картине «Огненная дуга» построили в павильоне студии «Мосфильм». Весьма отдаленно — на южном подлинник. Дело в том, что в архиве не сохранилось ни чертеж его, ни фото.

А в действительности КП командующего в Свободу находился глубоко под землей. Он был хорошо связан со всеми армиями и соединениями, с соседними фронтами. Всего в нескольких десятках километрах проходил северный край, и нередко, особенно в зимние дни, Константин Константинович наблюдал отсюда за воздушными боями.



**Г Е Р О Я М
КУРСКОЙ БИТВЫ
ПОСВЯЩЕН**

Это отсюда был отдан приказ войскам Центрального фронта перейти в наступление. И из КП штаба К. К. Рокоссовский затем доложил Верховному Главнокомандующему — освободителю Орла и Белгорода.

И вот спустя тридцать лет как бы снова ожив КП командующий Центральным фронтом. На улице, которая сейчас носит имя маршала, сохранился дом, где находилась столовая Военного совета, рядом с ним зеленел трава на этом месте когда-то стоял дом командующего, снесенный вражеской бомбой. А напротив выстроен мемориал КП штаба Центрального фронта.

Несколько лет назад комсомольцы и молодежь, трудящиеся Свободы и всего Золотухинского района решили восстановить комплекс КП штаба фронта — памятник доблестным воинам, сохранившим хребет гитлеровской армии, поставившие фашистскую Германию перед катастрофой. В парке юности и девятилетия заложил большой фруктовый сад. Сегодня он в бело-розовой кипении, ярко выделяется на изумрудно-зеленом ковре. Здесь немало поработали коллективы сельской школы и многих других организаций.

9 мая на торжественное открытие мемориала «Командный пункт штаба Центрального фронта» пришли тысячи трудящихся. В Свободу отсюда приехали ветераны Курской битвы и Великой Отечественной войны. На солнце сверкает золото и серебро орденов и медалей. На торжестве фронтовики надели свои награды, мундиры, все свои награды.

Вот стоит земляком Героя Советского Союза М. В. Грешиню и П. Л. Павлову Михаилу Васильевичу и Курскую битву где-то далеко в морях вождь своего подполковника. Он узнал, что на его родине открываются КП штаба Центрального фронта, и приехал на торжество. Петр Лукьянович, бывший командир пулеметного расчета 323-й дивизии Центрального фронта, сейчас возглавляет производственный участок в колхозе «Красная гвардия». Беседует с ветеранами прославленного разветки, ныне контролер электромеханического завода Гордей Изотовым. В первые годы войны он был награжден тремя орденами Красного Знамени.

В Москве и Киеве, Фрунзе и Ворошилове приехали ветераны 280-й стрелковой и 52-й гвардейской дивизий. Им одним из первых довелось принять на себя острие немецкого наступления в июле 1943 года.

Открытие мемориала «КП штаба Центрального фронта» в Свободу

На митинге выступили инженер-полковник в отставке Н. И. Морозов, районского А. И. Курвиручко, председателя колхоза «Восход» В. И. Филанов, секретаря Золотухинского райкома ВЛКСМ А. И. Кузов, первый секретарь Золотухинского райкома партии Н. В. Рогов.

Звучит Гимн Советского Союза. Первый секретарь райкома Н. В. Рогов перекладывает ленточку и объявляет памятник комплекс открытым.

...На арке ворот — ордена Отечественной войны. Слева — дальнобойное 122-миллиметровое орудие, одно из патисот, открывших огонь по врагу в ночь на 5 июля 1943 года. Справа —

76-миллиметровая противотанковая пушка. На ней выгравированы имена артиллеристов, превратившие в груду металла хваленые «тигры» и «пантеры».

Центральной аллеею сада ведет к холму, на вершине которого возвышается шестиметровая фигура воина-победителя. У подножия застыли в почетном марше солдаты — дети тех, кто победил в Курской битве. Слева — рельефная карта схем величайшей во второй мировой войне сражения. Массовые стрелы показывают направления стремительных ударов советских войск.

Справа — шестнадцатиметровая стена. На ней золотом выгравированы номера корпусов, дивизий и полков 13, 48, 60, 65 и 70-й общевойсковых и 1-й, 2-й, 3-й танковой и шестнадцатой воздушной армий, ввошедших в состав Центрального фронта. Следует сказать, что даже в фундаментальных исследованиях о Курской битве нет такого полного списка частей и соединений... Слева выступали на глазах у



Цветы на братскую могилу солдат и офицеров, погибших при освобождении курской земли, возлагают пионеры. Селиховской восьмилетней школы Леола Доничко и Павел Харченко. Фото П. ШЕХОВЦОВА.

ветеранов, когда они читали номера своих дивизий и полков.

Немного в стороне — близкая командующий Центральным фронтом. Его восстановили по чертоскам маршала инженерных войск А. И. Прохилкова, который проектировал близкий весной 1943 года. Проходив по командованию КП и как бы ощущая дыхание незабываемого времени. А перед входом на высоком постаменте — бюст маршала К. К. Рокоссовского.

Соседство, на котором возвышается скульптура воина-победителя, открываются знаменитые курские дали. Холмы и перелески как бы чередуются на бескрайних зеленых полях. Ветераны узнают места, где располагались их артобъекты, вспоминают окопы, перерезавшие косогор.

Музей профессора И. И. Константиновича штаба Центрального фронта, его службам.

Вот урны монумента «Воин-победитель» — у р е с к и скульпторы Михаил Кузовов и Валерий Колосов. Весь же комплекс КП штаба Центрального фронта спроектировали архитекторы Д. И. Гаруша и И. Н. Гулин.

Идут и идут ветераны боев, колонию тружущихся. К подножию воина-победителя и бюсту К. К. Рокоссовского возлагаются живые цветы от обкома КПСС и облисполкома, от обкома ВЛКСМ, облисполкома, от десятков коллективов венин. Гирляндой славы опоясывается стена, на которой выгравированы номера соединений Центрального фронта.

Вечно будет жить в народе память героев битвы на огненной дуге. Их мужество и отвага всегда будут вдохновлять на подвиг и труд во славу Отчизны.

Л. МИХАИЛОВ. На СНИМКАХ: на воинском кладбище в Свободу возлагают венки комсомольцы. Герой Советского Союза М. В. Грешиню и П. Л. Павлову Михаилу Васильевичу. На митинге, посвященном открытию мемориала. Фото В. МАЛОТИНА.

САЛЮТ У ПАМЯТНИКА
Над поселком Поныри с утра звучат патристические песни. Праздничной приваловой влощадью обрывается эстафета участия Курской битвы. Из Курска спешными поездом приехало более трех тысяч представителей школ, вузов и заводов.

На митинге, посвященном празднику Победы, пионеры вручили цветы ветеранам войны. Первый секретарь РК КПСС в Бурини рассказал о том, как трудился поныринцам, поныринцам с торжественным.

Затем выступили ветераны Великой Отечественной войны А. Калинин и секретарь райкома ВЛКСМ Н. Бутон. Призывав В. Кондратов завершил ветеранов в том, что нынешнее пожатие славные боевые традиции. После окончания митинга колонны отправки в лагерь технику санатория Курского гарнизона. В память погибших минутой молчания. Воины Курского гарнизона дают салют. Цветы были возложены к памятнику артиллеристам.

В Понырях состоялась спортивная состязания, концерт художественной самодеятельности. В. ФАТБЕВ.

Публикация об открытии мемориала.
Газета «Молодая гвардия». – 1973. - 12 мая.



ПЕРВЫЙ В ОБЛАСТИ

С ЕГОДНЯ во Дворце культуры завода резиновых технических изделий в двенадцать часов состоится первый слет участников народных коллективов художественной самодеятельности профсоюзов.

23 участникам слета будут вручены почетные грамоты. Девяти коллективам присвоены звания народных и выданы специальные удостоверения.

В заключение торжественного заседания будет дан концерт участниками слета.

«ПО СТАРЫМ АДРЕСАМ»

Так назывался реидовый материал, опубликованный в № 45 нашей газеты от 14 апреля, в котором шла речь о показе фильмов в кинозалах города.

В редакцию начали поступать ответы. Вот что пишет директор Дворца культуры завода РТИ тов. КРАВ-

«МГ» ОТВЕЧАЮТ

ЦОВ:

«Мы постоянно ищем новые формы работы, стараемся лучше обслужить посетителей и, несомненно, предложена реидовой бригады «Молодой гвардии» очень уместны. Они будут обсуждаться на ближайшем заседании правления Дворца».



МЕМОРИАЛ ОТКРЫТ

Как уже сообщалось в нашей газете, 9 мая в Свободе состоялось торжественное открытие мемориала командного пункта штаба Центрального фронта. Здесь, в самом центре Средне-Русской возвышенности, летом 1943 года находился штаб Центрального фронта во главе с командующим фронтом Маршалом Советского Союза К. К. Рокоссовским. Здесь наносились врагу удары, не менее чувствительные, чем в Понырях, здесь был мозговой центр фронта. Сюда, в Свободу, приезжали видные советские полководцы, звонили из Ставки Верховного Главнокомандующего.

Теперь в Свободе воздвигнут памятник - мемориал командного пункта штаба Центрального фронта. А в День Победы состоялось его открытие.

Многотысячный митинг открыл председатель Золотухинского райисполкома Е. В. Пожидасев. Выступают секретарь обкома КПСС В. Е. Шаров, полковник в отставке Н. И. Морозов, военный комиссар А. С. Криворучко, председатель колхоза «Восход» В. И. Филимонов, рабочий Свободинского электромеханического завода Г. Л. Лобышев, первый секретарь райкома ВЛКСМ А. Куксов, первый секретарь Золотухинского райкома КПСС Н. В. Рогов.

Н. В. Рогов резает ленточку. К памятнику советскому воину и бюсту К. К. Рокоссовского возлагаются живые цветы, венки, гирлянды славы. Люди спускаются в землянку штаба.

Итак, мемориал открыт. Что он представляет собой? Красивая аллея с разбитыми посере-

дине цветниками, скамейками и светильниками, с молоденькими елочками и яблоньками. По краям аллеи два орудия — дальнобойная 122-миллиметровая и 76-миллиметровая пушки. Их собраты нанесли врагу упреждающий огневой удар за десяток минут до наступления. Удар был такой силы, что фашисты запаниковали. Эти орудия уничтожали фашистские бронированные чудшца — «тигры», «пантеры» и «фердинанды».

У конца аллеи шестиметровая фигура воина. Рядом две стелы. На одной — карта-схема Курской битвы. На другой — воинские подразделения Центрального фронта. Еще поодаль бюст К. К. Рокоссовского работы скульптора В. Колбасова, землянка штаба фронта. В СПТУ разместились музей Центрального фронта. И еще об одном элементе мемориала хочется сказать. Это — природа. Без нее комплекс не выглядел бы таким торжественным. Молодой фруктовый сад, посаженный школьниками и рабочими, учащимися СПТУ, а также сад, ровесник тех грозных событий, прекрасный вид с холма на светло-зеленые деревни, дуга и поля... Так что природа органически входит в мемориал...

Затихли оркестры. Умолкли ораторы. Но люди еще долго не расходились. Даже внезапно опустившиеся тучи с дождиком никого не испугали.

Здесь всегда будет людно.

В. ГУРЬЯНОВ.

Фото С. Борисенко.

*АКТ государственной историко-культурной экспертизы объектов по адресу:
РФ, Курская обл., Золотухинский р-н, м. Свобода, Мемориал КП Центрального фронта*

Открытие мемориального комплекса Командный пункт Центрального фронта. Главные ворота. Фото 1973 г.

Фонды Историко-мемориального музея «Командный пункт Центрального фронта»




Публикация об открытии мемориала.

Газета «Курская правда». – 1973. - 11 мая. – С. 1





Мемориальный комплекс Командный пункт Центрального фронта.
Открытие 1975 г.



Мемориальный комплекс Командный пункт Центрального фронта.
Открытие 1978 г.



Мемориальный комплекс Командный пункт Центрального фронта.
Фото 1982 г.

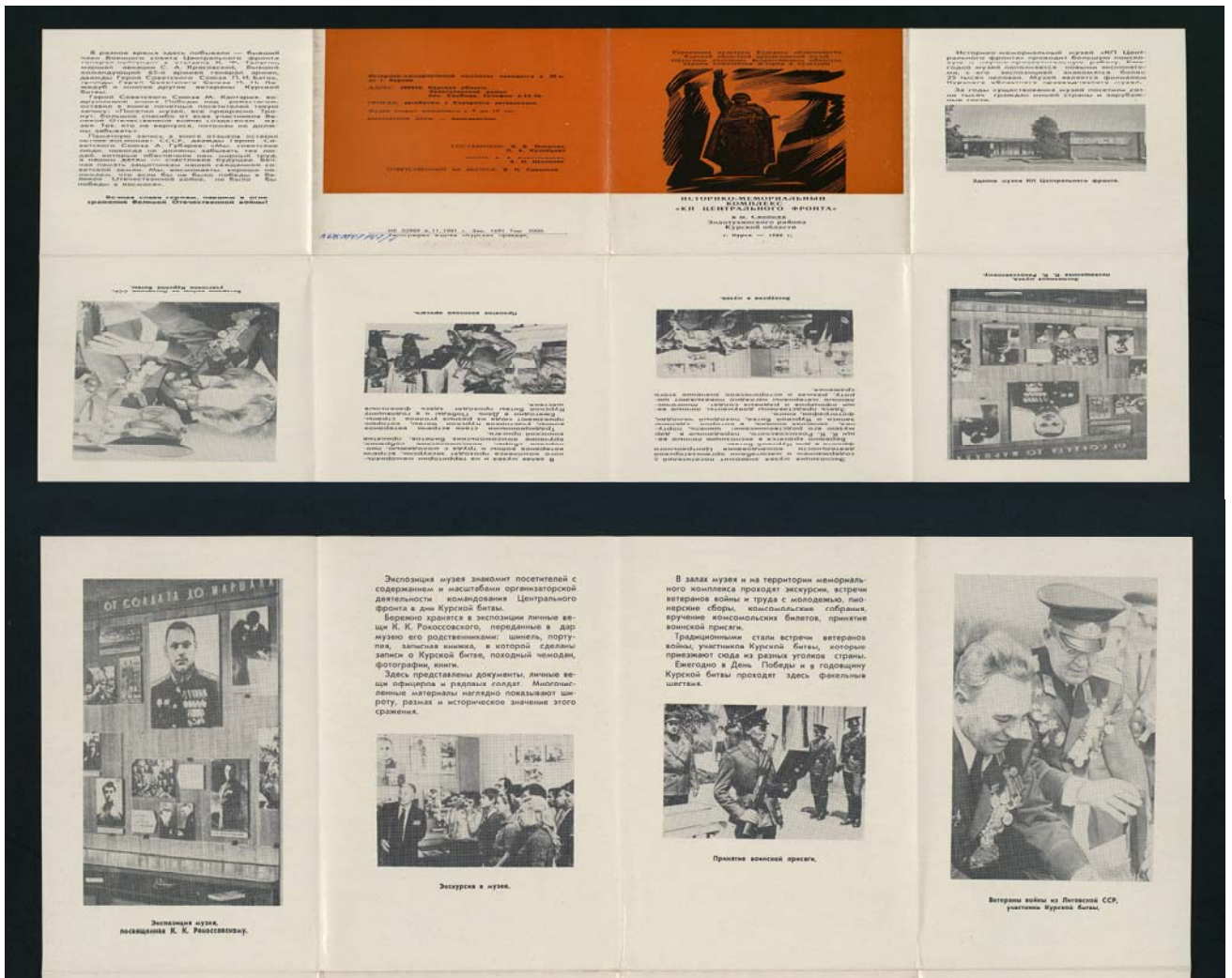


Мемориальный комплекс Командный пункт Центрального фронта.
Фото 1980-е гг.



**АКТ государственной историко-культурной экспертизы объектов по адресу:
РФ, Курская обл., Золотухинский р-н, м. Свобода, Мемориал КП Центрального фронта**

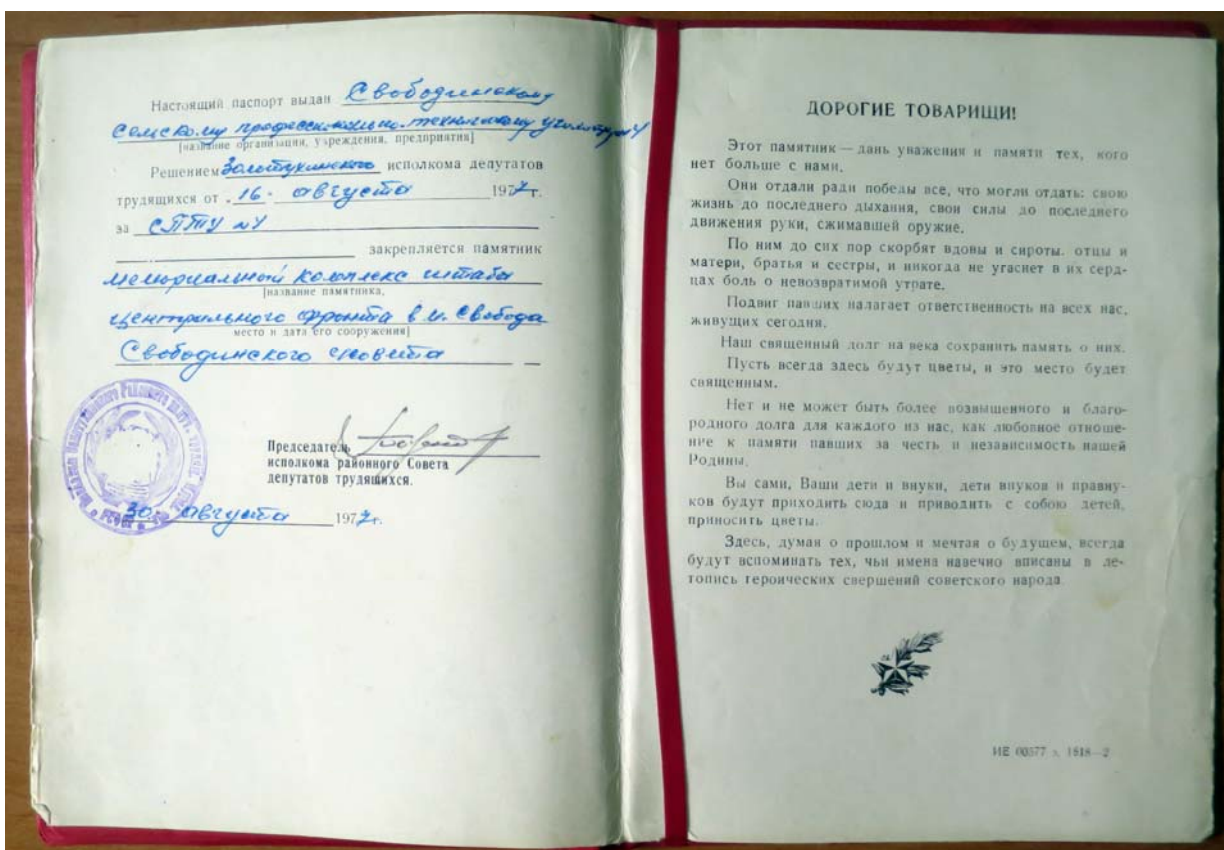
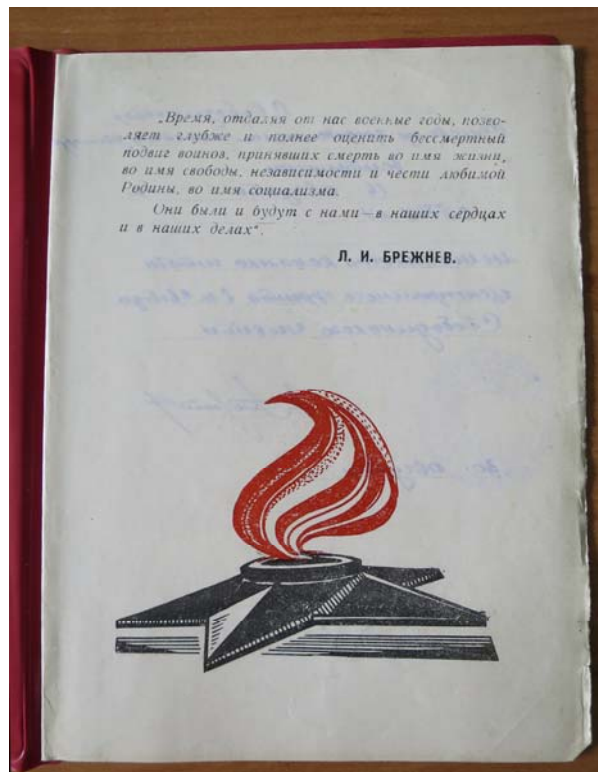
Мемориальный комплекс Командный пункт Центрального фронта.
Буклет, 1982 г..



Мемориальный комплекс Командный пункт Центрального фронта.

Паспорт памятника, 1977 г..

Фонды Историко-мемориального музея «Командный пункт Центрального фронта»



Приложение 4.

Копии документов, предоставленных заказчиком.



АДМИНИСТРАЦИЯ КУРСКОЙ ОБЛАСТИ

КОМИТЕТ ПО ОХРАНЕ ОБЪЕКТОВ КУЛЬТУРНОГО НАСЛЕДИЯ КУРСКОЙ ОБЛАСТИ

П Р И К А З

от 12.09.2022

г. Курск

№ 05.4-08/1084

О включении в перечень выявленных объектов культурного наследия, расположенных на территории Курской области, объекта, обладающего признаками объекта культурного наследия, «Монументальная скульптура «Солдат-победитель», 1973 г.», 1973 г., местонахождение объекта: Курская область, Золотухинский район, местечко Свобода, улица Советская, 32

В соответствии с Федеральным законом от 25 июня 2002 года № 73-ФЗ «Об объектах культурного наследия (памятниках истории и культуры) народов Российской Федерации», Законом Курской области от 29 декабря 2005 года № 120-ЗКО «Об объектах культурного наследия Курской области», Положением о комитете по охране объектов культурного наследия Курской области, утвержденным постановлением Губернатора Курской области от 15.09.2020 № 274-пг, ПРИКАЗЫВАЮ:

1. Включить в перечень выявленных объектов культурного наследия, расположенных на территории Курской области, объект, обладающий признаками объекта культурного наследия, «Монументальная скульптура «Солдат-победитель», 1973 г.», 1973 г., местонахождение объекта: Курская область, Золотухинский район, местечко Свобода, улица Советская, 32.

2. Исключить объект, указанный в пункте 1 настоящего приказа, из списка объектов, обладающих признаками объекта культурного наследия.

3. Приказ вступает в силу со дня его подписания.

Председатель комитета

И.А. Мусьял



АДМИНИСТРАЦИЯ КУРСКОЙ ОБЛАСТИ

КОМИТЕТ ПО ОХРАНЕ ОБЪЕКТОВ КУЛЬТУРНОГО НАСЛЕДИЯ КУРСКОЙ ОБЛАСТИ

П Р И К А З

от 12.09.2022

№ 05.4-08/1025

г. Курск

О включении в перечень выявленных объектов культурного наследия, расположенных на территории Курской области, объекта, обладающего признаками объекта культурного наследия, «Стела славы армий, корпусов, дивизий, бригад и полков Центрального фронта, 1973 г.», 1973 г., местонахождение объекта: Курская область, Золотухинский район, местечко Свобода, улица Советская, 32

В соответствии с Федеральным законом от 25 июня 2002 года № 73-ФЗ «Об объектах культурного наследия (памятниках истории и культуры) народов Российской Федерации», Законом Курской области от 29 декабря 2005 года № 120-ЗКО «Об объектах культурного наследия Курской области», Положением о комитете по охране объектов культурного наследия Курской области, утвержденным постановлением Губернатора Курской области от 15.09.2020 № 274-пг, ПРИКАЗЫВАЮ:

1. Включить в перечень выявленных объектов культурного наследия, расположенных на территории Курской области, объект, обладающий признаками объекта культурного наследия, «Стела славы армий, корпусов, дивизий, бригад и полков Центрального фронта, 1973 г.», 1973 г., местонахождение объекта: Курская область, Золотухинский район, местечко Свобода, улица Советская, 32.

2. Исключить объект, указанный в пункте 1 настоящего приказа, из списка объектов, обладающих признаками объекта культурного наследия.

3. Приказ вступает в силу со дня его подписания.

Председатель комитета

И.А. Мусьял



**АДМИНИСТРАЦИЯ
КУРСКОЙ ОБЛАСТИ**
КОМИТЕТ ПО ОХРАНЕ ОБЪЕКТОВ
КУЛЬТУРНОГО НАСЛЕДИЯ
КУРСКОЙ ОБЛАСТИ

305002, г. Курск,
Красная площадь, д.1
тел.: +7 (4712) 400-200 доб. 1068
e-mail: nadzorokn@rkursk.ru

30.05.2022 № 05.4-01.1-23/1013

На № 01-37/368 от 19.05.2022 г.

Генеральному директору
ОБУК «Курский областной
краеведческий музей»
О.А. Пушкареву

305000, г. Курск,
ул. Луначарского, д. 6,
+7(4712) 70-21-28
kokmdirector@yandex.ru

Уважаемый Олег Александрович!

Рассмотрев Ваш запрос от 19.05.2022 г № 01-37/368 об отнесении к объектам культурного наследия памятников «Блиндаж, где находился командный пункт командующего Центральным фронтом», памятник «Воин-освободитель», бюст Рокоссовского К.К., пушка «ЗИС», пушка «ЗИС», танк «Т-34», «Памятные знаки», находящиеся на территории объекта культурного наследия регионального значения «Мемориал КП Центрального фронта. Открыт в 1973 году», 1943 г., расположенного по адресу: Курская область, Золотухинский район, Свободинский сельсовет, м. Свобода, ул. Советская, 32, комитет по охране объектов культурного наследия Курской области сообщает.

Ансамбль «Мемориал КП Центрального фронта. Открыт в 1973 году», 1943г.» является региональным объектом культурного наследия. Данный объект включен в единый государственный реестр объектов культурного наследия (памятников истории и культуры народов Российской Федерации приказом министерства культуры Российской Федерации № 51946-р от 11 ноября 2016 г. В связи с вышесказанным направляем Вам следующие документы:

- 1) выкопировку из Решения Исполнительного комитета Курского областного совета народных депутатов от 14.06.79 г. № 382 (см. №109);
- 2) копию приказа Министерства культуры Российской Федерации «О регистрации объекта культурного наследия регионального значения «Мемориал КП Центрального фронта. Открыт в 1973 году», 1943 г. (Курская область) в едином государственном реестре объектов культурного наследия (памятников истории и культуры) народов Российской Федерации» от 11.11.2016 г. № 51946-р;
- 3) копию паспорта объекта культурного наследия;
- 4) копию учетной карточки объекта, представляющего собой историко-культурную ценность;
- 5) копию справки о современном адресе от Администрации Свободинского сельсовета Золотухинского района Курской области от 18.03.2016 г. № 28;

б) копию приказа «Об утверждении охранного обязательства собственника или иного законного владельца объекта культурного наследия регионального значения «Мемориал КП Центрального фронта» (Курская область, Золотухинский район, Свободинский сельсовет, м. Свобода, ул. Советская, 32)» от 24.04.2019 г. № 100-п;

7) копию приказа «Об утверждении графического описания местоположения границ защитной зоны объекта культурного наследия регионального значения «Мемориал КП Центрального фронта. Открыт в 1973 году», 1943 г. (Курская область, Золотухинский район, Свободинский сельсовет, м. Свобода, ул. Советская, д. 32)» от 02.02.2022 г. № 05.4-08/45.

По объектный состав ансамбля «Мемориал КП Центрального фронта. Открыт в 1973 году», 1943 г.» не определен. Для его уточнения необходимо проведение государственной историко-культурной экспертизы.

В приложенных к Вашему письму списках памятников истории и культуры Золотухинского района Курской области по объектам «Блиндаж, где находился командный пункт командующего Центральным фронтом», памятник «Воин-освободитель», бюст Рокоссовского К.К., пушка «ЗИС», пушка «ЗИС», танк «Т-34», «Памятные знаки» дана ссылка на решение (письмо) исполнительного комитета Курского областного Совета депутатов трудящихся от 08.05.1968 г. № 454, в рамках которого указанные объекты поставлены на местную охрану, как составные части ансамбля «Мемориал КП Центрального фронта. Открыт в 1973 году», 1943 г.». Однако ни в архиве комитета по охране объектов культурного наследия Курской области, ни в документах архивных фондов «Исполнительного комитета Курского областного Совета народных депутатов» и «Администрации Курской области» решение от 08.05.1968 г. № 454 выявлено не было. (см. прилагаемое письмо от 29.10.2015г. № 05/8-1425 ОКУ «Госархива Курской области»). Так же направляем Вам копию письма Управления культуры Курского облисполкома от 9.04.76г № 17-08-уг с перечнем памятников, принятых на охрану по письму от 8 мая 1968 года № 454 (письмо уничтожено), в нем какие-либо памятники истории Золотухинского района отсутствуют.

Приложения:

- 1) копия письма от 9.04.76г № 17-08-уг на 7 л. в 1 экз.;
- 2) копия письма от 29.10.2015г. № 05/8-1425 на 1 л. в 1 экз.;
- 3) выкопировка из Решения от 14.06.79 г. № 382 с.1-3,16 – на 4 л. в 1 экз.;
- 4) копия приказа от 11.11.2016 г. № 51946-р на 2 л. в 1 экз.;
- 5) копия паспорта ОКН на 3 л. в 1 экз.;
- 6) копия учетной карточки на 1 л. в 1 экз.;
- 7) копия справки от 18.03.2016 г. № 28 на 1 л. в 1 экз.;
- 8) копия приказа от 24.04.2019 г. № 100-п на 12 л. в 1 экз.;
- 9) копия приказа от 02.02.2022 г. № 05.4-08/45 на 5 л. в 1 экз..

Заместитель председателя комитета



А.Ю. Потанин

№ 690
26.07.76

НАЧАЛЬНИКУ ГОСУДАРСТВЕННОЙ ИНСПЕКЦИИ
ПО ОХРАНЕ ПАМЯТНИКОВ ИСТОРИИ И КУЛЬТУРЫ
МИНИСТЕРСТВА КУЛЬТУРЫ РСФСР

тов. ПРУЦЫНУ О.И.

И7-08-уг 9.04.76 г.

Управление культуры Курского облисполкома сообщает, что в области на государственную охрану местного значения письмом облисполкома за № 454 от 8 мая 1968 года (письмо уничтожено) были приняты следующие памятники:

ПАМЯТНИКИ ИСТОРИИ

Наименование памятника	Местонахождение памятника
<u>г. Курск</u>	
Дом, в котором в 1901-1905 г.г. жила одна из организаторов Курской организации РСДРП Анна Аристархова (Левицкая)	ул. А.Аристарховой, 63
Здание реального училища, в котором в 1893-94 г.г. учился революционер Дубровинский Иосиф Федорович (Иннокентий)	ул. Бебеля, 12
Дом, в котором 23 октября 1918 г. проходила первая губернская конференция Союза рабочей и крестьянской молодежи. В 1918-1919 г.г. помещался городской комитет комсомола	ул. Белинского, 5
Дом, в котором в 1920 г. размещался штаб Книжного фронта Красной Армии. Здесь 5 марта 1920 г. перед трудящимися г. Курска выступал с речью Калинин Михаил Иванович	ул. Верхне-Набережная, 4
Дом, в котором в 1905-1907 г.г. жил видный большевик, член КПСС с 1905 г. Седых Василий Яковлевич	ул. ВЧК, 31
Дом, в котором в 1941 г. находился штаб полка народного ополчения	ул. Гоголевская, 13

Наименование памятника	Местонахождение памятника
Дом, в котором в 1929-1939 г.г. жил комиссар "Золотого эшелона" Косухин Александр Афанасьевич	ул. М. Горького, 56
Дом, в котором в 1918 г. размещалась Губернская Чрезвычайная комиссия по борьбе с контр-революцией и саботажем	ул. Дзержинского, 80
Здание военных казарм, в которых в октябре 1906 г. произошло волнение солдат Козловского пехотного полка, отказавшихся выступать на подавление революционного движения	ул. Дзержинского, 94
Дом, в котором в 1905-1907 г.г. находилась конспиративная квартира революционерки Анны Аристарховой	ул. Кирова, 20
Мемориальная доска-стелла "Героям - Курянам"	Красная площадь
Здание северного депо, в котором в октябре 1905 г. проходили политические забастовки рабочих железнодорожного узла ст. Курск	ж/д Курск
Дом, в котором в 1905 г. размещался городской подпольный комитет РСДРП	ул. Ленина, 67
Здание губкома, в котором в 1920-23 г.г. жил секретарем губкома Бауман Карл Янович. Здесь находился штаб народного ополчения г. Курска	ул. Ленина, 83
Здание свечного завода, в котором в 1903-1905 г.г. проходили экономические забастовки и политические стачки рабочих	ул. Л. Толстого, 13
Дом большевика Рогова Федора Ивановича, в котором в 1905-1907 г.г. проводились занятия марксистских кружков и собрания членов РСДРП рабочих железнодорожного узла станции Курск	ул. Октябрьская, 137
Дом врача Платонова, в котором в 1905 г. находилась конспиративная квартира Курской организации РСДРП	ул. Садовая, 14
Дом большевика Карельных Федора Ивановича, в котором в 1906 г. проходила I-я городская конференция РСДРП, избравшая делегатов на Таммерфордскую конференцию РСДРП от курских большевиков	ул. Тускарная, 31
Дом, в котором в 1903-1905 г.г. проводились подпольные собрания политических кружков. Здесь в 1905 г. Курский комитет РСДРП решил послать мандат В.И. Ленину на представительство от курских большевиков на III съезд РСДРП	ул. Урицкого, 20

Наименование памятника	Местонахождение памятника
Дом, в котором в 1868-1869 г.г. жил художник Шварц Вячеслав Григорьевич	ул. Шевкина, 3
Могила Блинова Константина Минеевича (1912-1943 г.г.) Героя Советского Союза	Офицерское кладбище
<u>Дмитриевский район</u>	
Здание, в котором в 1919 г. находился штаб 14 Армии	! ул. Ленина, 47
Обелиск партизанам 1-й Курской партизанской бригады, погибшим в боях с немецко-фашистскими оккупантами в 1941-43 г.г.	ул. Ленина
Дом, в котором провела детские и юношеские годы партизанка-разведчица Терещенко Вера Михайловна	пос. Первомайский
<u>Железнодорожный район</u>	
Дом, в котором в 1942 г. находилась конспиративная квартира Михайловского партизанского отряда 1-й Курской партизанской бригады	с. Курбакино
Дом, в котором в 1919 г. размещался штаб Петровского партизанского отряда и штаб 14 Армии	с. Михайловка, ул. Советская, 30
<u>Кореневский район</u>	
Дом, в подвале которого летом 1942 г. находился в заключении перед казнью юный партизан Валентин Крохин	р.п. Коренево, угол улиц Ленина и Крупской
<u>г. Львов</u>	
Дом, в котором жил писатель Асеев Николай Николзевич	ул. Асеева, 7
Здания, в которых в 1919 г. находился штаб 1-й повстанческой Украинской дивизии, положившей начало регулярным частям Красной Армии Украины	Туросанаторий
Здание, в котором в марте-августе 1943 г. находился штаб 60-й Армии	ул. Черняховского, 49

Наименование памятника	Местонахождение памятника
Дом Ильяшевич, в котором в 1924 году находилась конспиративная квартира Львовских молодогвардейцев	ул. Шатохина, 93

Обоянский район

Дом, в котором в 1921 г. работал в качестве инспектора Обоянского волостного отдела народного образования Белорусский поэт Якуб Колас	г. Обоянь, ул. Ленина, д. 7
---	-----------------------------

Медвенский район

Дом, в котором провел детские и юношеские годы художник Чепцов Ефим Михайлович	с. Медвенка ул. Кирова, 9
Дом, в котором в 1907-1913 г.г. был профессор археологии Самоквасов Дмитрий Яковлевич	с. Клиновое

ПАМЯТНИКИ АРХИТЕКТУРЫ

Наименование памятника	Дата	Автор	Местонахождение памятника
I	1 2	3	4

г. Львов

Баня Шамеля	XIX в.	неизвест.	Туберкулезный санаторий
-------------	--------	-----------	-------------------------

г. Рыльск

Здание духовного училища (дом Фойфиллимонова)	XVIII в.	неизвест.	ул. К. Либкнехта, 24
Здание "16-й батареи (дом Мелехова)	XVIII в.	неизвест.	угол улиц Марата и Островского (без номера)

ПАМЯТНИКИ И БЮСТЫ

Наименование памятника	Автор, материал	Дата посоруж.	Местонахождение памятника
<u>г. Курск</u>			
Памятник В.И. Ленину	ск. Манизер М.Г. арх. Рожин И.Е., бронза, гранит	1956	Красная площадь
<u>Рыльский район</u>			
Памятник Шелехову Г.И.	ск. Ингал В.И. арх. Шиниловский М.А. бронза, гранит	1957	г. Рыльск площадь Свердлова
<u>г. Курск</u>			
Бюст дважды Героя Совет- ского Союза Зорова А.Е.	ск. Ефимов, Трофимов В.К. арх. Новак В.М. бронза, гранит	1947	сад им. I Мая
Бюст Героя Советского Союза Блинова К.М.	бетон	1960	Офицерское кладбище
<u>Касторенский район</u>			
Бюст дважды Героя Совет- ского Союза Мельникова Г.М.	ск. Кондратьев А.С. арх. Щербаков В.В. бронза, гранит	1947	с. Лавиново
<u>г. Льгов</u>			
Бюст А.П. Гайдара	ск. Стручков Ю.О. арх. Кремлев В.Г. бронза, гранит	1960	парк им. Гайдара
<u>Рыльский район</u>			
Бюст дважды Героя Социа- листического Труда Максимова Ф.П.	ск. Фивейский Ф.Д. арх. Романовский, бронза, гранит	1959	д. Сухая
<u>Суджанский район</u>			
Бюст Шенкина М.С.	ск. неизвест., бронза, гранит	1896	г. Суджа, парк им. Шенкина
<u>Фатежский район</u>			
Бюст Артема (Сергеева Федора Андреевича) (1883-1921)	ск. Кузовлев М. арх. Гулин И.Н. алюминий, гранит	1966	г. Фатеж городской парк

М.о. начальника управления

т. Жу

П.И. НАДЕЖИН

112
1885 Nov. 20th La Crosse Wis
My dear Mr. [unclear]



112
1885 Nov. 20th La Crosse Wis
My dear Mr. [unclear]

Российская Федерация
Архивное управление
Курской области
Областное казенное учреждение
«Государственный архив Курской области»
(ОКУ «Госархив Курской области»)
ул. Ленина, 57, г. Курск, 305000
тел./Факс. 51-49-85
e-mail: gosarhiv-kursk@yandex.ru
ОКПО 03492966, ОГРН 1024600949911
ИНН/КПП 4629016556/463201001

29.10.2015 № 05/8 – 1425.
на № 10.8-01-01/187 от 23.10.2015.

Начальнику управления по охране
объектов культурного наследия
Курской области

Е.А. Прохоренко

ул. Ленина, 11,
г. Курск, 305000

Ильиной
М.
29.10.15г.

Направляем ксерокопии решения исполнительного комитета Курского областного Совета народных депутатов от 25.10.1979 г. № 629 «О включении здания железнодорожного вокзала станции Курск в списки памятников архитектуры местного значения», распоряжения исполнительного комитета Курского областного Совета народных депутатов от 14.11.1985 г. № 614-р «О включении памятника В.И. Ленину в г. Железнодорожск и главного дома бывшей усадьбы «Лебяжье» в с. Лебяжье Курского района в список памятников истории и культуры местного значения», постановления Главы администрации Курской области от 09.03.1992 г. № 138 «Об отнесении памятников истории и архитектуры г. Рыльска к категории памятников местного значения», постановлений губернатора Курской области от 30.10.1998 г. № 566 «Об отнесении памятников культовой архитектуры к категории памятников местного значения», от 12.11.2001 г. № 840 «Об отнесении памятников истории и культуры к категориям памятников местного значения», от 12.11.2001 г. № 841 «Об отнесении памятников истории и культуры к категории памятников местного значения», от 27.02.2002 г. № 111 «Об отнесении памятников истории и культуры к категории памятников местного значения», от 30.08.2002 г. № 512 «О выявленных памятниках истории и культуры», от 22.07.2003 г. № 376 «Об отнесении памятника истории и культуры к категории объектов культурного наследия регионального значения».

Одновременно информируем, что указанные Вами решение (письмо) исполнительного комитета Курского областного Совета депутатов трудящихся от 08.05.1968 г. № 454 (в запросе название не указано), решение исполнительного комитета Курского областного Совета народных депутатов от 25.10.1979 г. № 629 (в запросе название не указано) и постановление Главы администрации Курской области от 25.03.1997 г. № 135 (в запросе название не указано) в документах архивных фондов «Исполнительный комитет Курского областного Совета народных депутатов» и «Администрация Курской области» выявлены не были, в связи с чем предоставить копии вышеуказанных документов не представляется возможным.

Приложение: на 31 л. в 1 экз.

Директор

О.Н. Аргунов
☎ 52-05-58



Н.А. Елагина

10.8-203
29.10.2015



КУРСКИЙ ОБЛАСТНОЙ СОВЕТ НАРОДНЫХ ДЕПУТАТОВ

ИСПОЛНИТЕЛЬНЫЙ КОМИТЕТ

РЕШЕНИЕ

14.06.79 № 382

г. Курск

Постановление Совета Министров СССР № 339 от 11 апреля 1979 г. "О дополнительных мерах по благоустройству и приведению в порядок военных кладбищ и могил Советских воинов и партизан".

Исполком областного Совета народных депутатов отмечает, что за годы, прошедшие после окончания Великой Отечественной войны, под руководством партийных организаций государственные и общественные организации области проделали большую работу по увековечению и сохранению памятников Великой Отечественной войны, по подготовке и использованию их в интересах коммунистического воспитания трудящихся и особенно молодежи. Создан мемориальный комплекс командного пункта Центрального фронта в местечке Свобода, благоустроено мемориальное воинское кладбище в г. Курске. В ознаменование разгрома немецко-фашистских войск на Курской дуге под г. Курском сооружается памятник.

Ратные подвиги воинов, партизан и трудовой героизм трудящихся в Курской битве увековечены памятниками и памятными Знаками. На территории области взято на первичный учет свыше 370 памятников и памятных мест Великой Отечественной войны. Среди них: Стелла героям-курянам на Красной площади в г. Курске, памятники героям-артиллеристам и саперам в Поныровском районе, 96-й танковой бригаде им. Челябинского комсомола в Мантуровском районе, памятник "Большой дуб" партизанам и жителям, погибшим от рук фашистов в Железнодорожном районе и другие. Созданы музеи Курской битвы, боевой Славы в местечке Свобода, в пос. Поныри, "Большой дуб" в Железнодорожном районе. Много создано музеев и уголков боевой славы на общественных началах в школах, средних учебных заведениях, в училищах профтехобразования, в вузах,

на предприятиях, в учреждениях, колхозах и совхозах.

Большую работу по привлечению общественности по уходу за памятниками и их пропаганде проводит областное отделение Всероссийского общества охраны памятников истории и культуры. Шефская работа, проведение смотров и другие мероприятия позволили добиться того, что в своём большинстве имеющиеся памятники и памятные места воинской славы области содержатся в хорошем состоянии. Отделение общества ежегодно расходует на ремонт, реставрацию и благоустройство памятников истории и культуры до 140 тыс.руб., значительная сумма из них расходуется на ремонт и благоустройство памятников воинской славы, на изготовление и установку мемориальных мраморных плит и досок со списками погибших воинов.

Однако в деле сохранения памятников (братских и одиночных могил) советских воинов и партизан имеются существенные недостатки. На части из них деревянные изгороди не заменены на металлические, установленные в послевоенные годы обелиски и надгробья, а также мемориальные доски с именами погибших, требуют замены.

Охранные зоны памятников в своём большинстве не установлены. Наиболее существенными недостатками в этом имеютя в Поныровском, Хомутовском и Мантуровском районах.

В соответствии с постановлением Совета Министров СССР № 339 от 11 апреля 1979 года "О дополнительных мерах по благоустройству и приведению в порядок воинских кладбищ и могил советских воинов и партизан" исполком областного Совета народных депутатов решил:

I. Обязать исполкомы городских, районных, сельских и поселковых Советов народных депутатов:

а) принять дополнительные меры по благоустройству и приведению в надлежащий порядок воинских кладбищ и могил воинов и партизан, погибших в боях за свободу и независимость нашей Родины;

б) осуществить в течение 1979-80 г.г. реставрационные работы по всем скульптурным памятникам и монументам, находящимся в неудовлетворительном состоянии. Благоустроить места расположения

скульптурных памятников и монументов и подходы к ним;

в) заменить деревянные изгороди на металлические, а также пришедшие в негодность надгробья, мраморные плиты и доски. Установить вокруг памятников охранные зоны, в пределах которых не могут допускаться работы, причиняющие ущерб памятникам (пахота, огородные работы, строительные, подземные и др. работы);

г) продолжать проводить работу по выявлению захоронений погибших воинов и партизан и увековечению их памяти, не допуская перезахоронения из братских могил останков погребенных без согласования с областным военным комиссариатом.

Довести до сведения, что Совет Министров СССР постановлением от 11 апреля 1979 года № 339 установил: Всю работу по благоустройству и содержанию кладбищ и могил советских воинов и партизан осуществлять совместно с местными органами военного управления, с отнесением расходов за счет средств местных бюджетов.


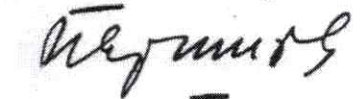
3. В соответствии с постановлением Совета Министров РСФСР от 30 августа 1960 года № 1327 принять предложение областного управления культуры и общества охраны памятников истории и культуры о дополнительном включении в список памятников местного значения (братских и одиночных могил) погибших воинов и партизан в годы Великой Отечественной войны (список прилагается).

4. Поручить облплану, управлению культуры и Поныровскому райисполкому внести облисполкому предложение о производстве работ по реконструкции и реставрации памятников артиллеристам, саперам и монумента на месте захоронения на привокзальной площади в п. Поньры.

5. Контроль за выполнением настоящего решения возложить на облвоенкомат и областное управление культуры. Информацию о выполнении решения представить облисполкому к 1 ноября 1979 и 1980 годов.

Зам. председателя исполкома

Секретарь исполкома

В.С. Денисов

А.А. Паршиков

104. Дер. Коронино Фентисовского сельсовета (в саду начальной школы). Братская могила воинов Советской Армии, погибших в феврале 1943 года. Захоронено 210 человек, установлено фамилий на 40 человек. Скульптура установлена в 1963 году.
105. Сл. Долгое Свободинского сельсовета (на северной окраине села). Братская могила воинов Советской Армии, погибших в феврале 1943 года. Захоронено и установлено фамилий на 83 человека. Скульптура установлена в 1969 году.
106. С. Тазово Тазовского сельсовета (в центре села). Одиночная могила отважного разведчика сержанта КОЗЛОВА Д.М., погибшего в феврале 1943 года. Скульптура установлена в 1963 году.
107. Дер. Жерновец Тазовского сельсовета (на южной окраине села). Братская могила воинов Советской Армии, погибших в феврале 1943 года. Захоронено 50 человек, установлено фамилий на 22 человека. Скульптура установлена в 1965 году.
108. Дер. Пашино Шестопаловского сельсовета (в центре деревни). Братская могила воинов Советской Армии, погибших в феврале 1943 года. Захоронено 13 человек, установлено фамилий на 9 человек. Скульптура установлена в 1967 году.
109. М. Свобода. Мемориал КП Центрального фронта. Открыт в 1973 году.



**МИНИСТЕРСТВО КУЛЬТУРЫ
РОССИЙСКОЙ ФЕДЕРАЦИИ**

ПРИКАЗ

11 ноября 2016 г.

Москва

№ 51946-р

**О регистрации объекта культурного наследия регионального значения
«Мемориал КП Центрального фронта. Открыт в 1973 году», 1943 г.
(Курская область) в едином государственном реестре объектов
культурного наследия (памятников истории и культуры) народов
Российской Федерации**

Руководствуясь Федеральным законом от 25 июня 2002 г. № 73-ФЗ «Об объектах культурного наследия (памятниках истории и культуры) народов Российской Федерации», пунктом 5.4.3 Положения о Министерстве культуры Российской Федерации, утвержденного постановлением Правительства Российской Федерации от 20 июля 2011 г. № 590, и Положением о едином государственном реестре объектов культурного наследия (памятников истории и культуры) народов Российской Федерации, утвержденным приказом Минкультуры России от 3 октября 2011 г. № 954, **п р и к а з ы в а ю :**

1. Зарегистрировать объект культурного наследия регионального значения «Мемориал КП Центрального фронта. Открыт в 1973 году», 1943 г. (далее – ансамбль), расположенный по адресу (местонахождение): Курская область, Золотухинский район, Свободинский сельсовет, м. Свобода, ул. Советская, д. 32, в едином государственном реестре объектов культурного наследия (памятников истории и культуры) народов Российской Федерации и присвоить ему регистрационный номер **461620564120005**.

2. Департаменту государственной охраны культурного наследия (В.А.Цветнову) обеспечить внесение соответствующих сведений об ансамбле в единый государственный реестр объектов культурного наследия (памятников истории и культуры) народов Российской Федерации и их опубликование.

3. Контроль за исполнением настоящего приказа оставляю за собой.

Заместитель Министра

Н.А.Малаков

Утверждено
приказом Министерства культуры
Российской Федерации
от 2 июля 2015 г. № 1906

Экземпляр №

Регистрационный номер объекта культурного
наследия в едином государственном реестре
объектов культурного наследия (памятников
истории и культуры) народов Российской Федерации

ПАСПОРТ ОБЪЕКТА КУЛЬТУРНОГО НАСЛЕДИЯ

Фотографическое изображение объекта культурного наследия,
за исключением отдельных объектов археологического наследия,
фотографическое изображение которых вносится на основании решения
соответствующего органа охраны объектов культурного наследия



..

Дата съемки (число, месяц, год)

1. Сведения о наименовании объекта культурного наследия

2. Сведения о времени возникновения или дате создания объекта культурного наследия, датах основных изменений (перестроек) данного объекта и (или) датах связанных с ним исторических событий

1943 г.

3. Сведения о категории историко-культурного значения объекта культурного наследия

Федерального значения	Регионального значения	Местного (муниципального значения)
	+	

4. Сведения о виде объекта культурного наследия

Памятник	Ансамбль	Достопримечательное место
	+	

5. Номер и дата принятия органом государственной власти решения о включении объекта культурного наследия в единый государственный реестр объектов культурного наследия (памятников истории и культуры) народов Российской Федерации

- Решение исполнительного комитета Курского областного Совета народных депутатов № 382 от 14.06.1979 г.

6. Сведения о местонахождении объекта культурного наследия (адрес объекта или при его отсутствии описание местоположения объекта)

Курская область, Золотухинский район, Свободинский сельсовет, м. Свобода, ул. Советская, д. 32

7. Сведения о границах территории объекта культурного наследия, включенного в единый государственный реестр объектов культурного наследия (памятников истории и культуры) народов Российской Федерации

На дату оформления паспорта границы территории объекта культурного наследия не утверждены.

8. Описание предмета охраны объекта культурного наследия

На дату оформления паспорта предмет охраны объекта культурного наследия не утвержден.

9. Сведения о наличии зон охраны данного объекта культурного наследия с

указанием номера и даты принятия органом государственной власти акта об утверждении указанных зон либо информация о расположении данного объекта культурного наследия в границах зон охраны иного объекта культурного наследия

На дату оформления паспорта границы зон охраны объекта культурного наследия, режимы использования земель и градостроительные регламенты в границах территорий данных зон не утверждены.

Всего в паспорте листов

3

Уполномоченное должностное лицо органа охраны объектов культурного наследия

Начальник отдела разрешительной документации и учета объектов культурного наследия комитета по охране объектов культурного наследия Курской области		Куткова А.И.
должность	подпись	инициалы, фамилия

М.П.

□□ . □□ . □□□□

Дата оформления паспорта
(число, месяц, год)

461620564120005

Регистрационный номер
учетной карты

Единый государственный реестр объектов
культурного наследия (памятников истории и культуры)
народов Российской Федерации

УЧЕТНАЯ КАРТА
объекта, представляющего собой
историко-культурную ценность

I. Наименование объекта

Мемориал КП Центрального фронта

II. Время создания (возникновения) объекта
и (или) дата связанного с ним
исторического события

с 1943 г. н.э.

III. Адрес (местонахождение) объекта

(по данным организации, осуществляющей государственный технический
учет и (или) техническую инвентаризацию объектов градостроительной
деятельности; для объектов, расположенных вне границ населенных
пунктов или не имеющих адреса, - описание местоположения)

Курская область, Золотухинский район, Свободинский сельсовет, м. Свобода, ул. Советская, 32

IV. Вид объекта

Памятник	Ансамбль	Достопримечательное место
	X	

V. Общая видовая принадлежность объекта

Памятник археологии	Памятник истории	Памятник градостроительства и архитектуры	Памятник искусства
	X		

VI. Общее описание объекта и вывод об его историко-культурной ценности

VII. Использование объекта культурного наследия или пользователь

Российская Федерация


**Администрация
Свободинского сельсовета
Золотухинского района Курской области**
306050, Курская область, Золотухинский район, м. Свобода, ул. Гагарина, д. 2
тел./факс (47151) 4-11-34

18.03.2016г. №28

Начальнику управления по охране
объектов культурного наследия
Курской области
Е.А. Прохоренко

Администрация Свободинского сельсовета Золотухинского района Курской области сообщает, что объект культурного наследия «Мемориал КП Центрального фронта» расположен по адресу: Курская область, Золотухинский район, Свободинский сельсовет, м. Свобода, ул. Советская, 32.

Глава Свободинского сельсовета



Е.А. Албегонова



АДМИНИСТРАЦИЯ КУРСКОЙ ОБЛАСТИ

Управление Администрации Курской области
по охране объектов культурного наследия

П Р И К А З

от 24.04.2019 № 100-п

г. Курск

**Об утверждении охранного обязательства собственника или иного законного владельца объекта культурного наследия регионального значения «Мемориал КП Центрального фронта»
(Курская область, Золотухинский район, Свободинский сельсовет, м. Свобода, ул. Советская, 32)**

В соответствии с Федеральным законом от 25 июня 2002 года № 73-ФЗ «Об объектах культурного наследия (памятниках истории и культуры) народов Российской Федерации», приказом Министерства культуры Российской Федерации от 1 июля 2015 г. № 1887 «О реализации отдельных положений статьи 47.6 Федерального закона от 25 июня 2002 года № 73-ФЗ «Об объектах культурного наследия (памятниках истории и культуры) народов Российской Федерации», Положением об управлении Администрации Курской области по охране объектов культурного наследия, утвержденным постановлением Губернатора Курской области от 21.05.2018 № 166-пг, ПРИКАЗЫВАЮ:

1. Утвердить прилагаемое охранное обязательство собственника или иного законного владельца объекта культурного наследия регионального значения «Мемориал КП Центрального фронта», расположенного по адресу: Курская область, Золотухинский район, Свободинский сельсовет, м. Свобода, ул. Советская, 32.

2. Отделу государственного надзора управления Администрации Курской области по охране объектов культурного наследия:

в течение 15 рабочих дней со дня утверждения охранного обязательства, указанного в пункте 1 настоящего приказа, направить настоящий приказ в Управление Федеральной службы государственной регистрации, кадастра и картографии по Курской области;

разместить настоящий приказ на сайте Администрации Курской области в информационно-телекоммуникационной сети «Интернет» в установленном порядке.

3. Контроль за исполнением настоящего приказа возложить на временно исполняющего обязанности заместителя начальника управления – начальника отдела государственного надзора управления



306555 456102

Администрации Курской области по охране объектов культурного наследия
Р.Н. Горайнова.

4. Приказ вступает в силу со дня его подписания.

Временно исполняющий обязанности
начальника управления
Администрации Курской области
по охране объектов культурного наследия



Е.В. Скоморохова

УТВЕРЖДЕНО
приказом управления Администрации
Курской области по охране объектов
культурного наследия
от 24.04.2019 № 100-п.

**ОХРАННОЕ ОБЯЗАТЕЛЬСТВО
СОБСТВЕННИКА ИЛИ ИНОГО ЗАКОННОГО ВЛАДЕЛЬЦА**
объекта культурного наследия, включенного в единый государственный реестр
объектов культурного наследия (памятников истории и культуры)
народов Российской Федерации

«Мемориал КП Центрального фронта»
(указать наименование объекта культурного наследия в соответствии с правовым
актом о его принятии на государственную охрану)

регистрационный номер объекта культурного наследия в едином
государственном реестре объектов культурного наследия (памятников
истории и культуры) народов Российской Федерации:

4	6	1	6	2	0	5	6	4	1	2	0	0	0	5
---	---	---	---	---	---	---	---	---	---	---	---	---	---	---

**Раздел 1. Данные об объекте культурного наследия,
включенном в единый государственный реестр объектов культурного наследия
(памятников истории и культуры) народов Российской Федерации
(заполняется в случае, предусмотренном п.5 ст. 47.6 Федерального закона от
25.06.2002 года №73-ФЗ «Об объектах культурного наследия (памятниках истории и
культуры) народов Российской Федерации»)**

Отметка о наличии или отсутствии паспорта объекта культурного наследия, включенного в единый государственный реестр объектов культурного наследия (памятников истории и культуры) народов Российской Федерации, в отношении которого утверждено охранное обязательство (далее - объект культурного наследия):

имеется отсутствует
(нужное отметить знаком «V»)

При наличии паспорта объекта культурного наследия он является неотъемлемой частью охранного обязательства.

При отсутствии паспорта объекта культурного наследия в охранное обязательство вносятся следующие сведения:

1. Сведения о наименовании объекта культурного наследия:

2. Сведения о времени возникновения или дате создания объекта культурного наследия, датах основных изменений (перестроек) данного объекта и (или) датах связанных с ним исторических событий:

3. Сведения о категории историко-культурного значения объекта культурного наследия:

федерального регионального муниципального значения
(нужное отметить знаком «V»)

4. Сведения о виде объекта культурного наследия:

памятник ансамбль
(нужное отметить знаком «V»)

5. Номер и дата принятия акта органа государственной власти о включении объекта культурного наследия в единый государственный реестр объектов культурного наследия (памятников истории и культуры) народов Российской Федерации:

от «» г.

6. Сведения о местонахождении объекта культурного наследия (адрес объекта или при его отсутствии описание местоположения объекта):

(субъект Российской Федерации)

улица д. корп./
стр. помещение/
квартира

иные сведения:

7. Сведения о границах территории объекта культурного наследия (для объектов археологического наследия прилагается графическое отражение границ на плане земельного участка, в границах которого он располагается):

8. Описание предмета охраны объекта культурного наследия:

9. Фотографическое (иное графическое) изображение объекта (на момент утверждения охранного обязательства):

Прилагается: _____ изображений.
(указать количество)

10. Сведения о наличии зон охраны данного объекта культурного наследия с указанием номера и даты принятия органом государственной власти акта об утверждении указанных зон либо информация о расположении данного объекта культурного наследия /земельного участка, в границах которого располагается объект археологического наследия, в границах зон охраны другого объекта культурного наследия:

11. Сведения о требованиях к осуществлению деятельности в границах территории объекта культурного наследия, включенного в единый государственный реестр объектов культурного наследия (памятников истории и культуры) народов Российской Федерации, об особом режиме использования земельного участка, в границах которого располагается объект археологического наследия, установленных статьей 5.1 Федерального закона от 25.06.2002 №73-ФЗ «Об объектах культурного наследия (памятниках истории и культуры) народов Российской Федерации» (далее - Закон 73-ФЗ):

1) на территории памятника или ансамбля запрещаются строительство объектов капитального строительства и увеличение объемно-пространственных характеристик существующих на территории памятника или ансамбля объектов капитального строительства; проведение земляных, строительных, мелиоративных и иных работ, за исключением работ по сохранению объекта культурного наследия или его отдельных элементов, сохранению историко-градостроительной или природной среды объекта культурного наследия;

2) на территории памятника, ансамбля разрешается ведение хозяйственной деятельности, не противоречащей требованиям обеспечения сохранности объекта культурного наследия и позволяющей обеспечить функционирование объекта культурного наследия в современных условиях;

3) в случае нахождения памятника или ансамбля на территории достопримечательного места подлежат также выполнению требования и ограничения, установленные в соответствии со статьей 5.1 Закона 73-ФЗ, для осуществления

хозяйственной деятельности на территории достопримечательного места;

4) особый режим использования земельного участка, в границах которого располагается объект археологического наследия, предусматривает возможность проведения археологических полевых работ в порядке, установленном Законом 73-ФЗ, земляных, строительных, мелиоративных, хозяйственных работ, указанных в статье 30 Закона 73-ФЗ работ по использованию лесов и иных работ при условии обеспечения сохранности объекта археологического наследия, а также обеспечения доступа граждан к указанному объекту.

12. Иные сведения, предусмотренные Законом 73-ФЗ:

Нет

Раздел 2. Требования к сохранению объекта культурного наследия

(заполняется в соответствии со статьей 47.2 Закона 73-ФЗ)

13. Требования к сохранению объекта культурного наследия, включенного в единый государственный реестр объектов культурного наследия (памятников истории и культуры) народов Российской Федерации, предусматривают консервацию, ремонт, реставрацию объекта культурного наследия, приспособление объекта культурного наследия для современного использования либо сочетание указанных мер.

Состав (перечень) и сроки (периодичность) проведения работ по сохранению объекта культурного наследия, в отношении которого утверждено охранное обязательство, определяются соответствующим органом охраны объектов культурного наследия:

Управление Администрации Курской области по охране объектов культурного наследия

(указать наименование органа охраны объектов культурного наследия, утвердившего охранное обязательство)

на основании акта технического состояния объекта культурного наследия, составленного в порядке, установленном пунктом 2 статьи 47.2 Закона 73-ФЗ.

14. Лицо (лица), указанное (указанные) в пункте 11 статьи 47.6 Закона 73-ФЗ, обязано (обязаны) обеспечить финансирование и организацию проведения научно-исследовательских, изыскательских, проектных работ, консервации, ремонта, реставрации и иных работ, направленных на обеспечение физической сохранности объекта культурного наследия и сохранение предмета охраны объекта культурного наследия, в порядке, установленном Законом 73-ФЗ.

В случае обнаружения при проведении работ по сохранению объекта культурного наследия объектов, обладающих признаками объекта культурного наследия, в том числе объектов археологического наследия, собственник или иной законный владелец обязан незамедлительно приостановить работы и направить в течение трёх рабочих дней со дня их обнаружения заявление в письменной форме об указанных объектах в региональный орган охраны объектов культурного наследия:

Управление Администрации Курской области по охране объектов культурного наследия

(указать наименование соответствующего регионального органа охраны объектов культурного наследия. В случае, если охранный обязательство утверждено не данным органом охраны, указать его полное наименование и почтовый адрес)

Дальнейшее взаимодействие с региональным органом охраны объектов культурного наследия собственник или иной законный владелец объекта культурного наследия обязан осуществлять в порядке, установленном статьей 36 Закона 73-ФЗ.

15. Работы по сохранению объекта культурного наследия должны

организовываться собственником или иным законным владельцем объекта культурного наследия в соответствии с порядком, предусмотренным статьей 45 Закона 73-ФЗ.

16. Собственник (иной законный владелец) земельного участка, в границах которого расположен объект археологического наследия, обязан:

- обеспечивать неизменность внешнего облика;
- сохранять целостность, структуру объекта археологического наследия;
- организовывать и финансировать спасательные археологические полевые работы на данном объекте археологического наследия в случае, предусмотренном статьей 40, и в порядке, установленном статьей 45.1 Закона 73-ФЗ.

Раздел 3. Требования к содержанию объекта культурного наследия

(заполняется в соответствии со статьей 47.3 Закона 73-ФЗ)

17. При содержании и использовании объекта культурного наследия, включенного в единый государственный реестр объектов культурного наследия (памятников истории и культуры) народов Российской Федерации, в целях поддержания в надлежащем техническом состоянии без ухудшения физического состояния и (или) изменения предмета охраны данного объекта культурного наследия, лица, указанные в пункте 11 статьи 47.6 Закона 73-ФЗ, обязаны:

1) осуществлять расходы на содержание объекта культурного наследия и поддержание его в надлежащем техническом, санитарном и противопожарном состоянии;

2) не проводить работы, изменяющие предмет охраны объекта культурного наследия либо ухудшающие условия, необходимые для сохранности объекта культурного наследия;

3) не проводить работы, изменяющие облик, объемно-планировочные и конструктивные решения и структуры, интерьер объекта культурного наследия в случае, если предмет охраны объекта культурного наследия не определен;

4) соблюдать установленные статьей 5.1 Закона 73-ФЗ требования к осуществлению деятельности в границах территории объекта культурного наследия, особый режим использования земельного участка, водного объекта или его части, в границах которых располагается объект археологического наследия;

5) не использовать объект культурного наследия (за исключением оборудованных с учетом требований противопожарной безопасности объектов культурного наследия, предназначенных либо предназначавшихся для осуществления и (или) обеспечения указанных ниже видов хозяйственной деятельности, и помещений для хранения предметов религиозного назначения, включая свечи и лампадное масло):

под склады и объекты производства взрывчатых и огнеопасных материалов, предметов и веществ, загрязняющих интерьер объекта культурного наследия, его фасад, территорию и водные объекты и (или) имеющих вредные парогазообразные и иные выделения;

под объекты производства, имеющие оборудование, оказывающее динамическое и вибрационное воздействие на конструкции объекта культурного наследия, независимо от мощности данного оборудования;

под объекты производства и лаборатории, связанные с неблагоприятным для объекта культурного наследия температурно-влажностным режимом и применением химически активных веществ;

б) незамедлительно извещать:

Управление Администрации Курской области по охране объектов культурного наследия

(указать наименование органа охраны объектов культурного наследия, утвердившего охранное обязательство)

обо всех известных ему повреждениях, авариях или об иных обстоятельствах,

причинивших вред объекту культурного наследия, включая объект археологического наследия, земельному участку в границах территории объекта культурного наследия или угрожающих причинением такого вреда, и безотлагательно принимать меры по предотвращению дальнейшего разрушения, в том числе проводить противоаварийные работы в порядке, установленном для проведения работ по сохранению объекта культурного наследия;

7) не допускать ухудшения состояния территории объекта культурного наследия, включенного в единый государственный реестр объектов культурного наследия (памятников истории и культуры) народов Российской Федерации, поддерживать территорию объекта культурного наследия в благоустроенном состоянии.

18. Собственник жилого помещения, являющегося объектом культурного наследия или частью такого объекта, обязан выполнять требования к сохранению объекта культурного наследия в части, предусматривающей обеспечение поддержания объекта культурного наследия или части объекта культурного наследия в надлежащем техническом состоянии без ухудшения физического состояния и изменения предмета охраны объекта культурного наследия.

19. В случае обнаружения при проведении работ на земельном участке в границах территории объекта культурного наследия объектов либо на земельном участке, в границах которого располагается объект археологического наследия, объектов, обладающих признаками объекта культурного наследия, лица, указанные в пункте 11 статьи 47.6 Закона 73-ФЗ, осуществляют действия, предусмотренные подпунктом 2 пункта 3 статьи 47.2 Закона 73-ФЗ.

20. В случае, если содержание или использование объекта культурного наследия, включенного в единый государственный реестр объектов культурного наследия (памятников истории и культуры) народов Российской Федерации, а также земельного участка, в границах которого располагается объект археологического наследия, может привести к ухудшению состояния данного объекта культурного наследия и (или) предмета охраны данного объекта культурного наследия, в предписании, направляемом

Управление Администрации Курской области по охране объектов культурного наследия

(указать наименование органа охраны объектов культурного наследия, утвердившего охранное обязательство)

собственнику или иному законному владельцу объекта культурного наследия, устанавливаются следующие требования:

1) к видам хозяйственной деятельности с использованием объекта культурного наследия, включенного в реестр, земельного участка, в границах которого располагается объект археологического наследия, либо к видам хозяйственной деятельности, оказывающим воздействие на указанные объекты, в том числе ограничение хозяйственной деятельности;

2) к использованию объекта культурного наследия, включенного в реестр, земельного участка, в границах которого располагается объект археологического наследия, при осуществлении хозяйственной деятельности, предусматривающие, в том числе, ограничение технических и иных параметров воздействия на объект культурного наследия;

3) к благоустройству в границах территории объекта культурного наследия, включенного в реестр, земельного участка, в границах которого располагается объект археологического наследия.

Раздел 4. Требования к обеспечению доступа граждан Российской Федерации, иностранных граждан и лиц без гражданства к объекту культурного наследия, включенному в реестр

(заполняется в соответствии со статьей 47.4 Закона 73-ФЗ)

21. Условия доступа к объекту культурного наследия, включенному в реестр (периодичность, длительность и иные характеристики доступа), устанавливаются соответствующим органом охраны объектов культурного наследия, определенным пунктом 7 статьи 47.6 Закона 73-ФЗ, с учетом мнения собственника или иного законного владельца такого объекта, а также с учетом вида объекта культурного наследия, включенного в реестр, категории его историко-культурного значения, предмета охраны, физического состояния объекта культурного наследия, требований к его сохранению, характера современного использования данного объекта культурного наследия, включенного в реестр.

Условия доступа к объектам культурного наследия, включенным в реестр, используемым в качестве жилых помещений, а также к объектам культурного наследия религиозного назначения, включенным в реестр, устанавливаются соответствующим органом охраны объектов культурного наследия по согласованию с собственниками или иными законными владельцами этих объектов культурного наследия.

При определении условий доступа к памятникам или ансамблям религиозного назначения учитываются требования к внешнему виду и поведению лиц, находящихся в границах территорий указанных объектов культурного наследия религиозного назначения, соответствующие внутренним установлениям религиозной организации, если такие установления не противоречат законодательству Российской Федерации.

В случае, если интерьер объекта культурного наследия не относится к предмету охраны объекта культурного наследия, требование к обеспечению доступа во внутренние помещения объекта культурного наследия, включенного в реестр, не может быть установлено.

Условия доступа к объектам культурного наследия, расположенным на территории Российской Федерации и предоставленным в соответствии с международными договорами Российской Федерации дипломатическим представительствам и консульским учреждениям иностранных государств в Российской Федерации, международным организациям, а также к объектам культурного наследия, находящимся в собственности иностранных государств и международных организаций, устанавливаются в соответствии с международными договорами Российской Федерации.

Физические и юридические лица, проводящие археологические полевые работы, имеют право доступа к объектам археологического наследия, археологические полевые работы на которых предусмотрены разрешением (открытым листом) на проведение археологических полевых работ. Физическим и юридическим лицам, проводящим археологические полевые работы, в целях проведения указанных работ собственниками и (или) пользователями земельных участков, в границах которых расположены объекты археологического наследия, должен быть обеспечен доступ к земельным участкам, участкам водных объектов, участкам лесного фонда, на территорию, определенную разрешением (открытым листом) на проведение археологических полевых работ.

Раздел 5. Требования к размещению наружной рекламы на объектах культурного наследия, их территориях

(заполняется в случаях, определенных подпунктом 4 пункта 2 статьи 47.6 Закона 73-ФЗ)

22. Требования к размещению наружной рекламы:

Не допускается распространение наружной рекламы на объектах культурного

наследия, включенных в единый государственный реестр объектов культурного наследия (памятников истории и культуры) народов Российской Федерации, а также на их территориях, за исключением достопримечательных мест.

Запрет или ограничение распространения наружной рекламы на объектах культурного наследия, находящихся в границах достопримечательного места и включенных в единый государственный реестр объектов культурного наследия (памятников истории и культуры) народов Российской Федерации, а также требования к её распространению устанавливаются соответствующим органом охраны объектов культурного наследия, определенным пунктом 7 статьи 47.6 Закона 73-ФЗ, и вносятся в правила землепользования и застройки, разработанные в соответствии с Градостроительным кодексом Российской Федерации.

Указанные требования не применяются в отношении распространения на объектах культурного наследия, их территориях наружной рекламы, содержащей исключительно информацию о проведении на объектах культурного наследия, их территориях театрально-зрелищных, культурно-просветительных и зрелищно-развлекательных мероприятий или исключительно информацию об указанных мероприятиях с одновременным упоминанием об определенном лице как о спонсоре конкретного мероприятия при условии, если такому упоминанию отведено не более чем десять процентов рекламной площади (пространства). В таком случае актом соответствующего органа охраны объектов культурного наследия устанавливаются требования к размещению наружной рекламы на данном объекте культурного наследия (либо его территории), включая место (места) её возможного размещения, требования к внешнему виду, цветовым решениям, способам крепления.

Раздел 6. Требования к установке информационных надписей и обозначений на объект культурного наследия

(заполняется в соответствии со статьей 27 Закона 73-ФЗ)

23. На объектах культурного наследия, включенных в реестр, должны быть установлены надписи и обозначения, содержащие информацию об объекте культурного наследия (далее - информационные надписи и обозначения). Надписи выполняются на русском языке - государственном языке Российской Федерации.

24. Информационные надписи и обозначения не устанавливаются на выявленные объекты культурного наследия, объекты археологического наследия, достопримечательные места, а также на объекты культурного наследия, являющиеся отдельными захоронениями, некрополями.

25. Обязанность по установке информационных надписей и обозначений на объекты культурного наследия возлагается на лиц, указанных в пункте 11 статьи 47.6 Закона 73-ФЗ.

26. В случае, если объект культурного наследия принадлежит нескольким лицам, указанным в пункте 11 статьи 47.6 Закона 73-ФЗ, установка на него информационных надписей и обозначений осуществляется по соглашению, заключаемому между данными лицами, а при его отсутствии лицом (лицами), которому принадлежит наибольшая площадь объекта культурного наследия.

27. Возмещение затрат на установку информационных надписей и обозначений лицу (лицам), их установившему, иными лицами, указанными в пункте 11 статьи 47.6 Закона 73-ФЗ, осуществляется на основании соглашения, заключаемого между такими лицами.

28. В случаях отсутствия соглашения и (или) отказа в возмещении затрат лицо (лица), установившее информационные надписи и обозначения, вправе взыскать денежные средства на возмещение понесенных им затрат с иных лиц, указанных в пункте 11 статьи 47.6 Закона 73-ФЗ, в судебном порядке.

29. Установка информационных надписей и обозначений на объект культурного

наследия, который не имеет собственника или собственник которого неизвестен, или от права собственности на который собственник отказался, осуществляется региональным органом охраны объектов культурного наследия, за исключением отдельных объектов культурного наследия федерального значения, перечень которых утверждается Правительством Российской Федерации, федеральным органом охраны объектов культурного наследия.

**Раздел 7. Иные обязанности лица (лиц), указанного (указанных) в пункте 11
статья 47.6 Федерального закона от 25.06.2002 № 73-ФЗ
«Об объектах культурного наследия (памятниках истории и культуры) народов
Российской Федерации»**

30. Для лица (лиц), указанного (указанных) в пункте 11 статьи 47.6 Закона 73-ФЗ, устанавливаются обязанности:

1) по финансированию мероприятий, обеспечивающих выполнение требований в отношении объекта культурного наследия, включенного в реестр, установленных статьями 47.2 - 47.4 Закона 73-ФЗ;

2) по соблюдению требований к осуществлению деятельности в границах территории объекта культурного наследия, включенного в реестр, либо особого режима использования земельного участка, в границах которого располагается объект археологического наследия, установленных статьей 5.1 Закона 73-ФЗ.

31. Собственник, иной законный владелец, пользователи объекта культурного наследия, земельного участка, в границах которого располагается объект археологического наследия (в случае, указанном в пункте 11 статьи 47.6 Закона 73-ФЗ), а также все лица, привлеченные ими к проведению работ по сохранению (содержанию) объекта культурного наследия, обязаны соблюдать требования, запреты и ограничения, установленные законодательством об охране объектов культурного наследия.

32. Дополнительные требования в отношении объекта культурного наследия:

Лицу, которому объект культурного наследия, включенный в реестр, принадлежит на праве собственности, в том числе в случае, если указанный объект находится во владении или в пользовании третьего лица (третьих лиц) на основании гражданско-правового договора, ежегодно в срок до 1 июля года, следующего за отчетным, направлять в управление Администрации Курской области по охране объектов культурного наследия уведомление о выполнении требований охранного обязательства с приложением фотографий объекта культурного наследия, фиксирующих индивидуальные особенности объекта культурного наследия на момент представления уведомления, в порядке, установленном приказом Министерства культуры Российской Федерации от 1 июля 2015 г. №1887 «О реализации отдельных положений статьи 47.6 Федерального закона от 25 июня 2002 г. №73-ФЗ «Об объектах культурного наследия (памятниках истории и культуры) народов Российской Федерации».

К проведению работ по сохранению объекта культурного наследия, включенного в реестр, допускаются юридические лица и индивидуальные предприниматели, имеющие лицензию на осуществление деятельности по сохранению объектов культурного наследия (памятников истории и культуры) народов Российской Федерации в соответствии с законодательством Российской Федерации о лицензировании отдельных видов деятельности.

Проведение работ по сохранению объекта культурного наследия, при которых затрагиваются конструктивные и другие характеристики надежности и безопасности объекта, осуществляется в соответствии с требованиями Градостроительного кодекса Российской Федерации.

Работы по консервации и реставрации объектов культурного наследия, включенных в реестр, проводятся физическими лицами, аттестованными

федеральным органом охраны объектов культурного наследия в установленном им порядке, состоящими в трудовых отношениях с юридическими лицами или индивидуальными предпринимателями, имеющими лицензию на осуществление деятельности по сохранению объектов культурного наследия (памятников истории и культуры) народов Российской Федерации, а также физическими лицами, аттестованными федеральным органом охраны объектов культурного наследия в установленном им порядке, являющимися индивидуальными предпринимателями, имеющими лицензию на осуществление деятельности по сохранению объектов культурного наследия (памятников истории и культуры) народов Российской Федерации.

Работы по сохранению объекта культурного наследия проводятся на основании задания на проведение работ по сохранению объекта культурного наследия, включенного в реестр, разрешения на проведение работ по сохранению объекта культурного наследия, включенного в реестр, выданных управлением Администрации Курской области по охране объектов культурного наследия, проектной документации на проведение работ по сохранению объекта культурного наследия, согласованной управлением Администрации Курской области по охране объектов культурного наследия, в соответствии с требованиями:

статьи 45 Закона 73-ФЗ;

порядка выдачи задания на проведение работ по сохранению объекта культурного наследия, включенного в единый государственный реестр объектов культурного наследия (памятников истории и культуры) народов Российской Федерации, или выявленного объекта культурного наследия, утвержденного приказом Минкультуры России от 8 июня 2016 г. №1278;

порядка подготовки и согласования проектной документации на проведение работ по сохранению объекта культурного наследия, включенного в единый государственный реестр объектов культурного наследия

(памятников истории и культуры) народов Российской Федерации, или выявленного объекта культурного наследия, утвержденного приказом Минкультуры России от 5 июня 2015 № 1749;

порядка выдачи разрешения на проведение работ по сохранению объекта культурного наследия, включенного в единый государственный реестр объектов культурного наследия (памятников истории и культуры) народов Российской Федерации, или выявленного объекта культурного наследия, утвержденного приказом Минкультуры России от 21 октября 2015 г. №2625.

Приемка выполненных работ по сохранению объекта культурного наследия осуществляется согласно требованиям приказа Минкультуры России от 25 июня 2015 г. №1840.

В целях определения соответствия проектной документации на проведение работ по сохранению объекта культурного наследия требованиям государственной охраны объектов культурного наследия проводится государственная историко-культурная экспертиза в соответствии со статьей 28 Закона 73-ФЗ и постановлением Правительства Российской Федерации от 15 июля 2009 г. №569 «Об утверждении Положения о государственной историко-культурной экспертизе».

Собственнику или иному законному владельцу объекта культурного наследия необходимо обеспечить условия доступности объекта культурного наследия для инвалидов в соответствии с Порядком, утвержденным приказом Минкультуры России от 21 ноября 2015 г. №2834.





АДМИНИСТРАЦИЯ КУРСКОЙ ОБЛАСТИ

КОМИТЕТ ПО ОХРАНЕ ОБЪЕКТОВ КУЛЬТУРНОГО НАСЛЕДИЯ КУРСКОЙ ОБЛАСТИ

П Р И К А З

от И. А. Мусьял

№ 05.4-08/45

г. Курск

**Об утверждении графического описания местоположения границ
защитной зоны объекта культурного наследия регионального
значения «Мемориал КП Центрального фронта.
Открыт в 1973 году», 1943 г.
(Курская область, Золотухинский район, Свободинский сельсовет,
м. Свобода, ул. Советская, д. 32)**

В соответствии со статьями 20.2, 34.1 Федерального закона от 25 июня 2002 года № 73-ФЗ «Об объектах культурного наследия (памятниках истории и культуры) народов Российской Федерации», Положением о комитете по охране объектов культурного наследия Курской области, утвержденным постановлением Губернатора Курской области от 15.09.2020 № 274-пг, ПРИКАЗЫВАЮ:

Утвердить прилагаемые:

графическое описание местоположения границ защитной зоны объекта культурного наследия регионального значения «Мемориал КП Центрального фронта. Открыт в 1973 году», 1943 г., с перечнем координат характерных точек этих границ в системе координат, установленной для ведения Единого государственного реестра недвижимости;

режим использования земель в границах защитной зоны объекта культурного наследия регионального значения «Мемориал КП Центрального фронта. Открыт в 1973 году», 1943 г.

Председатель комитета

И.А. Мусьял

УТВЕРЖДЕНО
приказом комитета по охране объектов
культурного наследия Курской области
от 02.08.2011 № 054-08/45

**Графическое описание местоположения границ защитной зоны
объекта культурного наследия регионального значения
«Мемориал КП Центрального фронта. Открыт в 1973 году», 1943 г.,
расположенного по адресу: Курская область, Золотухинский район,
Свободинский сельсовет, м. Свобода, ул. Советская, д. 32,
с перечнем координат характерных точек этих границ в системе
координат, установленной для ведения Единого
государственного реестра недвижимости**

1. Графическое описание границ защитной зоны объекта культурного наследия регионального значения «Мемориал КП Центрального фронта. Открыт в 1973 году», 1943 г.



Используемые условные знаки и обозначения:

- граница защитной зоны
- - - граница кадастрового квартала
- граница земельного участка
- внешняя граница территории памятника

2. Координаты поворотных точек границ защитной зоны объекта культурного наследия регионального значения «Мемориал КП Центрального фронта. Открыт в 1973 году», 1943 г. (S = 137099 кв. м. ± 130 кв. м.)

Обозначение характерных точек границ	Координаты, м		Метод определения координат и средняя квадратическая погрешность положения характерной точки (M _t), м	Описание закрепления точки
	X	Y		
1	2	3	4	5
1	447805,34	1306837,26	Аналитический метод. 0,10	—
2	447811,23	1306849,67	Аналитический метод. 0,10	—
3	447815,37	1306862,76	Аналитический метод. 0,10	—
4	447815,69	1306864,32	Аналитический метод. 0,10	—
5	447817,99	1306877,85	Аналитический метод. 0,10	—
6	447818,49	1306887,83	Аналитический метод. 0,10	—
7	447817,55	1306901,53	Аналитический метод. 0,10	—
8	447817,36	1306902,42	Аналитический метод. 0,10	—
9	447825,79	1306912,06	Аналитический метод. 0,10	—
10	447833,32	1306923,53	Аналитический метод. 0,10	—
11	447839,21	1306935,94	Аналитический метод. 0,10	—
12	447843,35	1306949,03	Аналитический метод. 0,10	—
13	447845,65	1306962,56	Аналитический метод. 0,10	—
14	447846,15	1306972,54	Аналитический метод. 0,10	—
15	447845,21	1306986,24	Аналитический метод. 0,10	—
16	447842,40	1306999,68	Аналитический метод. 0,10	—
17	447837,77	1307012,60	Аналитический метод. 0,10	—
18	447831,42	1307024,78	Аналитический метод. 0,10	—
19	447823,46	1307035,96	Аналитический метод. 0,10	—
20	447766,27	1307105,44	Аналитический метод. 0,10	—
21	447723,91	1307185,40	Аналитический метод. 0,10	—
22	447715,75	1307196,53	Аналитический метод. 0,10	—
23	447706,34	1307206,53	Аналитический метод. 0,10	—
24	447695,64	1307215,13	Аналитический метод. 0,10	—
25	447683,87	1307222,20	Аналитический метод. 0,10	—
26	447671,24	1307227,58	Аналитический метод. 0,10	—
27	447657,99	1307231,18	Аналитический метод. 0,10	—
28	447644,37	1307232,93	Аналитический метод. 0,10	—
29	447630,64	1307232,81	Аналитический метод. 0,10	—
30	447617,06	1307230,80	Аналитический метод. 0,10	—
31	447603,88	1307226,95	Аналитический метод. 0,10	—
32	447511,77	1307193,03	Аналитический метод. 0,10	—
33	447499,24	1307187,41	Аналитический метод. 0,10	—
34	447487,60	1307180,13	Аналитический метод. 0,10	—
35	447477,07	1307171,32	Аналитический метод. 0,10	—
36	447467,84	1307161,15	Аналитический метод. 0,10	—
37	447460,09	1307149,82	Аналитический метод. 0,10	—
38	447453,97	1307137,53	Аналитический метод. 0,10	—

1	2	3	4	5
39	447449,59	1307124,52	Аналитический метод. 0,10	—
40	447447,03	1307111,03	Аналитический метод. 0,10	—
41	447446,35	1307097,32	Аналитический метод. 0,10	—
42	447447,13	1307039,59	Аналитический метод. 0,10	—
43	447448,33	1307025,91	Аналитический метод. 0,10	—
44	447451,39	1307012,52	Аналитический метод. 0,10	—
45	447456,25	1306999,69	Аналитический метод. 0,10	—
46	447502,30	1306907,30	Аналитический метод. 0,10	—
47	447562,61	1306796,60	Аналитический метод. 0,10	—
48	447570,97	1306785,72	Аналитический метод. 0,10	—
49	447580,57	1306775,90	Аналитический метод. 0,10	—
50	447591,43	1306767,50	Аналитический метод. 0,10	—
51	447603,33	1306760,66	Аналитический метод. 0,10	—
52	447616,06	1306755,51	Аналитический метод. 0,10	—
53	447629,37	1306752,16	Аналитический метод. 0,10	—
54	447633,23	1306751,55	Аналитический метод. 0,10	—
55	447646,88	1306750,05	Аналитический метод. 0,10	—
56	447660,61	1306750,44	Аналитический метод. 0,10	—
57	447674,15	1306752,70	Аналитический метод. 0,10	—
58	447687,25	1306756,80	Аналитический метод. 0,10	—
59	447699,67	1306762,65	Аналитический метод. 0,10	—
60	447752,98	1306790,77	Аналитический метод. 0,10	—
61	447766,90	1306798,95	Аналитический метод. 0,10	—
62	447778,40	1306806,45	Аналитический метод. 0,10	—
63	447788,77	1306815,45	Аналитический метод. 0,10	—
64	447797,81	1306825,79	Аналитический метод. 0,10	—
1	447805,34	1306837,26	Аналитический метод. 0,10	—

УТВЕРЖДЕН
приказом комитета по охране объектов
культурного наследия Курской области
от 04.06.2012 № 05.4-08/45

**Режим использования земель в границах защитной зоны объекта
культурного наследия регионального значения
«Мемориал КП Центрального фронта. Открыт в 1973 году», 1943 г.**

В границах защитной зоны объекта культурного наследия регионального значения «Мемориал КП Центрального фронта. Открыт в 1973 году», 1943 г., запрещается строительство объектов капитального строительства и их реконструкция, связанная с изменением их параметров (высоты, количества этажей, площади), за исключением строительства и реконструкции линейных объектов.

Институт истории и этнографии
и этнографии Академии наук СССР
16
Иванов
1950 г.

Музей
История
Гидрометеорология и архитектура
Музей этнографии и искусства
(или объекты)

- 1. пос
- 2. по
- 3. ку
- 4. посе
- 5. ная.
- 6. посе
- 7. кург
- 8. посе
- 1.

СПИСОК

Вновь выявленным объектов, представляющих истори-
ческую, научную, художественную или иную культур-
ную ценность

Комитет по культуре и искусству
вместе с местными органами

1950.

№ п/п	наименование памятника	даты раскопок	автор и территория	категория памятника	документы, планы, фотографии	наименование прихода, вост.	современное использование	наименование населенного пункта	наименование местности
1	2	3	4	5	6	7	8	9	10
Памятники археологии.									
1195.	поселение Воробьевка-1.	Xв.	земля	-	-	Свободинская	не исп.	Свободинская	д. Воробьевка-2.
1196.	поселение Воробьевка-2.	VI-XIII вв.	"	-	-	"	"	"	д. Воробьевка-2.
1197.	поселение Русинка-1.	конец I тыс. н.э.	"	-	-	Свободинская адм.	"	достоинская адм.	д. Русинка.
1198.	поселение Русинка-2.	до н.э.	"	-	-	"	"	"	д. Русинка.
1199.	поселение Русинка-1.	IX-X вв.	"	-	-	Туркменская адм.	пастбище	Туркменская адм.	д. Русинка.
1200.	поселение Русинка-2.	IX-X вв.	"	-	-	"	"	"	д. Русинка.
1201.	поселение Дубовец.	IX-X вв.	"	-	-	Свободинская адм.	не исп.	Свободинская адм.	д. Дубовец.
1202.	курганная могила Дубовец.	?	"	-	-	"	"	"	д. Дубовец.

1203.	поселение Дубовец-1.	X-XIII вв.	земля	-	-	Свободинская адм.	не исп.	Свободинская адм.	д. Дубовец.
1204.	поселение Дубовец-2.	IX-XIII вв.	"	-	-	"	пастбище	"	д. Дубовец.
1205.	курган-1.	III-V вв. до н.э.	"	-	-	"	не исп.	"	Дик. к. 3 от Замку ивского образования.
1206.	курган-2.	"	"	-	-	"	"	"	"
1207.	грунтовый могильник Жерновец.	V-XIII вв.	"	-	-	Туркменская адм.	"	Туркменская адм.	д. Жерновец.
1208.	курган.	Xв.	"	-	-	"	"	"	д. Жерновец.
1209.	поселение Жерновец-1.	V-X вв.	"	-	-	"	"	"	д. Жерновец.
1210.	поселение Жерновец-2.	"	"	-	-	"	"	"	д. Жерновец.
1212.	поселение Жерновец-3.	IX-X вв.	"	-	-	"	"	"	д. Жерновец.
1213.	курганная могила Мешково.	Xв.	"	-	-	"	"	"	д. Мешково.
1214.	городище Мешково-1.	IX-X вв.	"	-	-	"	"	"	д. Мешково.
1215.	городище Мешково-2.	IX-X вв.	"	-	-	"	"	"	д. Мешково.
1216.	поселение Мешково.	IX-XIII вв.	"	-	-	"	"	"	д. Мешково.
1217.	поселение Никольское.	IX-XIII вв.	"	-	-	"	"	"	д. Мешково.

№	2	3	4	5	6	7	8	9	10
1217	поселение	IX-XIV вв.	земля	-	-	Свободинская адм.	не исп.	Свободинская адм.	д. Жуково.
1218	городище	IX-XIV вв.	"	-	-	Тазовская адм.	"	Тазовская адм.	д. Переверзево (Кобеево).
1220	поселение	"	"	-	-	"	"	"	"
1221	поселение	"	"	-	-	"	"	"	"
1222	поселение	"	"	-	-	"	"	"	"
1223	поселение	"	"	-	-	"	"	"	"
1224	поселение	XVII в.	"	-	-	"	пашня	"	"
1225	поселение	XVII в.	"	-	-	"	"	"	"
1226	поселение	III тыс. до н.э.	"	-	-	"	"	"	"
1227	поселение	VI-III вв. до н.э.	"	-	-	"	"	"	"
1228	поселение	IX-XVI вв.	"	-	-	"	"	"	"
1229	поселение	VI-III вв. до н.э.	"	-	-	"	"	"	"
1230	поселение	XVII в.	"	-	-	"	"	"	"

№	2	3	4	5	6	7	8	9	10
1230	поселение	VI-III вв. до н.э.	земля	-	-	Тазовская адм.	пашня	Тазовская адм.	д. Переверзево.
1231	поселение	XVII в.	"	-	-	"	"	"	"
1232	поселение	XIV-XV вв.	"	-	-	"	"	"	"
1233	поселение	XVII в.	"	-	-	"	"	"	"
1234	поселение	XV в.	"	-	-	"	пашня	"	"
1235	поселение	III-III тыс. до н.э.	"	-	-	Свободинская адм.	не исп.	Свободинская адм.	д. Подозвонка.
1236	поселение	IX-X вв.	"	-	-	Андреевская адм.	пашня	Андреевская адм.	д. Подозвонка.
1237	поселение	X в.	"	-	-	"	не исп.	"	д. Подозвонка.
1238	поселение	X в.	"	-	-	"	"	"	д. Подозвонка.
1239	поселение	III тыс. до н.э.	"	-	-	"	"	"	д. Подозвонка.
1240	поселение	"	"	-	-	Тазовская адм.	"	Тазовская адм.	д. Подозвонка.
1241	поселение	III тыс. до н.э.	"	-	-	"	пашня	"	д. Подозвонка.
1241	городище	IX-X вв.	"	-	-	Свободинская адм.	не исп.	Свободинская адм.	д. Подозвонка.

№	2	3	4	5	6	7	8	9	10
1243.	поселение Тазово-1.	Хв.	земля	-	-	Тазовская адм.	пашня	Тазовская адм.	с. Тазово.
1243.	поселение Тазово-2.	У-УИХв.	"	-	-	"	карьер	"	с. Тазово.
1244.	поселение Тазово-3.	Хв.	"	-	-	"	пастбище	"	с. Тазово.
1245.	поселение Терепша-1.	XVI-XVIIв.	"	-	-	"	не исп.	"	д. Терепша.
1246.	поселение Терепша-2.	Изм. до н.э. 3., IX-Xвв.	"	-	-	"	"	"	д. Терепша.
1247.	поселение Терепша-3.	IX-Xвв.	"	-	-	"	"	"	д. Терепша.
1248.	поселение Терепша-4.	IX-Xвв.	"	-	-	"	"	"	д. Терепша.
1249.	поселение Терепша-5.	IX-Xвв.	"	-	-	"	"	"	д. Терепша.
1250.	поселение Терепша-6.	Изм. до н.э.	"	-	-	"	"	"	д. Терепша.
1251.	поселение курган.	III-IIIвв. до н.э.	"	-	-	Свободинская адм.	"	Свободинская адм.	д. Ужолово-3.
1252.	поселение Ужолово-1.	IX-Xвв.	"	-	-	"	пашня	"	д. Ужолово-3.
1253.	поселение Ужолово-2.	XVI-XVIIв.	"	-	-	"	не исп.	"	д. Ужолово-3.

1254.	поселение Ужолово-3.	VI-VIIвв.	земля	-	-	Свободинская адм.	не исп.	Свободинская адм.	д. Ужолово-3.
1255.	поселение Ужолово-4.	XVI-XVIIв.	"	-	-	"	"	"	д. Ужолово-3.
1256.	поселение дубская.	XVIIв.	"	-	-	Тазовская адм.	"	Тазовская адм.	д. Дубская.
<u>Памятники истории.</u>									
1257.	Могилы ряд Г.С. Бурман, погибшего в Афганистане.	1980г.	земля	-	-	Честопаловская адм.	монум.	Честопаловская адм.	д. Демьяны.
1258.	Могилы ряд Р.В. Умеренкова, погибшего в Афганистане.	1981г.	"	-	-	Тазовская адм.	"	Тазовская адм.	д. Черевкино.
1259.	Могилы ряд А.В. Попова, погибшего в Афганистане.	1980г.	"	-	-	Веретинская адм.	"	Веретинская адм.	д. Дубская.

История архитектуры									
№	Наименование	Год	Материал	Стиль	Учреждение	Адрес	Состояние	История	Примечания
1266	церковь Михаила Архангела	1819	кирпич	рус.	Курск-Белогор. епархия	п. Шибово	существовала	п. Шибово	п. Шибово
1267	церковь Спаса и Анны	1819	"	"	"	"	Свободная адм. обл.	п. Шибово	п. Шибово
1268	церковь Донской Божьей Матери	1819	"	"	уезд. культ. клуб	п. Шибово	существовала	п. Шибово	п. Шибово
1269	церковь Николаевская	1819	"	"	Курск-Белогор. епархия	не исп.	существовала	п. Шибово	п. Шибово
1270	церковь Казанской Божьей Матери	1819	"	"	район. культ. клуб	п. Шибово	существовала	п. Шибово	п. Шибово
1271	церковь Знамения	1819	"	"	Курск-Белогор. епархия	культ.	существовала	п. Шибово	п. Шибово
1272	церковь Георгиевская	1819	дерево	"	"	"	существовала	п. Шибово	п. Шибово
1273	церковь Дмитрия	1819	"	"	"	"	существовала	п. Шибово	п. Шибово
п. Свобода, памятники архитектуры									
1274	дом жилой	кон. XIX - нач. XX вв.	кирпич	"	Свободная адм. обл.	культ. объект	существовала	п. Шибово	п. Шибово
1275	дом жилой	"	"	"	личное влад.	жилье	"	п. Шибово	п. Шибово
1276	дом жилой	"	"	"	гос. влад.	жилье	"	п. Шибово	п. Шибово

1277	дом жилой	"	кирпич	"	личное влад.	жилье	"	п. Шибово	п. Шибово
1278	дом жилой	"	дерево	"	РУС	отд. связи	"	п. Шибово	п. Шибово
1279	дом жилой	"	кирпич	"	"	"	"	п. Шибово	п. Шибово
1280	дом с мезонином	"	"	"	"	"	"	п. Шибово	п. Шибово
1281	дом жилой	"	"	"	район. культ.	Историко-культ. центр	"	п. Шибово	п. Шибово
1282	здание "Белая гостиница"	1819	"	"	Курск-Белогор. епархия	жилье	"	п. Шибово	п. Шибово
1283	здание "Красная гостиница"	"	"	"	"	"	"	п. Шибово	п. Шибово
1284	железнодорожный корпус с надвратной колокольней	"	"	"	"	"	"	п. Шибово	п. Шибово
1285	иконописная мастерская	"	"	"	"	реставрац. мастерская	"	п. Шибово	п. Шибово
1286	братский корпус-1	"	"	"	"	не исп.	"	п. Шибово	п. Шибово
1287	братский корпус-2	"	"	"	"	жилье	"	п. Шибово	п. Шибово
1288	музыкальный корпус	"	"	"	"	"	"	п. Шибово	п. Шибово
1289	здание восточной садовод.	"	"	"	"	"	"	п. Шибово	п. Шибово

№	Наименование	Год	Материал	Страна	Производитель	Тип	Спецификация	Место
1290	жиз. корпус-2.	"	"	"	Урсис-Вектор	жилье	"	"
1290	дачная домин-1.	"	"	"	стария	"	"	"
1290	дачная домин-2.	"	"	"	"	"	"	"
1290	ограда с въездными воротами.	"	"	"	"	"	"	"
1290	Ансамбль Гостиного Двора Коренной ярмарки.	1933-1938	кирпич.	"	электромех. завод.	завод	"	ул. Электрика, 1.
1290	здание "ставки губернатора" (1).	"	"	"	"	"	"	"
1290	здание "ставки губернатора" (2).	"	"	"	"	"	"	"
1290	здание "панского ряда".	"	"	"	"	"	"	"
1290	здание суконного, красного, ипольного серебряного и галантерейного торговых рядов.	"	"	"	"	"	"	"
1290	здание Суворовского, холщового и бумажного торговых рядов.	"	"	"	"	"	"	"

1290	здание красного торгового ряда.	"	"	"	электромех. завод.	завод	"	"
1290	здание скляного торгового ряда и винного погреба.	"	"	"	"	"	"	"
1290	здание торгового ряда	"	"	"	СПУ-26	СПУ-26	"	"
1290	здание контор.	"	"	"	"	"	"	"

ЗОЛОТУХИНСКИЙ РАЙОН

№	1	2	3	4	5	6	7	8	9	10
280	Дом священника	2 пол. XIX в. (?)	-	-	-	Курско-Белго- родская епархия	жилье	Свободинская администрация	с. Долгое	
280	Могила курского медика К. А. Боронина	1877 г.	-	-	-	Курско-Белго- родская епархия	жилье	Свободинская администрация	с. Долгое	
280	Церковь Казанская	1 пол. XVIII в.	-	М	Пост. СМ РСФСР от 30.08.60 прил. 2	Курско-Белго- родская епархия	культовая	Свободинская администрация	п. Свобода	
280	Дом жилой	2 пол. XIX в.	-	-	-	личное владение	жилье	Свободинская администрация	п. Свобода ул. Гражданская, 1	
290	Здание Думы	нач. XIX в.	-	-	-	Золотухинское РТМО	гинеколо- гическое и детское отделение свободин- ской уча- стковой больницы	Свободинская администрация	п. Свобода ул. Гражданская	
290	Гостиница "Борисов"	нач. XIX в.	-	-	-	Золотухинский отдел культуры	Дом культуры	Свободинская администрация	п. Свобода ул. Коммунисти- ческая	
290	Учебное здание	кон. XIX в.	-	-	-	личное владение	жилье	Свободинская администрация	п. Свобода ул. Пионерская, 26	

КАДАСТРОВЫЙ ПАСПОРТ
здания

Лист № 1, всего листов 2

Дата 12.11.2009

Кадастровый номер _____

Инвентарный номер (ранее присвоенный учетный номер) 38:212:002:000090580:0100:20001

1. Описание объекта недвижимого имущества

1.1. Наименование Блиндаж

1.2. Адрес (местоположение) :

Субъект Российской Федерации	Курская область	
Район	Золотухинский	
Муниципальное образование	тип	сельское поселение
	наименование	Свободинский сельсовет
Населенный пункт	тип	М
	наименование	Свобода
Улица (проспект, переулок и т.д.)	тип	улица
	наименование	Советская
Номер дома	32	
Номер корпуса		
Номер строения		
Литера	А1	
Иное описание местоположения	6-162	

1.3. Основная характеристика : общая площадь, 56,4, кв.м
(тип) (значение) (единица измерения)

степень готовности объекта незавершенного строительства _____

1.4. Назначение : нежилое

1.5. Этажность :

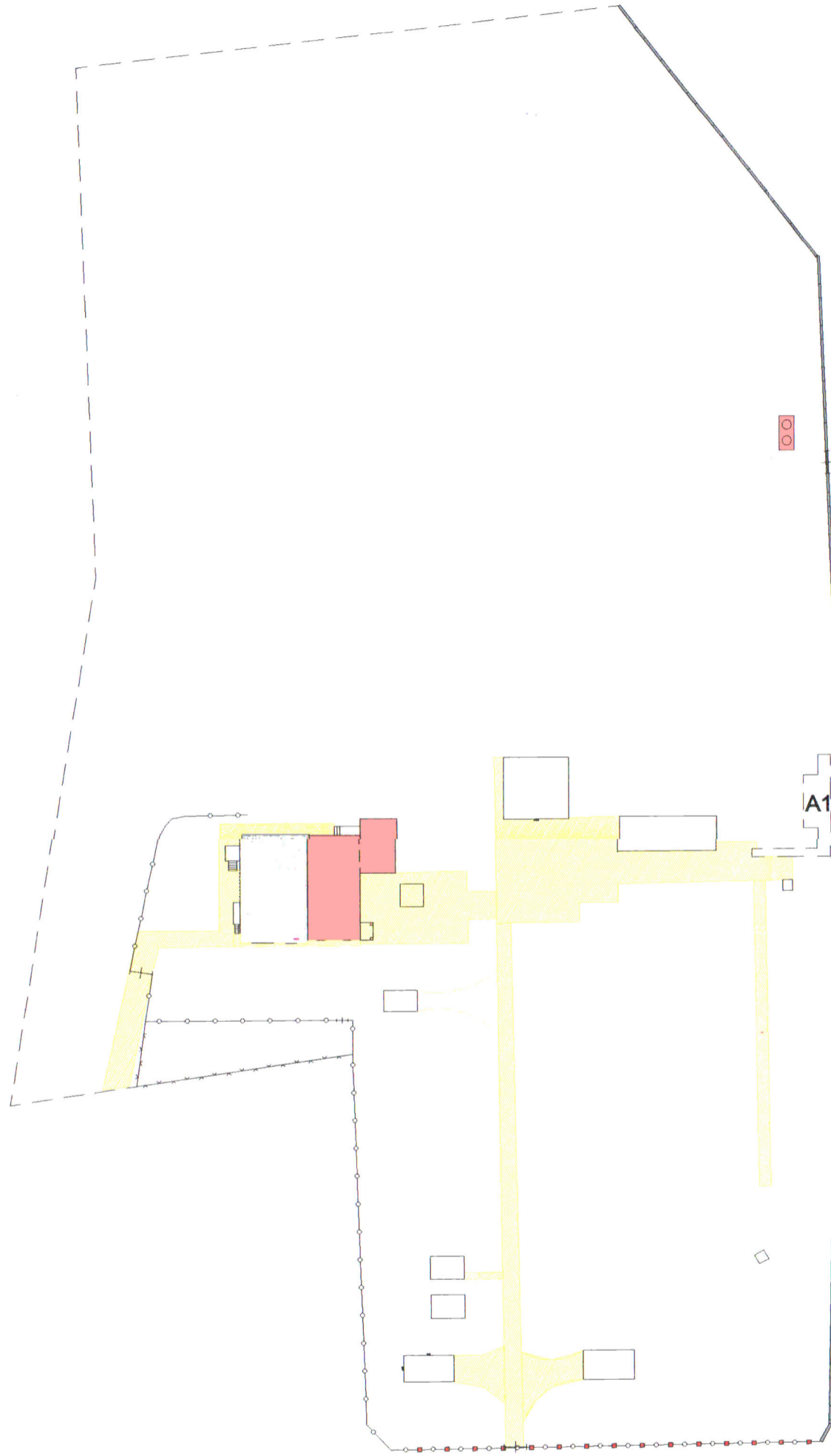
количество этажей _____, количество подземных этажей 1

1.6. Год ввода в эксплуатацию (завершения строительства) 1973

1.7. Кадастровый номер земельного участка (участков), в пределах которого расположен объект недвижимого имущества _____

1.8. Предыдущие кадастровые (условные) номера объекта недвижимого имущества : _____

№ 2
Ладасировый кабинет
на четвёртой сироме - здании.



Ладасировый кабинет
Вопросы





Федеральное государственное унитарное предприятие,
основанное на праве хозяйственного ведения,

"Российский государственный центр инвентаризации и учета объектов недвижимости -
Федеральное бюро технической инвентаризации

(полное наименование ОТИ - организации технического учета и технической инвентаризации объектов капитального строительства)

ФГУП "Ростехинвентаризация - Федеральное БТИ"

Курский филиал

(наименование обособленного подразделения ОТИ)

ТЕХНИЧЕСКИЙ ПАСПОРТ

На

Здания

(вид объекта учета)

(наименование объекта учета)

Адрес (местоположение) объекта учета:

Субъект Российской Федерации	Курская область	
Район	Золотухинский	
Муниципальное образование	тип	сельское поселение
	наименование	
Населенный пункт	тип	М
	наименование	Свобода
Улица (проспект, переулок и т.д.)	тип	улица
	наименование	Советская
Номер дома	32	
Номер корпуса		
Номер строения		
Литера		
Иное описание местоположения		

Сведения о ранее произведенной постановке на технический учет в ОТИ

Инвентарный номер	
Кадастровый номер	

Штамп органа государственного технического учета о внесении сведений
в Единый государственный реестр объектов капитального строительства (ЕГРОКС)

Наименование учетного органа	6-162
Инвентарный номер	38.012.002.000030580
Кадастровый номер	
Дата внесения сведений в ЕГРОКС	26.03.2007

Паспорт составлен по состоянию на

21.09. 2009

г.

Директор



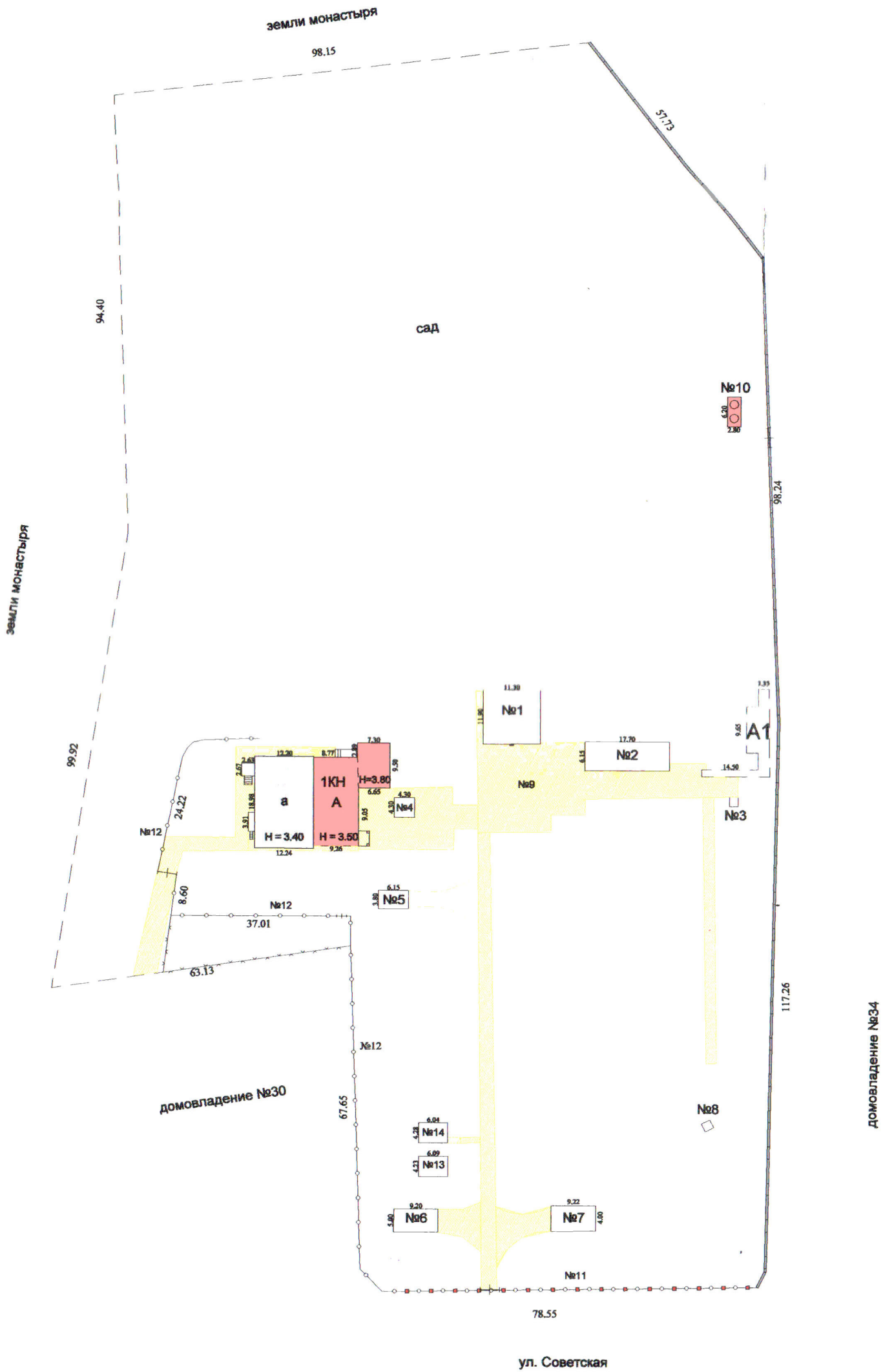
(Handwritten signature)

(подпись)

Г.М. Атаманова

(Фамилия И.О.)

ИНВЕНТАРНЫЙ ПЛАН
нежилых строений № 32 по улице Советской
в м. Свобода Золотухинского района Курской области



МАСШТАБ 1: 1000 Копию снял : Масленникова З.С.
" 21 " 09 2009г Копию проверил: Атаманова Г.М.

IV. Общие сведения

Назначение Блиндаж

Использование по назначению

Количество мест (мощность) _____

а) _____

б) _____

в) _____

г) _____

Примечание :

V. Благоустройство здания (кв.м.)

Водопровод	Канализация	Отопление					Централизованное горячее водоснабжение	Ванны			Газоснаб.		Электроснабжение	Лифты	
		от ТЭЦ	от пром. пред-прият.	от кварт. котельной	от АГВ	печное		с централиз. горячим водоснабжением	с газовыми колонками	с дровяными колонками	централизованное	жидким газом		пассажирские	грузопассажирские
												56,4			

VI. Исчисление площадей и объемов зданий и его частей (подвалов, пристроек и т.п.)

№ или литера по плану	Наименование	Формулы для подсчета площадей по наружному обмеру	Площадь (кв. м)	Высота (м)	Объем (куб. м)
1	2	3	4	5	6
A1	блиндаж	$2.70 \cdot 2.00$ $+ 11.80 \cdot 2.35$ $+ 2.70 \cdot 2.35$ $+ 4.10 \cdot 9.65$ $+ 2.35 \cdot 3.70$	87.8	3.50	307

VII. Описание конструктивных элементов здания и определение износа

Литера A1 Год постройки/Год ввода в эксплуатацию 1973/- Число этажей

Группа капитальности II Вид внутренней отделки простая

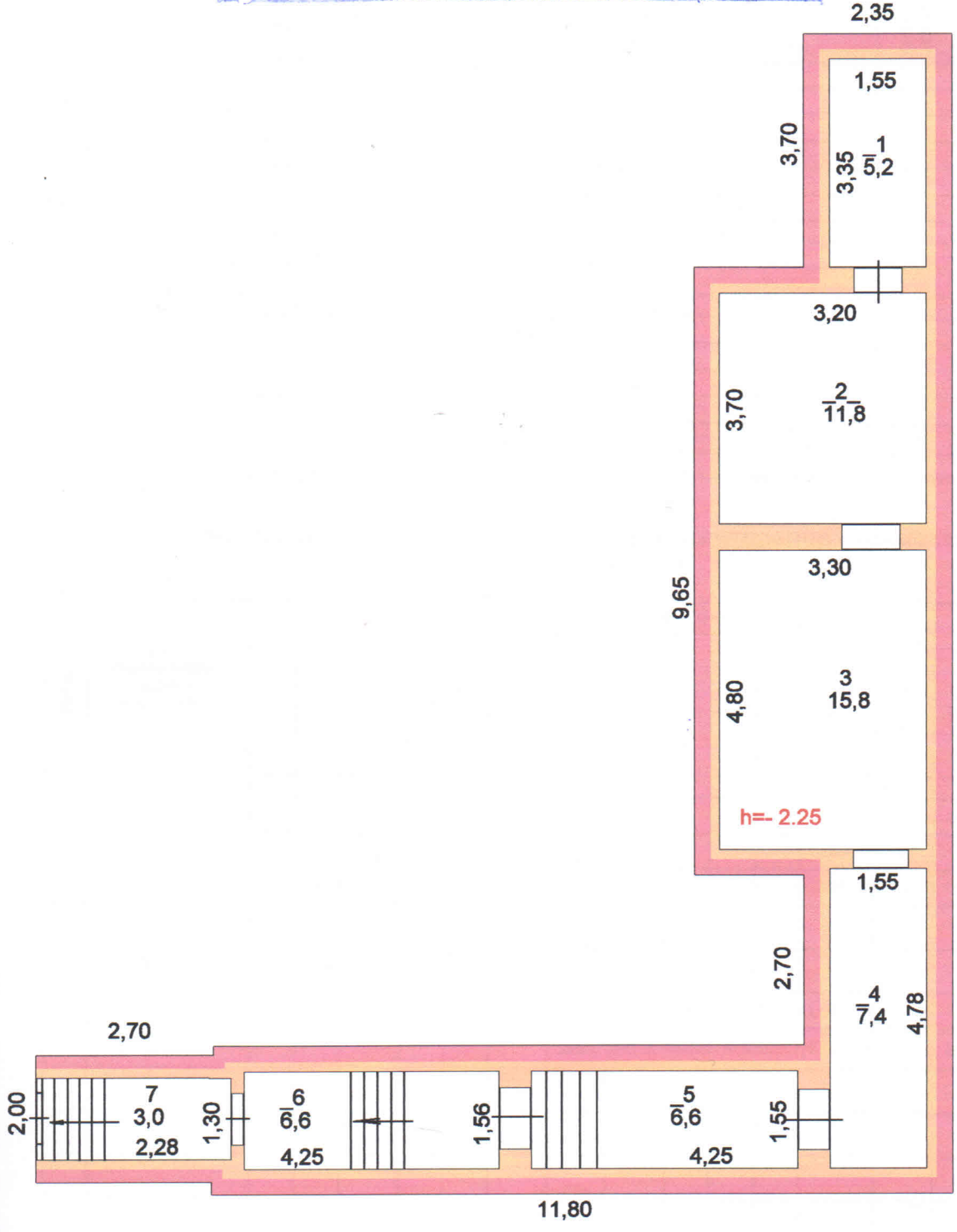
№№ п.п.	Наименование конструктивных элементов	Описание конструктивных элементов (материал, конструкция, отделка и прочее)	Техническое состояние (осадки, трещины, гниль и т.п.)	Удельный вес по таблице	Поправка к уд. весу в %	Уд. вес с поправкой	Износ %	% износа к строению (гр.7хгр.8)	Тек. изм. износ в %		
									элементы	к строению	
1	2	3	4	5	6	7	8	9	10	11	
1	Фундамент	кирпичный	трещины	5	1	5	30	1.5			
2	Стены	кирпичные	мелкие трещины	30	1	30	25	7,5			
	Перегородки	деревянные	незначительные дефекты								
3	Перекрытия	чердачное		6	1	6	20	1.2			
		междуэтажные									
		надподвальное	железобетонное								трещины
4	Крыша	совмещенная	повреждение верхнего слоя	7	1	7	35	2.45			
5	Полы	дощатые	щели, мелкие трещины	12	1	12	20	2.4			
6	Проемы	оконные									
		дверные	простые								незначительные дефекты
7	Внутренняя отделка	обшито и окрашено	незначительные дефекты								
	Наружная отделка										
8	Сан. и электротех. устройства	отопление		18	1	18	25	4.5			
		водопровод									
		канализация									
		г.водоснабж.									
		ванны									
		электроосв.	да								незначительные дефекты
		радио									
		телефон									
		вентиляция									
		лифты									
газ											
телевидение											
9	Прочие работы			8							

итого : 100 x 48 x 12.05 x

% износа, приведенный к 100 по формуле: $\frac{\% \text{износа(гр.9)} \times 100}{\text{удельный вес(гр.7)}} = 25$

Примечание: признаки физического износа устанавливается путем осмотра (визуальным способом).

ПОЭТАЖНЫЙ ПЛАН
 на лит А1 по домовладению № 32
 на улице Советской в м. Свобода
Золотухинского района
 Курской области



ЛИТ А1
 Н= 3.50

МАСШТАБ 1: 100
 Копию снял Масленников
 Копию проверил Григорьев
 "21" 09 2009 г.