

АДМИНИСТРАЦИЯ КУРСКОЙ ОБЛАСТИ

КОМИТЕТ ПО ОХРАНЕ ОБЪЕКТОВ КУЛЬТУРНОГО НАСЛЕДИЯ КУРСКОЙ ОБЛАСТИ

П Р И К А З

от 18.10.2022

г. Курск

№ 05.4-08/1150

Об утверждении границ и режима использования территории объекта культурного наследия регионального значения «Дом, в котором в 1919 г. размещался штаб Петровского партизанского отряда и штаб 14 армии», дата связанного с объектом исторического события – 1919 г., расположенного по адресу: Курская область, Железногорский район, сл. Михайловка, Советская ул., 147

В соответствии с Федеральным законом от 25 июня 2002 г. № 73-ФЗ «Об объектах культурного наследия (памятниках истории и культуры) народов Российской Федерации», Законом Курской области от 29 декабря 2005 г. № 120-ЗКО «Об объектах культурного наследия Курской области», пунктом 3.10 Положения о комитете по охране объектов культурного наследия Курской области, утвержденного постановлением Губернатора Курской области от 15.09.2020 № 274-пг, ПРИКАЗЫВАЮ:

1. Утвердить:

границы территории объекта культурного наследия регионального значения «Дом, в котором в 1919 г. размещался штаб Петровского партизанского отряда и штаб 14 армии», дата связанного с объектом исторического события – 1919 г., расположенного по адресу: Курская область, Железногорский район, сл. Михайловка, Советская ул., 147, согласно приложению № 1 к настоящему приказу;

режим использования территории объекта культурного наследия регионального значения «Дом, в котором в 1919 г. размещался штаб Петровского партизанского отряда и штаб 14 армии», дата связанного с объектом исторического события – 1919 г., расположенного по адресу:

Курская область, Железногорский район, сл. Михайловка, Советская ул., 147, согласно приложению № 2 к настоящему приказу.

2. Признать утратившим силу приказ комитета по охране объектов культурного наследия Курской области от 07.12.2021 № 01.1-08/614 «Об утверждении графического описания местоположения границ защитной зоны объекта культурного наследия регионального значения «Дом, в котором в 1919 г. размещался штаб Петровского партизанского отряда и штаб 14 армии», дата связанного с объектом исторического события – 1919 г. (Курская область, Железногорский район, сл. Михайловка, Советская ул., 147)».

3. Контроль за исполнением настоящего приказа возложить на начальника отдела разрешительной документации и учета объектов культурного наследия комитета по охране объектов культурного наследия Курской области А.И. Куткову.

Председатель комитета



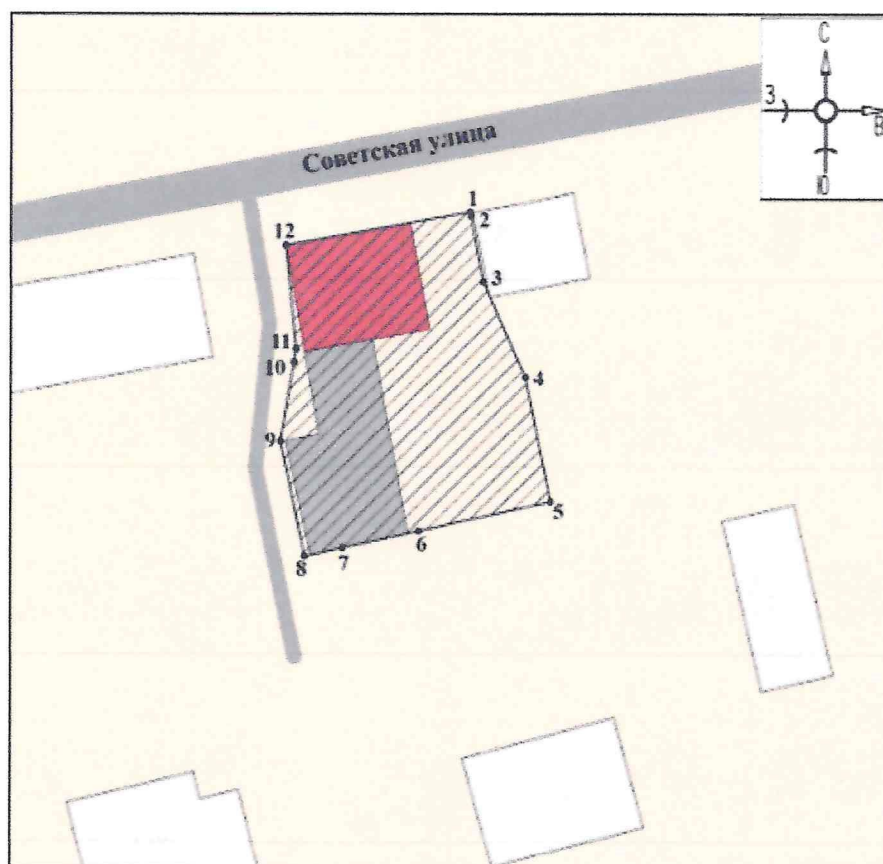
И.А. Мусьял

Приложение № 1
к приказу комитета по охране
объектов культурного наследия
Курской области
от 18.10.2022 № 05.4-08/1150

**Границы территории объекта культурного наследия регионального значения «Дом, в котором в 1919 г. размещался штаб Петровского партизанского отряда и штаб 14 армии», дата связанного с объектом исторического события – 1919 г., расположенного по адресу:
Курская область, Железногорский район, сл. Михайловка,
Советская ул., 147**





Прохождение границы		Описание прохождения границы
от точки	до точки	
1	2	На юг – 10,12 м;
2	3	
3	4	На юго-восток – 14,66 м;
4	5	На юг – 18,24 м;
5	6	На юго-запад – 35,46 м;
6	7	
7	8	
8	9	На север – 16,76 м;
9	10	На северо-восток – 13,41 м;
10	11	
11	12	На север – 14,72 м;
12	1	На восток в исходную точку – 26,35 м.

Карта (схема) границ территории объекта культурного наследия регионального значения «Дом, в котором в 1919 г. размещался штаб Петровского партизанского отряда и штаб 14 армии», дата связанного с объектом исторического события – 1919 г., расположенного по адресу: Курская область, Железногорский район, сл. Михайловка, Советская ул., 147



Масштаб 1:1000

Используемые условные знаки и обозначения:

-  - объект культурного наследия
-  - строения, сооружения, не обладающие признаками объекта культурного наследия
-  - границы территории объекта культурного наследия
-  1 - обозначение характерной (поворотной) точки

Приложение к границам территории объекта культурного наследия регионального значения «Дом, в котором в 1919 г. размещался штаб Петровского партизанского отряда и штаб 14 армии», дата связанного с объектом исторического события – 1919 г., расположенного по адресу: Курская область, Железногорский район, сл. Михайловка, Советская ул., 147

Координаты характерных (поворотных) точек к карте (схеме) границ территории объекта культурного наследия регионального значения «Дом, в котором в 1919 г. размещался штаб Петровского партизанского отряда и штаб 14 армии», дата связанного с объектом исторического события – 1919 г., расположенного по адресу: Курская область, Железногорский район, сл. Михайловка, Советская ул., 147

Сведения о местоположении границ объекта			
Координаты характерных (поворотных) точек в системе координат МСК-46			
Метод определения координат – метод спутниковых геодезических измерений (определений)			
Средняя квадратическая погрешность положения характерной точки (Mt), м = 0,10			
Сведения о характерных точках границ объекта			
Обозначение характерных точек границ	Координаты, м		Описание обозначения точки на местности (при наличии)
	X	Y	
1	475907,67	1242771,64	—
2	475907,08	1242771,76	—
3	475897,72	1242773,51	—
4	475884,30	1242779,42	—
5	475866,41	1242782,98	—
6	475862,26	1242764,45	—
7	475859,85	1242753,67	—
8	475858,66	1242748,38	—
9	475875,07	1242744,95	—
10	475886,45	1242746,83	—
11	475888,31	1242747,13	—
12	475902,96	1242745,71	—
1	475907,67	1242771,64	—

Приложение № 2
к приказу комитета по охране
объектов культурного наследия
Курской области
от 18.10.2022 № 05.4-08/1150

**Режим
использования территории объекта культурного наследия
регионального значения «Дом, в котором в 1919 г. размещался штаб
Петровского партизанского отряда и штаб 14 армии», дата связанного
с объектом исторического события – 1919 г., расположенного
по адресу: Курская область, Железногорский район,
сл. Михайловка, Советская ул., 147**

На территории объекта культурного наследия регионального значения «Дом, в котором в 1919 г. размещался штаб Петровского партизанского отряда и штаб 14 армии», дата связанного с объектом исторического события – 1919 г., расположенного по адресу: Курская область, Железногорский район, сл. Михайловка, Советская ул., 147

разрешается:

проведение работ по сохранению объекта культурного наследия или его отдельных элементов;

проведение работ по озеленению и благоустройству территории, производимых, в том числе с применением методов реставрации, направленных на формирование наиболее близкого к историческому восприятию объекта культурного наследия;

прокладка, реконструкция, ремонт дорог и элементов их обустройства, а также подземных инженерных коммуникаций и сооружений, не нарушающих целостность объекта культурного наследия и не создающих угрозы его повреждения, разрушения или уничтожения, угрозы пожара;

ведение хозяйственной деятельности, не противоречащей требованиям обеспечения сохранности объекта культурного наследия и позволяющей обеспечить функционирование объекта культурного наследия в современных условиях;

доступность объекта культурного наследия в целях его экспонирования, сохранения его традиционного визуального восприятия;

реализация мер пожарной и экологической безопасности;

запрещается:

строительство объектов капитального строительства;

хозяйственная деятельность, ведущая к разрушению, искажению внешнего облика объекта культурного наследия, нарушающая его

целостность и создающая угрозу его повреждения, разрушения или уничтожения;

искажение характеристик историко-культурного ландшафта, композиционно связанного с объектом культурного наследия;

вырубка деревьев, за исключением санитарных рубок; уничтожение травяного покрова;

установка на фасадах, крыше объекта культурного наследия кондиционеров, телеантенн, тарелок спутниковой связи, а также других средств технического обеспечения;

прокладка наземных и воздушных инженерных коммуникаций, кроме временных, необходимых для проведения работ по сохранению объекта культурного наследия;

размещение любых рекламных конструкций на объекте культурного наследия и его территории;

создание разрушающих вибрационных нагрузок динамическим воздействием на грунты в зоне их взаимодействия с объектом культурного наследия;

размещение временных построек, не связанных с проведением работ по сохранению объекта культурного наследия.