

АДМИНИСТРАЦИЯ КУРСКОЙ ОБЛАСТИ

КОМИТЕТ ПО ОХРАНЕ ОБЪЕКТОВ КУЛЬТУРНОГО НАСЛЕДИЯ КУРСКОЙ ОБЛАСТИ

П Р И К А З

от 24.11.2022

г. Курск

№ 05.4-08/1281

Об утверждении границ и режима использования территории объекта культурного наследия регионального значения «Братская могила участников гражданской войны, погибших за власть Советов в 1919 г.», 1919 г., расположенного по адресу: Курская область, Дмитриевский район, с. Пробожье Поле

В соответствии с Федеральным законом от 25 июня 2002 г. № 73-ФЗ «Об объектах культурного наследия (памятниках истории и культуры) народов Российской Федерации», Законом Курской области от 29 декабря 2005 г. № 120-ЗКО «Об объектах культурного наследия Курской области», пунктом 3.10 Положения о комитете по охране объектов культурного наследия Курской области, утвержденного постановлением Губернатора Курской области от 15.09.2020 № 274-пг, ПРИКАЗЫВАЮ:

1. Утвердить:

границы территории объекта культурного наследия регионального значения «Братская могила участников гражданской войны, погибших за власть Советов в 1919 г.», 1919 г., расположенного по адресу: Курская область, Дмитриевский район, с. Пробожье Поле, согласно приложению № 1 к настоящему приказу;

режим использования территории объекта культурного наследия регионального значения «Братская могила участников гражданской войны, погибших за власть Советов в 1919 г.», 1919 г., расположенного по адресу: Курская область, Дмитриевский район, с. Пробожье Поле, согласно приложению № 2 к настоящему приказу.

2. Контроль за исполнением настоящего приказа возложить на начальника отдела разрешительной документации и учета объектов

культурного наследия комитета по охране объектов культурного наследия
Курской области А.И. Куткову.

И.о. председателя комитета

A handwritten signature in black ink, appearing to be 'А.Ю. Потанин', written in a cursive style.

А.Ю. Потанин

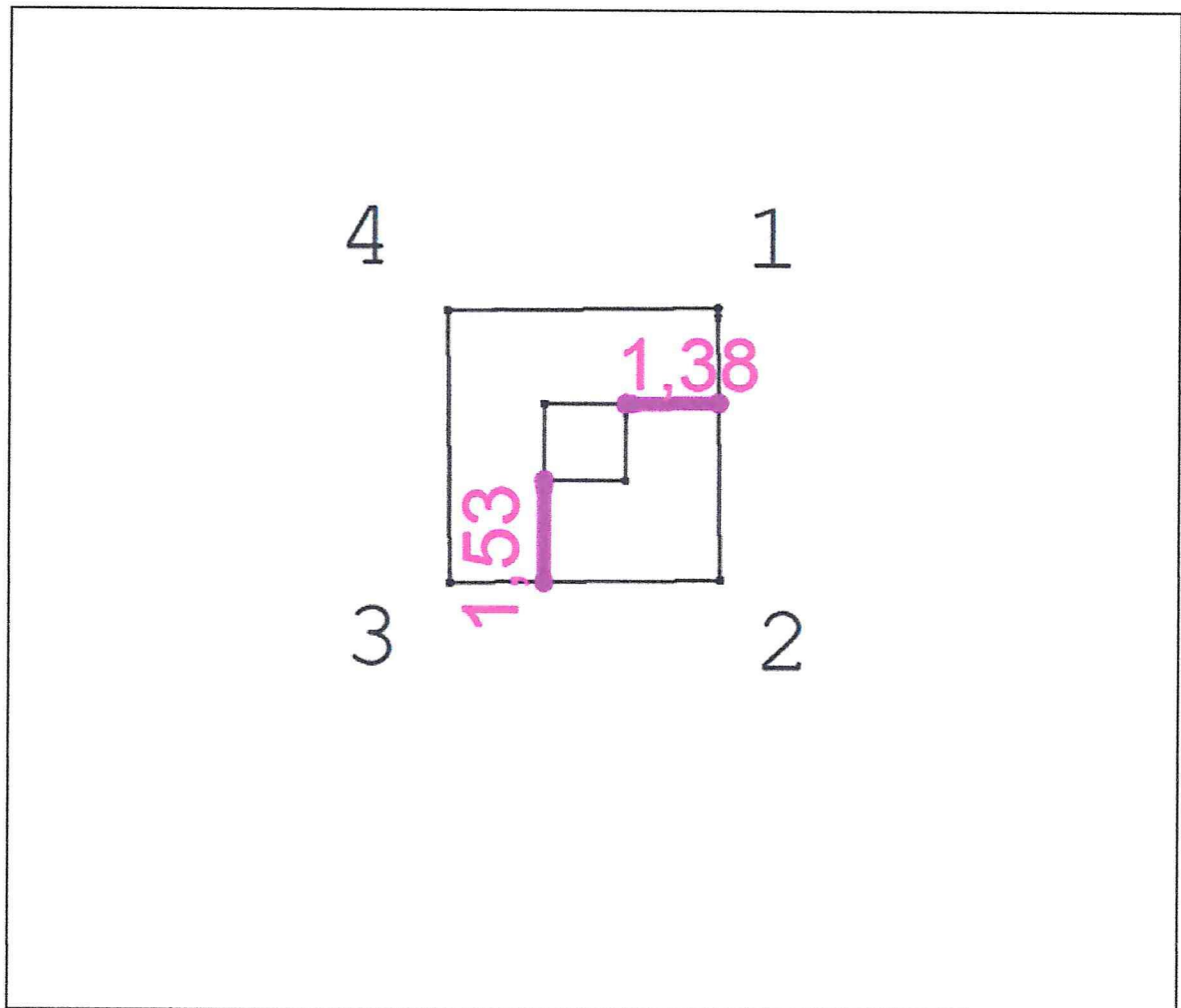
Приложение № 1
к приказу комитета по охране
объектов культурного наследия
Курской области
от 24.11.2022 № 05.4-08/1281

Границы территории объекта культурного наследия регионального значения «Братская могила участников гражданской войны, погибших за власть Советов в 1919 г.», 1919 г., расположенного по адресу: Курская область, Дмитриевский район, с. Пробожье Поле

Границы территории объекта культурного наследия представляют собой замкнутый контур и проходят по часовой стрелке следующим образом:



- от точки 1 южном направлении до точки 2;
- от точки 2 в западном направлении до точки 3;
- от точки 3 в северном направлении до точки 4;
- от точки 4 в восточном направлении до исходной точки 1.

Карта (схема) границ территории объекта культурного наследия регионального значения «Братская могила участников гражданской войны, погибших за власть Советов в 1919 г.», 1919 г., расположенного по адресу: Курская область, Дмитриевский район, с. Пробожье Поле



Масштаб 1:300

Условные обозначения:

-  - граница территории объекта
-  - характерная точка объекта

Приложение к границам территории объекта культурного наследия регионального значения «Братская могила участников гражданской войны, погибших за власть Советов в 1919 г.», 1919 г., расположенного по адресу: Курская область, Дмитриевский район, с. Пробожье Поле

Координаты характерных (поворотных) точек к карте (схеме) границ территории объекта культурного наследия регионального значения «Братская могила участников гражданской войны, погибших за власть Советов в 1919 г.», 1919 г., расположенного по адресу: Курская область, Дмитриевский район, с. Пробожье Поле

Сведения о местоположении границ объекта			
Координаты характерных (поворотных) точек в системе координат МСК-46, зона 1			
Метод определения координат характерной точки – аналитический Средняя квадратическая погрешность положения характерной точки (Mt), м = 0,10 Сведения о характерных точках границ объекта			
Обозначение характерных точек границ	Координаты, м		Описание обозначения точки на местности (при наличии)
	X	Y	
1	461873,57	1201216,28	—
2	461869,46	1201216,32	—
3	461869,42	1201212,29	—
4	461873,53	1201212,25	—

Приложение № 2
к приказу комитета по охране
объектов культурного наследия
Курской области
от 24.11.2022 № 05.4-08/1281

**Режим
использования территории объекта культурного наследия
регионального значения «Братская могила участников
гражданской войны, погибших за власть Советов в 1919 г.»,
1919 г., расположенного по адресу: Курская область,
Дмитриевский район, с. Пробожье Поле**

На территории объекта культурного наследия

разрешается:

- проведение работ по сохранению объекта культурного наследия;
- проведение работ по благоустройству и озеленению территории объекта культурного наследия, оборудование территории элементами освещения, малыми архитектурными формами;
- применение при благоустройстве и оборудовании территории отделочных материалов и дорожных покрытий нейтральной цветовой гаммы и фактуры;
- дозахоронение останков, исторически связанных с объектом культурного наследия, найденных в ходе поисковых работ;

запрещается:

- хозяйственная деятельность любого вида, ведущая к разрушению, искажению исторического облика объекта культурного наследия, изменению уровня грунтовых вод;
- любое строительство, не связанное с восстановлением исторических утраченных элементов объекта культурного наследия;
- размещение любых рекламных конструкций на территории объекта культурного наследия;
- проведение любых земляных работ без опережающих археологических исследований;
- любое динамическое воздействие на грунты в зоне их взаимодействия с объектом культурного наследия, создающее разрушающие вибрационные нагрузки;
- самовольная посадка и вырубка насаждений, кроме санитарных рубок;
- прокладка инженерных коммуникаций наземным и надземным способом, за исключением временных, необходимых для проведения ремонтно-реставрационных работ.