



## АДМИНИСТРАЦИЯ КУРСКОЙ ОБЛАСТИ

### КОМИТЕТ ПО ОХРАНЕ ОБЪЕКТОВ КУЛЬТУРНОГО НАСЛЕДИЯ КУРСКОЙ ОБЛАСТИ

#### П Р И К А З

от 11.08.2022

№ 05.4-08/954

г. Курск

**Об утверждении границ и режима использования территории объекта культурного наследия регионального значения «Братская могила воинов Советской Армии, погибших в период Великой Отечественной войны. Захоронено 43 человека, установлено фамилий на 40 человек. Скульптура установлена в 1964 году», 1941–1945 гг., 1964 г., расположенного по адресу: Курская область, Черемисиновский район, село Карандаково**

В соответствии с Федеральным законом от 25 июня 2002 г. № 73-ФЗ «Об объектах культурного наследия (памятниках истории и культуры) народов Российской Федерации», Законом Курской области от 29 декабря 2005 г. № 120-ЗКО «Об объектах культурного наследия Курской области», пунктом 3.10 Положения о комитете по охране объектов культурного наследия Курской области, утвержденного постановлением Губернатора Курской области от 15.09.2020 № 274-пг, ПРИКАЗЫВАЮ:

1. Утвердить:

границы территории объекта культурного наследия регионального значения «Братская могила воинов Советской Армии, погибших в период Великой Отечественной войны. Захоронено 43 человека, установлено фамилий на 40 человек. Скульптура установлена в 1964 году», 1941–1945 гг., 1964 г., расположенного по адресу: Курская область, Черемисиновский район, село Карандаково, согласно приложению № 1 к настоящему приказу;

режим использования территории объекта культурного наследия регионального значения «Братская могила воинов Советской Армии, погибших в период Великой Отечественной войны. Захоронено 43 человека, установлено фамилий на 40 человек. Скульптура установлена в 1964 году», 1941–1945 гг., 1964 г., расположенного по адресу: Курская

область, Черемисиновский район, село Карандаково, согласно приложению № 2 к настоящему приказу.

2. Контроль за исполнением настоящего приказа возложить на начальника отдела разрешительной документации и учета объектов культурного наследия комитета по охране объектов культурного наследия Курской области А.И. Куткову.

Председатель комитета

A handwritten signature in black ink, appearing to be 'И.А. Мусьял', written in a cursive style.

И.А. Мусьял

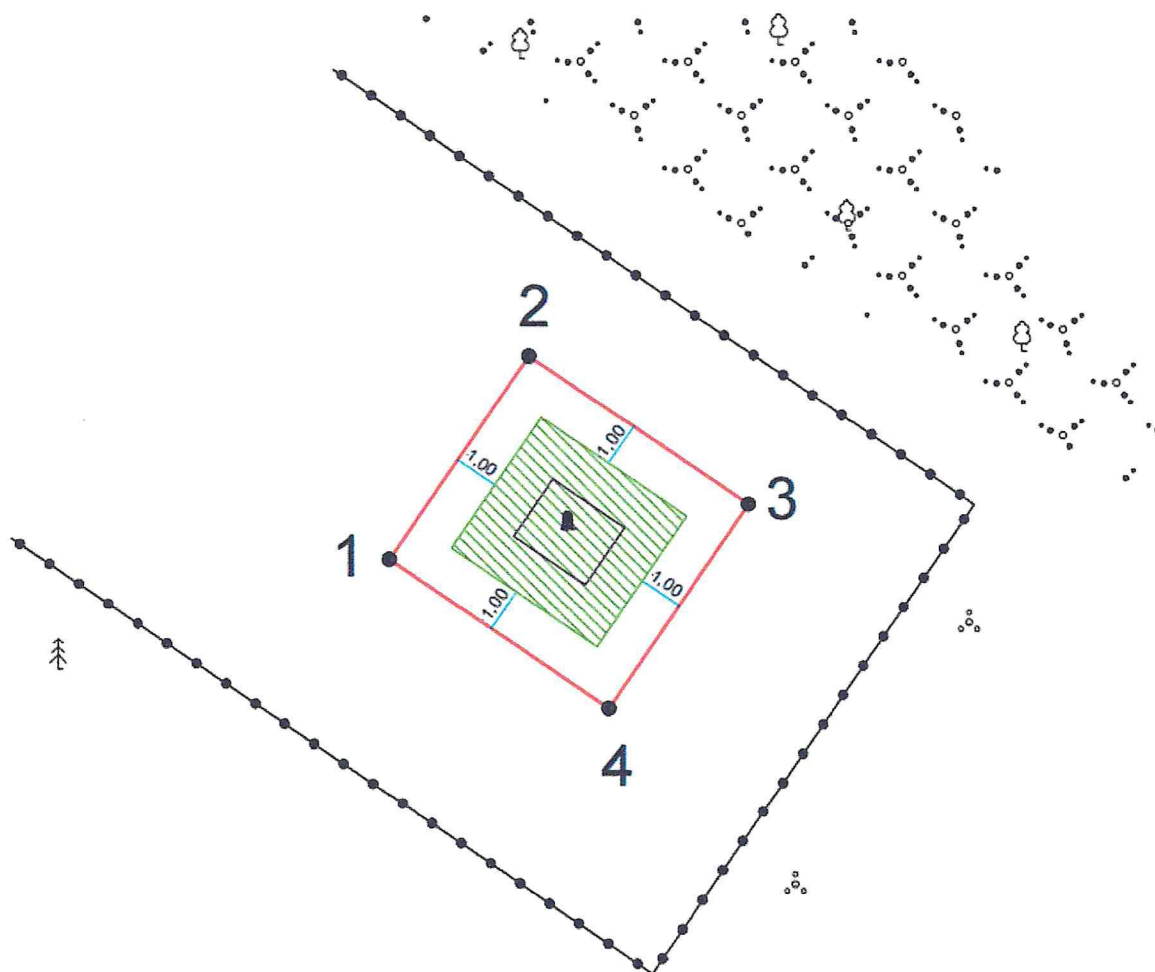
Приложение № 1  
к приказу комитета по охране  
объектов культурного наследия  
Курской области  
от 11.08.2022 № 05.4-08/954

**Границы территории объекта культурного наследия регионального значения «Братская могила воинов Советской Армии, погибших в период Великой Отечественной войны. Захоронено 43 человека, установлено фамилий на 40 человек. Скульптура установлена в 1964 году», 1941–1945 гг., 1964 г., расположенного по адресу: Курская область, Черемисиновский район, село Карандаково**




Границы территории объекта культурного наследия представляют собой замкнутый контур и проходят по часовой стрелке следующим образом:

- от точки 1 в северном направлении до точки 2;
- от точки 2 в восточном направлении до точки 3;
- от точки 3 в южном направлении до точки 4;
- от точки 4 в западном направлении до исходной точки 1.

**Карта (схема) границ территории объекта культурного наследия  
 регионального значения «Братская могила воинов Советской  
 Армии, погибших в период Великой Отечественной войны.  
 Захоронено 43 человека, установлено фамилий на 40 человек.  
 Скульптура установлена в 1964 году», 1941–1945 гг., 1964 г.,  
 расположенного по адресу: Курская область,  
 Черемисиновский район, село Карандаково**



**Условные обозначения:**

-  - граница территории  
объекта культурного наследия
-  - граница территории  
объекта культурного наследия
-  **1** - характерная (поворотная) точка границ  
территории объекта культурного наследия.
- 1.00 - расстояние от стены объекта культурного  
наследия (ОКН) до границы территории ОКН

Приложение к границам территории объекта культурного наследия регионального значения «Братская могила воинов Советской Армии, погибших в период Великой Отечественной войны. Захоронено 43 человека, установлено фамилий на 40 человек. Скульптура установлена в 1964 году», 1941–1945 гг., 1964 г., расположенного по адресу: Курская область, Черемисиновский район, село Карандаково

**Координаты характерных (поворотных) точек границ территории объекта культурного наследия регионального значения «Братская могила воинов Советской Армии, погибших в период Великой Отечественной войны. Захоронено 43 человека, установлено фамилий на 40 человек. Скульптура установлена в 1964 году», 1941–1945 гг., 1964 г., расположенного по адресу: Курская область, Черемисиновский район, село Карандаково**

№	X	Y	Длина	Угол
1	424 814,17	2 162 704,61	5,55	034°11'29"
2	424 818,76	2 162 707,73	5,95	124°11'29"
3	424 815,42	2 162 712,65	5,55	214°11'29"
4	424 810,83	2 162 709,52	5,95	304°11'29"
1	424 814,17	2 162 704,61		

Приложение № 2  
к приказу комитета по охране  
объектов культурного наследия  
Курской области  
от 11.08.2022 № 05.4-08/954

**Режим**  
**использования территории объекта культурного наследия**  
**регионального значения «Братская могила воинов Советской**  
**Армии, погибших в период Великой Отечественной войны.**  
**Захоронено 43 человека, установлено фамилий на 40 человек.**  
**Скульптура установлена в 1964 году», 1941–1945 гг., 1964 г.,**  
**расположенного по адресу: Курская область,**  
**Черемисиновский район, село Карандаково**

На территории объекта культурного наследия

**разрешается:**

проведение работ по сохранению объекта культурного наследия;  
проведение работ по благоустройству и озеленению территории  
объекта культурного наследия, оборудование территории элементами  
освещения, малыми архитектурными формами;  
применение при благоустройстве и оборудовании территории  
отделочных материалов и дорожных покрытий нейтральной цветовой  
гаммы и фактуры;  
дозахоронение останков, исторически связанных с объектом  
культурного наследия, найденных в ходе поисковых работ;

**запрещается:**

хозяйственная деятельность любого вида, ведущая к разрушению,  
искажению исторического облика объекта культурного наследия,  
изменению уровня грунтовых вод;  
любое строительство, не связанное с восстановлением исторических  
утраченных элементов объекта культурного наследия;  
размещение любых рекламных конструкций на территории объекта  
культурного наследия;  
проведение любых земляных работ без опережающих  
археологических исследований;  
любое динамическое воздействие на грунты в зоне их  
взаимодействия с объектом культурного наследия, создающее  
разрушающие вибрационные нагрузки;  
самовольная посадка и вырубка насаждений, кроме санитарных  
рубок;  
прокладка инженерных коммуникаций наземным и надземным  
способом, за исключением временных, необходимых для проведения  
ремонтно-реставрационных работ.