



АДМИНИСТРАЦИЯ КУРСКОЙ ОБЛАСТИ

КОМИТЕТ ПО ОХРАНЕ ОБЪЕКТОВ КУЛЬТУРНОГО НАСЛЕДИЯ КУРСКОЙ ОБЛАСТИ

П Р И К А З

от 02.08.2022

г. Курск

№ 05.4-08/906

**Об утверждении границ и режима использования территории
объекта культурного наследия регионального значения «Братская
могила 2 советских воинов», 1941 г., расположенного по адресу:
Курская область, Хомутовский район, с. Красный Курган**

В соответствии с Федеральным законом от 25 июня 2002 г. № 73-ФЗ «Об объектах культурного наследия (памятниках истории и культуры) народов Российской Федерации», Законом Курской области от 29 декабря 2005 г. № 120-ЗКО «Об объектах культурного наследия Курской области», пунктом 3.10 Положения о комитете по охране объектов культурного наследия Курской области, утвержденного постановлением Губернатора Курской области от 15.09.2020 № 274-пг, ПРИКАЗЫВАЮ:

1. Утвердить:

границы территории объекта культурного наследия регионального значения «Братская могила 2 советских воинов», 1941 г., расположенного по адресу: Курская область, Хомутовский район, с. Красный Курган, согласно приложению № 1 к настоящему приказу;

режим использования территории объекта культурного наследия регионального значения «Братская могила 2 советских воинов», 1941 г., расположенного по адресу: Курская область, Хомутовский район, с. Красный Курган, согласно приложению № 2 к настоящему приказу.

2. Контроль за исполнением настоящего приказа возложить на начальника отдела разрешительной документации и учета объектов культурного наследия комитета по охране объектов культурного наследия Курской области А.И. Куткову.

Председатель комитета

И.А. Мусьял


Приложение № 1
к приказу комитета по охране
объектов культурного наследия
Курской области
от 02.08.2022 № 05.4-08/906

**Границы территории объекта культурного наследия
регионального значения «Братская могила 2 советских воинов»,
1941 г., расположенного по адресу: Курская область,
Хомутовский район, с. Красный Курган**

Границы территории объекта культурного наследия представляют собой замкнутый контур и проходят по часовой стрелке следующим образом:



- от точки 1 в западном направлении до точки 2;
- от точки 2 в южном направлении до точки 3;
- от точки 3 в восточном направлении до точки 4;
- от точки 4 в северном направлении до исходной точки 1.

**Карта (схема) границ территории объекта культурного наследия
регионального значения «Братская могила 2 советских воинов»,
1941 г., расположенного по адресу: Курская область,
Хомутовский район, с. Красный Курган**



Масштаб 1:1000

Условные обозначения:

-  - граница объекта
-  - характерная точка объекта

Приложение к границам территории
объекта культурного наследия
регионального значения «Братская
могила 2 советских воинов», 1941 г.,
расположенного по адресу: Курская
область, Хомутовский район,
с. Красный Курган

**Координаты характерных (поворотных) точек границ территории
объекта культурного наследия регионального значения «Братская
могила 2 советских воинов», 1941 г., расположенного по адресу:
Курская область, Хомутовский район, с. Красный Курган**

Сведения о местоположении границ объекта		
Координаты характерных (поворотных) точек в системе координат МСК-46		
Среднее квадратическое отклонение положения характерной точки, м = 0,10		
Метод определения координат - аналитический		
Сведения о характерных точках границ объекта		
Обозначение характерных точек границ	Координаты, м	
	X	Y
1	440367,34	1212278,32
2	440363,15	1212274,27
3	440359,43	1212278,11
4	440363,63	1212282,16
1	440367,34	1212278,32

Приложение № 2
к приказу комитета по охране
объектов культурного наследия
Курской области
от 02.08.2022 № 05.4-08/906

**Режим
использования территории объекта культурного наследия
регионального значения «Братская могила 2 советских воинов»,
1941 г., расположенного по адресу: Курская область,
Хомутовский район, с. Красный Курган**

На территории объекта культурного наследия

разрешается:

проведение работ по сохранению объекта культурного наследия;
проведение работ по благоустройству и озеленению территории
объекта культурного наследия, оборудование территории элементами
освещения, малыми архитектурными формами;

применение при благоустройстве и оборудовании территории
отделочных материалов и дорожных покрытий нейтральной цветовой
гаммы и фактуры;

дозахоронение останков, исторически связанных с объектом
культурного наследия, найденных в ходе поисковых работ;

запрещается:

хозяйственная деятельность любого вида, ведущая к разрушению,
искажению исторического облика объекта культурного наследия,
изменению уровня грунтовых вод;

любое строительство, не связанное с восстановлением исторических
утраченных элементов объекта культурного наследия;

размещение любых рекламных конструкций на территории объекта
культурного наследия;

проведение любых земляных работ без опережающих
археологических исследований;

любое динамическое воздействие на грунты в зоне их
взаимодействия с объектом культурного наследия, создающее
разрушающие вибрационные нагрузки;

самовольная посадка и вырубка насаждений, кроме санитарных
рубок;

прокладка инженерных коммуникаций наземным и надземным
способом, за исключением временных, необходимых для проведения
ремонтно-реставрационных работ.