

АДМИНИСТРАЦИЯ КУРСКОЙ ОБЛАСТИ

КОМИТЕТ ПО ОХРАНЕ ОБЪЕКТОВ КУЛЬТУРНОГО НАСЛЕДИЯ КУРСКОЙ ОБЛАСТИ

П Р И К А З

от 28.06.2022

г. Курск

№ 05.4-08/741

Об утверждении границ и режима использования территории объекта культурного наследия регионального значения «Могила Краснявского Г.Э., комиссара 13 артиллерийского полка 13 Армии, погибшего в бою с фашистскими захватчиками в 1941 г.», 1941 г., расположенного по адресу: Курская область, Хомутовский район, с. Калиновка

В соответствии с Федеральным законом от 25 июня 2002 г. № 73-ФЗ «Об объектах культурного наследия (памятниках истории и культуры) народов Российской Федерации», Законом Курской области от 29 декабря 2005 г. № 120-ЗКО «Об объектах культурного наследия Курской области», пунктом 3.10 Положения о комитете по охране объектов культурного наследия Курской области, утвержденного постановлением Губернатора Курской области от 15.09.2020 № 274-пг, ПРИКАЗЫВАЮ:

1. Утвердить:

границы территории объекта культурного наследия регионального значения «Могила Краснявского Г.Э., комиссара 13 артиллерийского полка 13 Армии, погибшего в бою с фашистскими захватчиками в 1941 г.», 1941 г., расположенного по адресу: Курская область, Хомутовский район, с. Калиновка, согласно приложению № 1 к настоящему приказу;

режим использования территории объекта культурного наследия регионального значения «Могила Краснявского Г.Э., комиссара 13 артиллерийского полка 13 Армии, погибшего в бою с фашистскими захватчиками в 1941 г.», 1941 г., расположенного по адресу: Курская область, Хомутовский район, с. Калиновка, согласно приложению № 2 к настоящему приказу.

2. Контроль за исполнением настоящего приказа возложить на начальника отдела разрешительной документации и учета объектов

культурного наследия комитета по охране объектов культурного наследия
Курской области А.И. Куткову.

И.о. председателя комитета

A handwritten signature in black ink, appearing to be 'А.Ю. Потанин', written in a cursive style.

А.Ю. Потанин

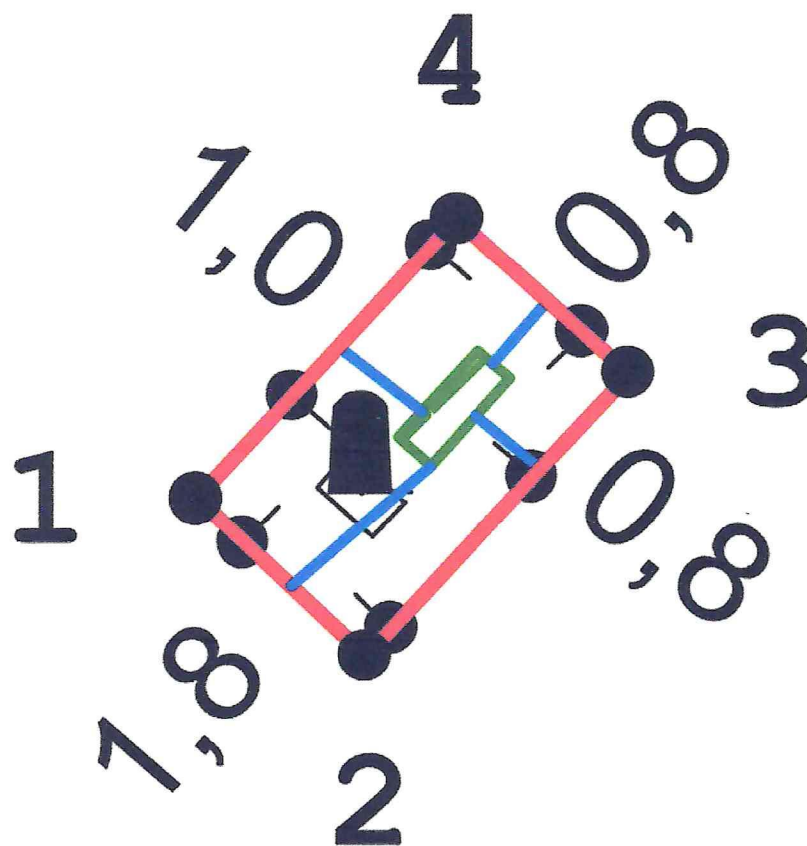
Приложение № 1
к приказу комитета по охране
объектов культурного наследия
Курской области
от 28.06.2022 № 05.4-08/741

Границы территории объекта культурного наследия регионального значения «Могила Краснявского Г.Э., комиссара 13 артиллерийского полка 13 Армии, погибшего в бою с фашистскими захватчиками в 1941 г.», 1941 г., расположенного по адресу: Курская область, Хомутовский район, с. Калиновка




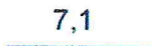
Границы территории объекта культурного наследия представляют собой замкнутый контур и проходят по часовой стрелке следующим образом:

- от точки 1 в южном направлении до точки 2;
- от точки 2 в северо-восточном направлении до точки 3;
- от точки 3 в северном направлении до точки 4;
- от точки 4 в юго-западном направлении до исходной точки 1.

**Карта (схема) границ территории объекта культурного наследия
 регионального значения «Могила Краснявского Г.Э., комиссара
 13 артиллерийского полка 13 Армии, погибшего в бою с фашистскими
 захватчиками в 1941 г.», 1941 г., расположенного по адресу:
 Курская область, Хомутовский район, с. Калиновка**



Условные обозначения:

-  объект культурного наследия
-  граница территории объекта культурного наследия
-  1
характерная (поворотная) точка
границы территории объекта культурного наследия
-  7,1
расстояние от стены объекта культурного наследия (ОКН) до границы территории ОКН

Приложение к границам территории объекта культурного наследия регионального значения «Могила Краснявского Г.Э., комиссара 13 артиллерийского полка 13 Армии, погибшего в бою с фашистскими захватчиками в 1941 г.», 1941 г., расположенного по адресу: Курская область, Хомутовский район, с. Калиновка

Координаты характерных (поворотных) точек границ территории объекта культурного наследия регионального значения «Могила Краснявского Г.Э., комиссара 13 артиллерийского полка 13 Армии, погибшего в бою с фашистскими захватчиками в 1941 г.», 1941 г., расположенного по адресу: Курская область, Хомутовский район, с. Калиновка

№	X	Y	Длина	Угол
1	439841,29	1183129,91	2,3	133°02'58"
2	439839,73	1183131,58	3,8	042°40'32"
3	439842,55	1183134,18	2,3	312°10'22"
4	439844,09	1183132,48	3,8	222°32'51"
1	439841,29	1183129,91		

Приложение № 2
к приказу комитета по охране
объектов культурного наследия
Курской области
от 28.06.2022 № 05,4-08/741

Режим
использования территории объекта культурного наследия
регионального значения «Могила Краснявского Г.Э., комиссара
13 артиллерийского полка 13 Армии, погибшего в бою с фашистскими
захватчиками в 1941 г.», 1941 г., расположенного по адресу:
Курская область, Хомутовский район, с. Калиновка

На территории объекта культурного наследия

разрешается:

проведение работ по сохранению объекта культурного наследия;
проведение работ по благоустройству и озеленению территории
объекта культурного наследия, оборудование территории элементами
освещения, малыми архитектурными формами;

применение при благоустройстве и оборудовании территории
отделочных материалов и дорожных покрытий нейтральной цветовой
гаммы и фактуры;

дозахоронение останков, исторически связанных с объектом
культурного наследия, найденных в ходе поисковых работ;

запрещается:

хозяйственная деятельность любого вида, ведущая к разрушению,
искажению исторического облика объекта культурного наследия,
изменению уровня грунтовых вод;

любое строительство, не связанное с восстановлением исторических
утраченных элементов объекта культурного наследия;

размещение любых рекламных конструкций на территории объекта
культурного наследия;

проведение любых земляных работ без опережающих
археологических исследований;

любое динамическое воздействие на грунты в зоне их
взаимодействия с объектом культурного наследия, создающее
разрушающие вибрационные нагрузки;

самовольная посадка и вырубка насаждений, кроме санитарных
рубок;

прокладка инженерных коммуникаций наземным и надземным
способом, за исключением временных, необходимых для проведения
ремонтно-реставрационных работ.