



АДМИНИСТРАЦИЯ КУРСКОЙ ОБЛАСТИ

КОМИТЕТ ПО ОХРАНЕ ОБЪЕКТОВ КУЛЬТУРНОГО НАСЛЕДИЯ КУРСКОЙ ОБЛАСТИ

П Р И К А З

от 29.08.2022

№ 05.4-08/1015

г. Курск

Об утверждении границ и режима использования территории объекта культурного наследия регионального значения «Жилой дом», конец XVIII – начало XIX вв., расположенного по адресу: Курская область, г. Рыльск, ул. К. Либкнехта, 30

В соответствии с Федеральным законом от 25 июня 2002 г. № 73-ФЗ «Об объектах культурного наследия (памятниках истории и культуры) народов Российской Федерации», Законом Курской области от 29 декабря 2005 г. № 120-ЗКО «Об объектах культурного наследия Курской области», пунктом 3.10 Положения о комитете по охране объектов культурного наследия Курской области, утвержденного постановлением Губернатора Курской области от 15.09.2020 № 274-пг, ПРИКАЗЫВАЮ:

1. Утвердить:

границы территории объекта культурного наследия регионального значения «Жилой дом», конец XVIII – начало XIX вв., расположенного по адресу: Курская область, г. Рыльск, ул. К. Либкнехта, 30, согласно приложению № 1 к настоящему приказу;

режим использования территории объекта культурного наследия регионального значения «Жилой дом», конец XVIII – начало XIX вв., расположенного по адресу: Курская область, г. Рыльск, ул. К. Либкнехта, 30, согласно приложению № 2 к настоящему приказу.

2. Контроль за исполнением настоящего приказа возложить на начальника отдела разрешительной документации и учета объектов культурного наследия комитета по охране объектов культурного наследия Курской области А.И. Куткову.

Председатель комитета

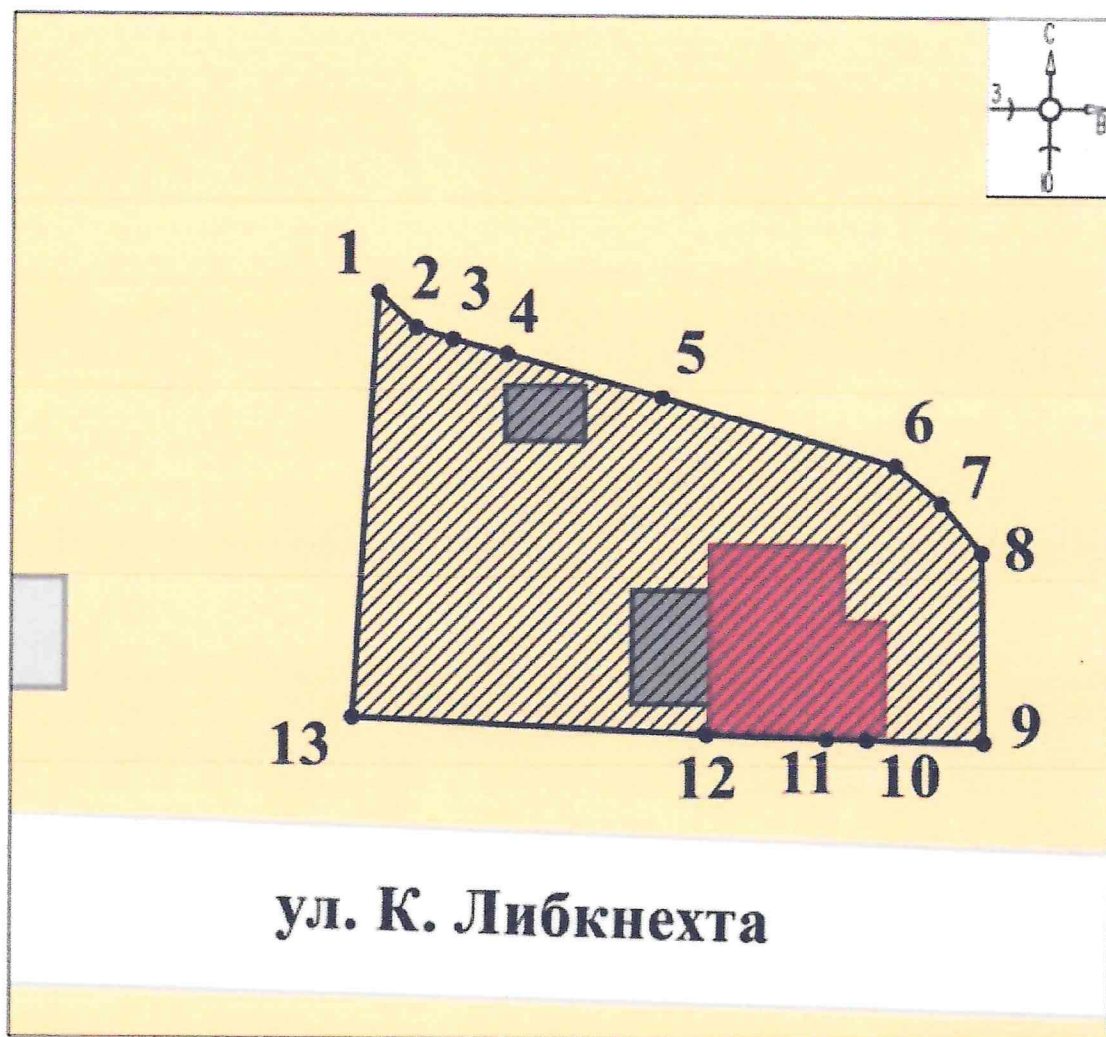
И.А. Мусьял

Приложение № 1
к приказу комитета по охране
объектов культурного наследия
Курской области
от 29.08.2022 № 05.4-08/1015

Границы территории объекта культурного наследия регионального значения «Жилой дом», конец XVIII – начало XIX вв., расположенного по адресу: Курская область, г. Рыльск, ул. К. Либкнехта, 30





Прохождение границы		Описание прохождения границы
от точки	до точки	
1	2	На восток – 3,55 м;
2	3	На восток – 10,26 м;
3	4	На восток – 15,45 м;
4	5	На восток – 3,8 м;
5	6	На восток – 4,08 м;
6	7	На восток – 12,02 м;
7	8	На восток – 7,44 м;
8	9	На юг – 2,57 м;
9	10	На запад – 7,63 м;
10	11	На запад – 22,56 м;
11	12	На запад – 27,04 м;
12	13	На запад – 3,55 м;
13	1	На север в исходную точку – 10,26 м.

**Карта (схема) границ территории объекта культурного наследия
регионального значения «Жилой дом», конец XVIII – начало XIX вв.,
расположенного по адресу: Курская область, г. Рыльск,
ул. К. Либкнехта, 30**



Масштаб 1:500

Используемые условные знаки и обозначения:

-  - объект культурного наследия
-  - строения, сооружения, не обладающие признаками объекта культурного наследия
-  - границы территории объекта культурного наследия
-  1 - обозначение характерной (поворотной) точки

Приложение к границам территории объекта культурного наследия регионального значения «Жилой дом», конец XVIII – начало XIX вв., расположенного по адресу: Курская область, г. Рыльск, ул. К. Либкнехта, 30

Координаты характерных (поворотных) точек к карте (схеме) границ территории объекта культурного наследия регионального значения «Жилой дом», конец XVIII – начало XIX вв., расположенного по адресу: Курская область, г. Рыльск, ул. К. Либкнехта, 30

Сведения о местоположении границ объекта			
Координаты характерных (поворотных) точек в системе координат МСК-46			
Метод определения координат – метод спутниковых геодезических измерений (определений)			
Средняя квадратическая погрешность положения характерной точки (Mt), м = 0,10			
Сведения о характерных точках границ объекта			
Обозначение характерных точек границ	Координаты, м		Описание обозначения точки на местности (при наличии)
	X	Y	
1	403222,21	1194189,45	—
2	403220,01	1194191,86	—
3	403219,28	1194194,20	—
4	403218,38	1194197,63	—
5	403215,63	1194207,51	—
6	403211,29	1194222,34	—
7	403208,89	1194225,28	—
8	403205,76	1194227,90	—
9	403193,74	1194228,09	—
10	403193,89	1194220,65	—
11	403193,96	1194218,08	—
12	403194,18	1194210,45	—
13	403195,21	1194187,91	—
1	403222,21	1194189,45	—

Приложение № 2
к приказу комитета по охране
объектов культурного наследия
Курской области
от 29.08.2022 № 05.4-08/1015

**Режим
использования территории объекта культурного наследия
регионального значения «Жилой дом», конец XVIII – начало XIX вв.,
расположенного по адресу: Курская область, г. Рыльск,
ул. К. Либкнехта, 30**

На территории объекта культурного наследия регионального значения «Жилой дом», конец XVIII – начало XIX вв., расположенного по адресу: Курская область, г. Рыльск, ул. К. Либкнехта, 30

разрешается:

проведение работ по сохранению объекта культурного наследия или его отдельных элементов;

проведение работ по озеленению и благоустройству территории, производимых, в том числе с применением методов реставрации, направленных на формирование наиболее близкого к историческому восприятию объекта культурного наследия;

прокладка, реконструкция, ремонт дорог и элементов их обустройства, а также подземных инженерных коммуникаций и сооружений, не нарушающих целостность объекта культурного наследия и не создающих угрозы его повреждения, разрушения или уничтожения, угрозы пожара;

ведение хозяйственной деятельности, не противоречащей требованиям обеспечения сохранности объекта культурного наследия и позволяющей обеспечить функционирование объекта культурного наследия в современных условиях;

доступность объекта культурного наследия в целях его экспонирования, сохранения его традиционного визуального восприятия;

реализация мер пожарной и экологической безопасности;

запрещается:

строительство объектов капитального строительства;

хозяйственная деятельность, ведущая к разрушению, искажению внешнего облика объекта культурного наследия, нарушающая его целостность и создающая угрозу его повреждения, разрушения или уничтожения;

искажение характеристик историко-культурного ландшафта, композиционно связанного с объектом культурного наследия;

вырубка деревьев, за исключением санитарных рубок; уничтожение травяного покрова;

установка на фасадах, крыше объекта культурного наследия кондиционеров, телеантенн, тарелок спутниковой связи, а также других средств технического обеспечения;

прокладка наземных и воздушных инженерных коммуникаций, кроме временных, необходимых для проведения работ по сохранению объекта культурного наследия;

размещение любых рекламных конструкций на объекте культурного наследия и его территории;

создание разрушающих вибрационных нагрузок динамическим воздействием на грунты в зоне их взаимодействия с объектом культурного наследия;

размещение временных построек, не связанных с проведением работ по сохранению объекта культурного наследия.