

АДМИНИСТРАЦИЯ КУРСКОЙ ОБЛАСТИ

КОМИТЕТ ПО ОХРАНЕ ОБЪЕКТОВ КУЛЬТУРНОГО НАСЛЕДИЯ КУРСКОЙ ОБЛАСТИ

П Р И К А З

от 18.11.2022

№ 05.4-08/1243

г. Курск

**Об утверждении границ и режима использования территории
объекта культурного наследия регионального значения
«Дворовый корпус авиаколледжа», кон. XIX в., расположенного
по адресу: Курская область, Рыльский муниципальный район,
городское поселение город Рыльск, город Рыльск,
улица Дзержинского, 18**

В соответствии с Федеральным законом от 25 июня 2002 г. № 73-ФЗ «Об объектах культурного наследия (памятниках истории и культуры) народов Российской Федерации», Законом Курской области от 29 декабря 2005 г. № 120-ЗКО «Об объектах культурного наследия Курской области», пунктом 3.10 Положения о комитете по охране объектов культурного наследия Курской области, утвержденного постановлением Губернатора Курской области от 15.09.2020 № 274-пг, ПРИКАЗЫВАЮ:

1. Утвердить:

границы территории объекта культурного наследия регионального значения «Дворовый корпус авиаколледжа», кон. XIX в., расположенного по адресу: Курская область, Рыльский муниципальный район, городское поселение город Рыльск, город Рыльск, улица Дзержинского, 18, согласно приложению № 1 к настоящему приказу;

режим использования территории объекта культурного наследия регионального значения «Дворовый корпус авиаколледжа», кон. XIX в., расположенного по адресу: Курская область, Рыльский муниципальный район, городское поселение город Рыльск, город Рыльск, улица Дзержинского, 18, согласно приложению № 2 к настоящему приказу.

2. Контроль за исполнением настоящего приказа возложить на начальника отдела разрешительной документации и учета объектов культурного наследия комитета по охране объектов культурного наследия Курской области А.И. Куткову.

Председатель комитета

A handwritten signature in black ink, appearing to be 'И.А. Мусьял', written in a cursive style.

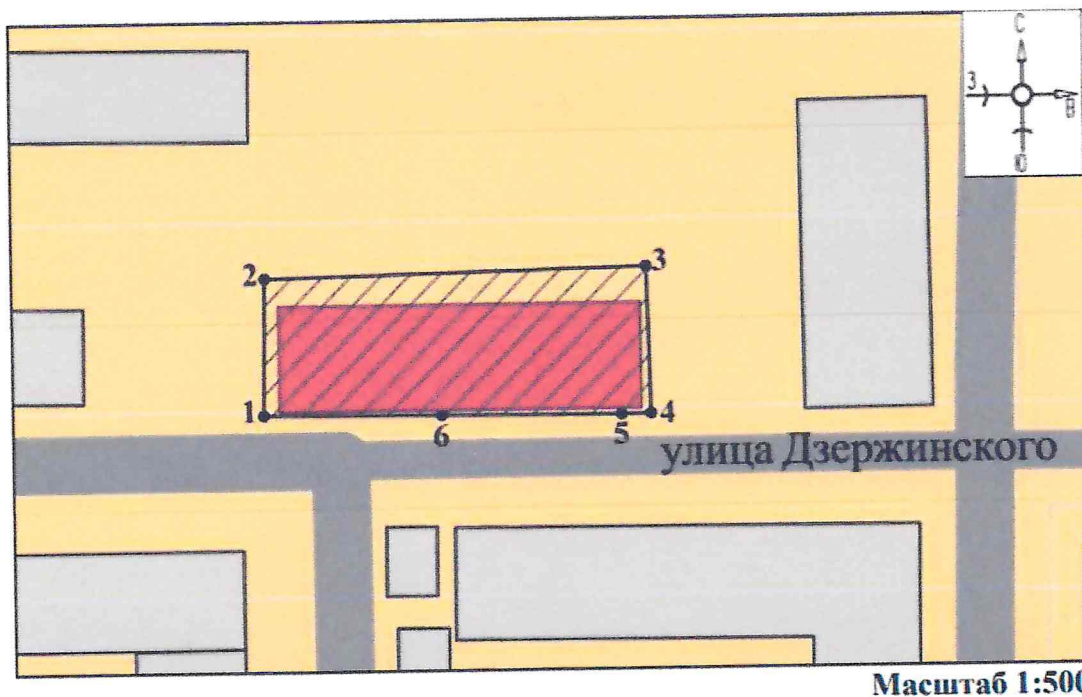
И.А. Мусьял

Приложение № 1
к приказу комитета по охране
объектов культурного наследия
Курской области
от 18.11.2022 № 05.4-08/1243




Границы территории объекта культурного наследия регионального значения «Дворовый корпус авиаколледжа», кон. XIX в., расположенного по адресу: Курская область, Рыльский муниципальный район, городское поселение город Рыльск, город Рыльск, улица Дзержинского, 18

| Прохождение границы | | Описание прохождения границы |
|---------------------|----------|-------------------------------------|
| от точки | до точки | |
| 1 | 2 | На север – 12,06 м; |
| 2 | 3 | На восток – 36,18 м; |
| 3 | 4 | На юг – 14,93 м; |
| 4 | 5 | На запад в исходную точку – 37,2 м. |
| 5 | 6 | |
| 6 | 1 | |

**Карта (схема) границ территории объекта культурного наследия
регионального значения «Дворовый корпус авиаколледжа»,
кон. XIX в., расположенного по адресу: Курская область, Рыльский
муниципальный район, городское поселение город Рыльск,
город Рыльск, улица Дзержинского, 18**



Используемые условные знаки и обозначения:

-  - объект культурного наследия
-  - границы территории объекта культурного наследия
-  - обозначение характерной (поворотной) точки

Приложение к границам территории объекта культурного наследия регионального значения «Дворовый корпус авиаколледжа», кон. XIX в., расположенного по адресу: Курская область, Рыльский муниципальный район, городское поселение город Рыльск, город Рыльск, улица Дзержинского, 18

Координаты характерных (поворотных) точек к карте (схеме) границ территории объекта культурного наследия регионального значения «Дворовый корпус авиаколледжа», кон. XIX в., расположенного по адресу: Курская область, Рыльский муниципальный район, городское поселение город Рыльск, город Рыльск, улица Дзержинского, 18

| Сведения о местоположении границ объекта | | | |
|---|---------------|------------|---|
| Координаты характерных (поворотных) точек в системе координат МСК-46 | | | |
| Метод определения координат – метод спутниковых геодезических измерений (определений) | | | |
| Средняя квадратическая погрешность положения характерной точки (Mt), м = 0,10 | | | |
| Сведения о характерных точках границ объекта | | | |
| Обозначение характерных точек границ | Координаты, м | | Описание обозначения точки на местности (при наличии) |
| | X | Y | |
| 1 | 403405,55 | 1194849,01 | — |
| 2 | 403425,35 | 1194849,77 | — |
| 3 | 403425,35 | 1194904,66 | — |
| 4 | 403404,09 | 1194904,67 | — |
| 5 | 403404,12 | 1194900,45 | — |
| 6 | 403404,81 | 1194874,58 | — |
| 1 | 403405,55 | 1194849,01 | — |

Приложение № 2
к приказу комитета по охране
объектов культурного наследия
Курской области
от 18.11.2022 № 05.4-08/1243

Режим
использования территории объекта культурного наследия
регионального значения «Дворовый корпус авиаколледжа»,
кон. XIX в., расположенного по адресу: Курская область, Рыльский
муниципальный район, городское поселение город Рыльск,
город Рыльск, улица Дзержинского, 18

На территории объекта культурного наследия регионального значения «Дворовый корпус авиаколледжа», кон. XIX в., расположенного по адресу: Курская область, Рыльский муниципальный район, городское поселение город Рыльск, город Рыльск, улица Дзержинского, 18

разрешается:

проведение работ по сохранению объекта культурного наследия или его отдельных элементов;

проведение работ по озеленению и благоустройству территории, производимых, в том числе с применением методов реставрации, направленных на формирование наиболее близкого к историческому восприятию объекта культурного наследия;

прокладка, реконструкция, ремонт дорог и элементов их обустройства, а также подземных инженерных коммуникаций и сооружений, не нарушающих целостность объекта культурного наследия и не создающих угрозы его повреждения, разрушения или уничтожения, угрозы пожара;

ведение хозяйственной деятельности, не противоречащей требованиям обеспечения сохранности объекта культурного наследия и позволяющей обеспечить функционирование объекта культурного наследия в современных условиях;

доступность объекта культурного наследия в целях его экспонирования, сохранения его традиционного визуального восприятия;

реализация мер пожарной и экологической безопасности;

запрещается:

строительство объектов капитального строительства;

хозяйственная деятельность, ведущая к разрушению, искажению внешнего облика объекта культурного наследия, нарушающая его целостность и создающая угрозу его повреждения, разрушения или уничтожения;

искажение характеристик историко-культурного ландшафта, композиционно связанного с объектом культурного наследия;

вырубка деревьев, за исключением санитарных рубок; уничтожение травяного покрова;

установка на фасадах, крыше объекта культурного наследия кондиционеров, телеантенн, тарелок спутниковой связи, а также других средств технического обеспечения;

прокладка наземных и воздушных инженерных коммуникаций, кроме временных, необходимых для проведения работ по сохранению объекта культурного наследия;

размещение любых рекламных конструкций на объекте культурного наследия и его территории;

создание разрушающих вибрационных нагрузок динамическим воздействием на грунты в зоне их взаимодействия с объектом культурного наследия;

размещение временных построек, не связанных с проведением работ по сохранению объекта культурного наследия.