



## АДМИНИСТРАЦИЯ КУРСКОЙ ОБЛАСТИ

### КОМИТЕТ ПО ОХРАНЕ ОБЪЕКТОВ КУЛЬТУРНОГО НАСЛЕДИЯ КУРСКОЙ ОБЛАСТИ

#### П Р И К А З

от 07.10.2021

г. Курск

№ 01.1-08/618

**Об утверждении границ и режима использования территории объекта культурного наследия регионального значения «Братская могила воинов I-й авиадивизии, погибших в боях с немецко-фашистскими захватчиками в 1943 году. Захоронено 18 человек, установлено фамилии 7-ми человек. У могилы в 1964 г. установлена скульптура воина», 1943 г., расположенного по адресу: Курская область, Курский район, Клюквинский сельсовет, д. Халино**

В соответствии с Федеральным законом от 25 июня 2002 г. № 73-ФЗ «Об объектах культурного наследия (памятниках истории и культуры) народов Российской Федерации», Законом Курской области от 29 декабря 2005 г. № 120-ЗКО «Об объектах культурного наследия Курской области», пунктом 3.10 Положения о комитете по охране объектов культурного наследия Курской области, утвержденного постановлением Губернатора Курской области от 15.09.2020 № 274-пг, ПРИКАЗЫВАЮ:

**1. Утвердить:**

границы территории объекта культурного наследия регионального значения «Братская могила воинов I-й авиадивизии, погибших в боях с немецко-фашистскими захватчиками в 1943 году. Захоронено 18 человек, установлено фамилии 7-ми человек. У могилы в 1964 г. установлена скульптура воина», 1943 г., расположенного по адресу: Курская область, Курский район, Клюквинский сельсовет, д. Халино, согласно приложению № 1 к настоящему приказу;

режим использования территории объекта культурного наследия регионального значения «Братская могила воинов I-й авиадивизии, погибших в боях с немецко-фашистскими захватчиками в 1943 году. Захоронено 18 человек, установлено фамилии 7-ми человек. У могилы в 1964 г. установлена скульптура воина», 1943 г., расположенного по адресу:

Курская область, Курский район, Клюквинский сельсовет, д. Халино, согласно приложению № 2 к настоящему приказу.

2. Контроль за исполнением настоящего приказа возложить на начальника отдела разрешительной документации и учета объектов культурного наследия комитета по охране объектов культурного наследия Курской области А.И. Куткову.

Председатель комитета



И.А. Мусьял

Приложение № 1  
к приказу комитета по охране  
объектов культурного наследия  
Курской области  
от 07.12.2021 № 01.1-08/618

**Границы территории объекта культурного наследия регионального значения «Братская могила воинов I-й авиадивизии, погибших в боях с немецко-фашистскими захватчиками в 1943 году. Захоронено 18 человек, установлено фамилии 7-ми человек. У могилы в 1964 г. установлена скульптура воина», 1943 г., расположенного по адресу: Курская область, Курский район, Клюквинский сельсовет, д. Халино**




Границы территории объекта культурного наследия представляют собой замкнутый контур и проходят по часовой стрелке следующим образом:

- От точки А в восточном направлении до точки Б;
- От точки Б в южном направлении до точки В;
- От точки В в западном направлении до точки Г;
- От точки Г в северном направлении до исходной точки А.




**Карта (схема) границ территории объекта культурного наследия регионального значения «Братская могила воинов I-й авиадивизии, погибших в боях с немецко-фашистскими захватчиками в 1943 году. Захоронено 18 человек, установлено фамилии 7-ми человек. У могилы в 1964 г. установлена скульптура воина», 1943 г., расположенного по адресу: Курская область, Курский район, Клюквинский сельсовет, д. Халино**



**Условные обозначения:**

-  - объект культурного наследия
-  - территория объекта культурного наследия
-  - характерные поворотные точки границы территории объекта культурного наследия

**Территории:**

-  - древесно-кустарниковой и луговой растительности/прочие
-  - местных автодорог общего пользования, проезды, автостоянки с твердым покрытием
-  - границ земельных участков, состоящих на кадастровом учете

Приложение к границам территории объекта культурного наследия регионального значения «Братская могила воинов I-й авиадивизии, погибших в боях с немецко-фашистскими захватчиками в 1943 году. Захоронено 18 человек, установлено фамилии 7-ми человек. У могилы в 1964 г. установлена скульптура воина», 1943 г., расположенного по адресу: Курская область, Курский район, Клюквинский сельсовет, д. Халино

**Координаты характерных (поворотных) точек границ территории объекта культурного наследия регионального значения «Братская могила воинов I-й авиадивизии, погибших в боях с немецко-фашистскими захватчиками в 1943 году. Захоронено 18 человек, установлено фамилии 7-ми человек. У могилы в 1964 г. установлена скульптура воина», 1943 г., расположенного по адресу: Курская область, Курский район, Клюквинский сельсовет, д. Халино**

Сведения о местоположении границ объекта		
Координаты характерных (поворотных) точек в системе координат МСК-46		
Сведения о характерных точках границ объекта		
Обозначение характерных точек границ	Координаты, м	
	X	Y
1	423098,49	1307466,61
2	423096,86	1307473,15
3	423090,27	1307471,46
4	423092,03	1307464,97
1	423098,49	1307466,61

Приложение № 2  
к приказу комитета по охране  
объектов культурного наследия  
Курской области  
от 07.12.2021 № 01.1-28/618

**Режим**  
**использования территории объекта культурного наследия**  
**регионального значения «Братская могила воинов I-й авиадивизии,**  
**погибших в боях с немецко-фашистскими захватчиками в 1943 году.**  
**Захоронено 18 человек, установлено фамилии 7-ми человек. У могилы**  
**в 1964 г. установлена скульптура воина», 1943 г., расположенного по**  
**адресу: Курская область, Курский район, Клюквинский сельсовет,**  
**д. Халино**

На территории объекта культурного наследия

**разрешается:**

- проведение работ по сохранению объекта культурного наследия;
- проведение работ по благоустройству и озеленению территории объекта культурного наследия, оборудование территории элементами освещения, малыми архитектурными формами;
- применение при благоустройстве и оборудовании территории отделочных материалов и дорожных покрытий нейтральной цветовой гаммы и фактуры;
- дозахоронение останков, исторически связанных с объектом культурного наследия, найденных в ходе поисковых работ;

**запрещается:**

- хозяйственная деятельность любого вида, ведущая к разрушению, искажению исторического облика объекта культурного наследия, изменению уровня грунтовых вод;
- любое строительство, не связанное с восстановлением исторических утраченных элементов объекта культурного наследия;
- размещение любых рекламных конструкций на территории объекта культурного наследия;
- проведение любых земляных работ без опережающих археологических исследований;
- любое динамическое воздействие на грунты в зоне их взаимодействия с объектом культурного наследия, создающее разрушающие вибрационные нагрузки;
- самовольная посадка и вырубка насаждений, кроме санитарных рубок;

прокладка инженерных коммуникаций наземным и надземным способом, за исключением временных, необходимых для проведения ремонтно-реставрационных работ.