



**КОМИТЕТ ПО ОХРАНЕ ОБЪЕКТОВ КУЛЬТУРНОГО НАСЛЕДИЯ
КУРСКОЙ ОБЛАСТИ**

П Р И К А З

от 15.05.2023

№ 05.3-08/406

г. Курск

**Об утверждении предмета охраны объекта культурного наследия
регионального значения «Братская могила 17 мирных жителей,
казненных оккупантами», 1943 г., расположенного по адресу:
Курская область, Железногорский район, с. Макарово**

В соответствии с Федеральным законом от 25 июня 2002 года № 73-ФЗ «Об объектах культурного наследия (памятниках истории и культуры) народов Российской Федерации», Положением о комитете по охране объектов культурного наследия Курской области, утвержденным постановлением Губернатора Курской области от 15.09.2020 № 274-пг, ПРИКАЗЫВАЮ:

1. Утвердить прилагаемый предмет охраны объекта культурного наследия регионального значения «Братская могила 17 мирных жителей, казненных оккупантами», 1943 г., расположенного по адресу: Курская область, Железногорский район, с. Макарово.

2. Контроль за исполнением настоящего приказа возложить на начальника управления разрешительной документации и учета объектов культурного наследия комитета по охране объектов культурного наследия Курской области А.И. Куткову.

3. Приказ вступает в силу со дня его подписания.

Председатель комитета

И.А. Мусьял

УТВЕРЖДЕН
приказом комитета по охране
объектов культурного наследия
Курской области
от 15.05.2023 № 05.3-08/406

ПРЕДМЕТ ОХРАНЫ

**объекта культурного наследия регионального значения
«Братская могила 17 мирных жителей, казненных оккупантами»,
1943 г., расположенного по адресу: Курская область,
Железногорский район, с. Макарово**

Градостроительные характеристики объекта:

местоположение в структуре с. Макарово (в северо-западном направлении от села) Железногорского района Курской области, на территории гражданского кладбища.

Мемориальное значение объекта:

причастность к событиям Великой Отечественной войны 1941-1945 гг.

Объемно-пространственные характеристики объекта:

памятник в виде надгробной плиты из серого гранита, вертикально установленной, на невысоком ступенчатом постаменте, с мемориальной надписью, памятной доской и звездой в верхней части; постамент из двух параллелепипедов, украшенный филенками по периметру; форма надгробной плиты в виде перевернутой трапеции; плита в основании с закрытым цветником у подножья постамента;

мемориальная надпись на лицевой стороне: «Здесь захоронены жертвы фашизма - мирные жители с. Макарово, 1942»;

памятная доска на лицевой стороне памятника на заклепках с именами 19 погибших.

Конструктивные характеристики объекта:

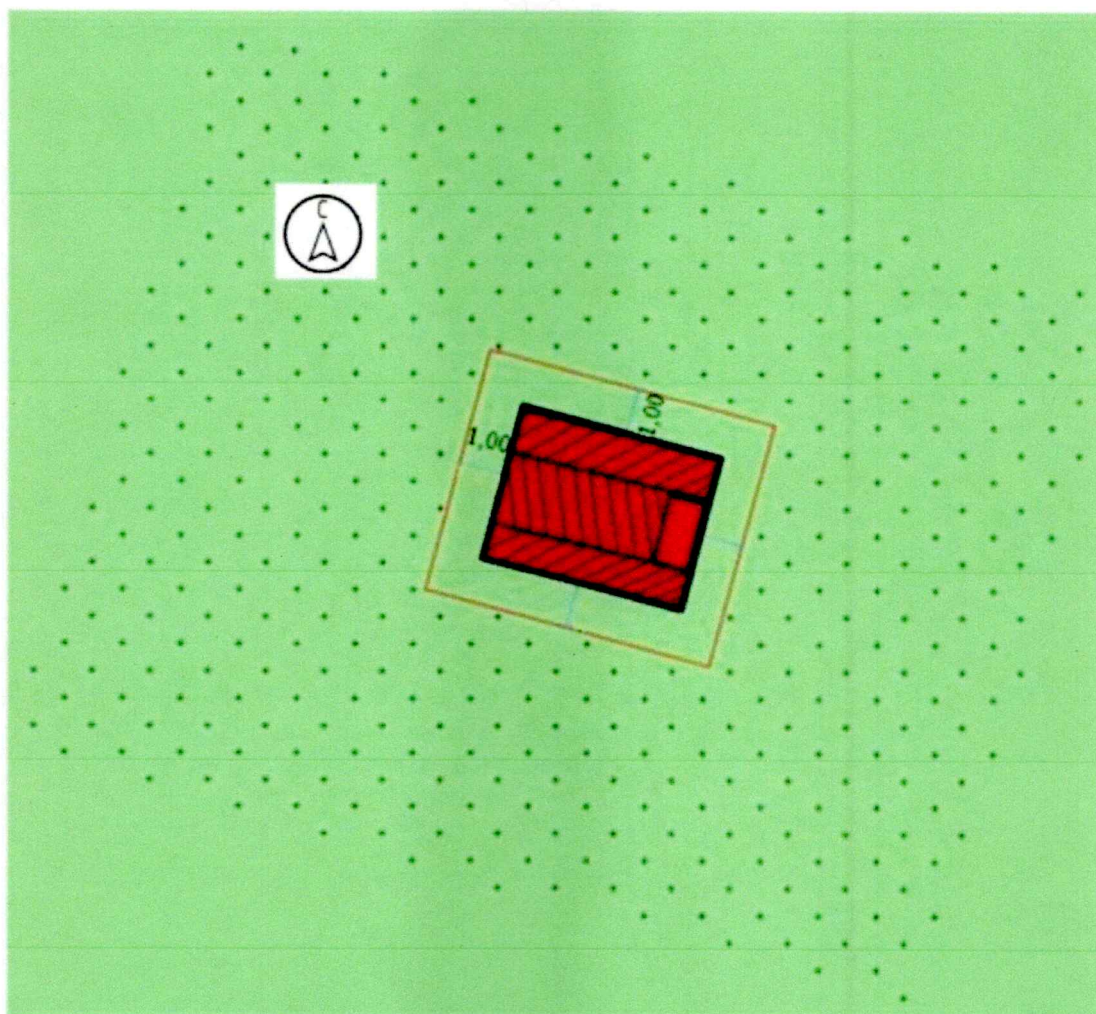
материал: серый мрамор, бетон, металл (уточняется по результатам реставрационных и лабораторных исследований);

габариты, конфигурация, материал, оформление памятника.

Пространственно-планировочные характеристики объекта:






расположение объекта на территории прямоугольного неогороженного участка, между оград соседних могил гражданского кладбища; тыльной стороной направлен на открытую местность, вблизи объекта культурного наследия регионального значения «Братская могила партизан и жителей дер. Макарово, расстрелянных немецко-фашистскими оккупантами в 1942 году. Памятник сооружен в 1952 году (количество захороненных не установлено)», 1942 г.




Схема предмета охраны объекта культурного наследия регионального значения «Братская могила 17 мирных жителей, казненных оккупантами», 1943 г., расположенного по адресу: Курская область, Железногорский район, с. Макарово



М 1:200

Используемые условные знаки и обозначения:

-  - объект культурного наследия регионального значения: «Братская могила 17 мирных жителей, казненных оккупантами», 1943 г. (Курская область, Железногорский район, с. Макарово)
-  - надгробная плита на постаменте с памятной доской
-  - плита основания
-  - закрытый цветник
-  - граница территории Объекта

№ п/п	Наименование предмета охраны	Описание предмета охраны	Графическое изображение
1.	<i>Градостроительные характеристики Объекта</i>	- местоположение в структуре Курской области, Железногорский район, с. Макарово (в северо- западном направлении от села), на территории гражданского кладбища.	 <p><i>Местоположение Объекта относительно с. Макарово</i></p>  <p><i>Местоположение Объекта в структуре гражданского кладбища</i></p>
2.	<i>Мемориальное значение Объекта</i>	- причастность к событиям Великой Отечественной войны 1941-1945 гг.	 <p><i>Схема положения советских войск в районе с. Макарово 5 июля- 23 августа 1943 г.</i></p>
3.	<i>Объемно- пространственные характеристики Объекта</i>	- памятник в виде надгробной плиты из серого гранита, вертикально	

установленной, на невысоком ступенчатом постаменте, с мемориальной надписью, памятной доской и звездой в верхней части; постамент из двух параллелепипедов, украшенный филленками по периметру; форма надгробной плиты в виде перевернутой трапеции; плита в основании с закрытым цветником у подножья постамента;

- мемориальная надпись на лицевой стороне: «Здесь захоронены жертвы фашизма - мирные жители с. Макарово, 1942»;
- памятная доска на лицевой стороне памятника на заклепках с именами 19 погибших.



Вид на памятник «Братская могила 17 мирных жителей, казненных оккупантами», 1943 г.



Вид на памятник с тыльной стороны




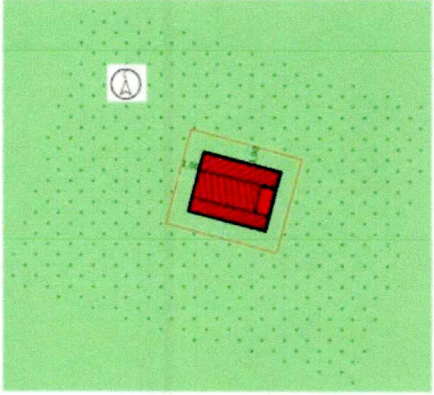
Вид на памятник на левую сторону



Вид на памятник с правой стороны



Мемориальные надписи и декоративные элементы

4.	<p><i>Конструктивные характеристики Объекта</i></p>	<p>- материал: материал: серый мрамор, бетон, металл (<i>уточняется по результатам реставрационных и лабораторных исследований</i>);</p> <p>- габариты, конфигурация, материал, оформление памятника.</p>	 <p><i>габариты, конфигурация, материал, оформление памятника</i></p>
5.	<p><i>Пространственно-планировочные характеристики Объекта</i></p>	<p>- расположение объекта на территории прямоугольного неогороженного участка, между оград соседний могил гражданского кладбища; тыльной стороной направлен на открытую местность, близи Братской могилы партизан и жителей дер. Макарово, расстрелянных немецко-фашистскими оккупантами в 1942 году.</p>	 <p>Использование условные знаки и обозначения:</p> <ul style="list-style-type: none"> - объект культурного наследия регионального значения: «Братская могила 17 мирных жителей, казненных оккупантами», 1942 г. (Курская область, Железногорский район, с. Макарово) - надгробная плита на постаменте с памятной доской - плита основания - закрытый цементак - граница территории Объекта <p style="text-align: right;">М 1:200</p>