



**КОМИТЕТ ПО ОХРАНЕ ОБЪЕКТОВ КУЛЬТУРНОГО НАСЛЕДИЯ
КУРСКОЙ ОБЛАСТИ**

П Р И К А З

от 29.05.2023

№ 05.3-08/434

г. Курск

О включении выявленного объекта культурного наследия «Здание железнодорожного вокзала станции Касторная-Восточная, конец XIX в.», расположенного по адресу: Курская область, Касторенский район, поселок городского типа Касторное, улица Будкова, дом 18, в единый государственный реестр объектов культурного наследия (памятников истории и культуры) народов Российской Федерации в качестве объекта культурного наследия регионального значения «Здание железнодорожного вокзала станции Касторная – Восточная» и утверждении границ его территории и режима использования земельного участка в границах территории

В соответствии с Федеральным законом от 25 июня 2002 года № 73-ФЗ «Об объектах культурного наследия (памятниках истории и культуры) народов Российской Федерации», Законом Курской области от 29 декабря 2005 года № 120-ЗКО «Об объектах культурного наследия Курской области», на основании акта государственной историко-культурной экспертизы от 31 марта 2023 года, выполненной аттестованным государственным экспертом В.В. Тарновским, ПРИКАЗЫВАЮ:

1. Включить выявленный объект культурного наследия «Здание железнодорожного вокзала станции Касторная-Восточная, конец XIX в.», расположенный по адресу: Курская область, Касторенский район, поселок городского типа Касторное, улица Будкова, дом 18, в единый государственный реестр объектов культурного наследия (памятников истории и культуры) народов Российской Федерации в качестве объекта культурного наследия регионального значения «Здание железнодорожного вокзала станции Касторная – Восточная», время создания – 1890-1910-е гг., вид объекта – памятник, расположенного по адресу: Курская область,

Касторенский район, поселок городского типа Касторное, улица Будкова, дом 18.

2. Утвердить прилагаемые границы территории объекта культурного наследия регионального значения, указанного в пункте 1 настоящего приказа.

3. Утвердить прилагаемый режим использования земельного участка в границах территории объекта культурного наследия регионального значения, указанного в пункте 1 настоящего приказа.

4. Исключить из перечня выявленных объектов культурного наследия, расположенных на территории Курской области, выявленный объект культурного наследия «Здание железнодорожного вокзала станции Касторная-Восточная, конец XIX в.», расположенный по адресу: Курская область, Касторенский район, поселок городского типа Касторное, улица Будкова, дом 18, числящийся под порядковым номером 883.

5. Контроль за исполнением настоящего приказа возложить на начальника управления разрешительной документации и учета объектов культурного наследия комитета по охране объектов культурного наследия Курской области А.И. Куткову.

Председатель комитета



И.А. Мусьял

УТВЕРЖДЕНЫ

приказом комитета по охране объектов
культурного наследия Курской области
от 29.05.2023 № 05,3-08/434

**Границы территории объекта культурного наследия
регионального значения «Здание железнодорожного вокзала
станции Касторная – Восточная», 1890-1910-е гг., расположенного
по адресу: Курская область, Касторенский район,
поселок городского типа Касторное, улица Будкова, дом 18**




Прохождение границы		Описание прохождения границы
от точки	до точки	
1	2	На юго-восток – 31,51 м;
2	3	На юго-запад – 51,15 м;
3	4	На северо-запад – 31,51 м;
4	1	На северо-восток в исходную точку – 51,16 м.

**Карта (схема) границ территории объекта культурного наследия
регионального значения «Здание железнодорожного вокзала
станции Касторная – Восточная», 1890-1910-е гг., расположенного
по адресу: Курская область, Касторенский район,
поселок городского типа Касторное, улица Будкова, дом 18**



Масштаб 1:700

Используемые условные знаки и обозначения:

-  - объект культурного наследия
-  - границы территории объекта культурного наследия
-  - обозначение характерной (поворотной) точки

Приложение к границам территории объекта культурного наследия регионального значения «Здание железнодорожного вокзала станции Касторная – Восточная», 1890-1910-е гг., расположенного по адресу: Курская область, Касторенский район, поселок городского типа Касторное, улица Будкова, дом 18

Координаты характерных (поворотных) точек границ территории объекта культурного наследия регионального значения «Здание железнодорожного вокзала станции Касторная – Восточная», 1890-1910-е гг., расположенного по адресу: Курская область, Касторенский район, поселок городского типа Касторное, улица Будкова, дом 18

Сведения о местоположении границ объекта			
Координаты характерных (поворотных) точек в системе координат МСК-46, зона 1			
Метод определения координат – метод спутниковых геодезических измерений (определений)			
Средняя квадратическая погрешность положения характерной точки (Mt), м = 0,10			
Сведения о характерных точках границ объекта			
Обозначение характерных точек границ	Координаты, м		Описание обозначения точки на местности (при наличии)
	X	Y	
1	431586,79	2225095,67	—
2	431583,40	2225127,00	—
3	431532,55	2225121,50	—
4	431535,93	2225090,17	—
1	431586,79	2225095,67	—

УТВЕРЖДЕН
приказом комитета по охране
объектов культурного наследия
Курской области
от 29.05.2023 № 05.3-08/434

**Режим
использования территории объекта культурного наследия
регионального значения «Здание железнодорожного вокзала
станции Касторная – Восточная», 1890-1910-е гг., расположенного
по адресу: Курская область, Касторенский район,
поселок городского типа Касторное, улица Будкова, дом 18**

На территории объекта культурного наследия регионального значения «Здание железнодорожного вокзала станции Касторная – Восточная», 1890-1910-е гг., расположенного по адресу: Курская область, Касторенский район, поселок городского типа Касторное, улица Будкова, дом 18

разрешается:

проведение работ по сохранению объекта культурного наследия или его отдельных элементов;

проведение работ по озеленению и благоустройству территории, производимых, в том числе с применением методов реставрации, направленных на формирование наиболее близкого к историческому восприятию объекта культурного наследия;

прокладка, реконструкция, ремонт дорог и элементов их обустройства, а также подземных инженерных коммуникаций и сооружений, не нарушающих целостность объекта культурного наследия и не создающих угрозы его повреждения, разрушения или уничтожения, угрозы пожара;

ведение хозяйственной деятельности, не противоречащей требованиям обеспечения сохранности объекта культурного наследия и позволяющей обеспечить функционирование объекта культурного наследия в современных условиях;

доступность объекта культурного наследия в целях его экспонирования, сохранения его традиционного визуального восприятия; реализация мер пожарной и экологической безопасности;

запрещается:

строительство объектов капитального строительства;

хозяйственная деятельность, ведущая к разрушению, искажению внешнего облика объекта культурного наследия, нарушающая его

целостность и создающая угрозу его повреждения, разрушения или уничтожения;

искажение характеристик историко-культурного ландшафта, композиционно связанного с объектом культурного наследия;

вырубка деревьев, за исключением санитарных рубок; уничтожение травяного покрова;

установка на фасадах, крыше объекта культурного наследия кондиционеров, телеантенн, тарелок спутниковой связи, а также других средств технического обеспечения;

прокладка наземных и воздушных инженерных коммуникаций, кроме временных, необходимых для проведения работ по сохранению объекта культурного наследия;

размещение любых рекламных конструкций на объекте культурного наследия и его территории;

создание разрушающих вибрационных нагрузок динамическим воздействием на грунты в зоне их взаимодействия с объектом культурного наследия;

размещение временных построек, не связанных с проведением работ по сохранению объекта культурного наследия.