



**КОМИТЕТ ПО ОХРАНЕ ОБЪЕКТОВ КУЛЬТУРНОГО НАСЛЕДИЯ
КУРСКОЙ ОБЛАСТИ**

П Р И К А З

от 15.05.2023

№ 05.3-08/402

г. Курск

**Об утверждении предмета охраны объекта культурного наследия
регионального значения «Место казни советских граждан
немецко-фашистскими захватчиками в 1941–1943 годах.
Памятный знак установлен в 1975 году», 1941–1943 гг.,
расположенного по адресу: Курская область, Курский район,
д. Щетинка Щетинского сельсовета (песчаный карьер)**

В соответствии с Федеральным законом от 25 июня 2002 года № 73-ФЗ «Об объектах культурного наследия (памятниках истории и культуры) народов Российской Федерации», Положением о комитете по охране объектов культурного наследия Курской области, утвержденным постановлением Губернатора Курской области от 15.09.2020 № 274-пг, ПРИКАЗЫВАЮ:

1. Утвердить прилагаемый предмет охраны объекта культурного наследия регионального значения «Место казни советских граждан немецко-фашистскими захватчиками в 1941–1943 годах. Памятный знак установлен в 1975 году», 1941–1943 гг., расположенного по адресу: Курская область, Курский район, д. Щетинка Щетинского сельсовета (песчаный карьер).

2. Контроль за исполнением настоящего приказа возложить на начальника управления разрешительной документации и учета объектов культурного наследия комитета по охране объектов культурного наследия Курской области А.И. Куткову.

3. Приказ вступает в силу со дня его подписания.

Председатель комитета

И.А. Мусьял

УТВЕРЖДЕН
приказом комитета по охране
объектов культурного наследия
Курской области
от 15.05.2023 № 05.3-08/402

ПРЕДМЕТ ОХРАНЫ

**объекта культурного наследия регионального значения
«Место казни советских граждан немецко-фашистскими
захватчиками в 1941–1943 годах. Памятный знак установлен
в 1975 году», 1941–1943 гг., расположенного по адресу:
Курская область, Курский район, д. Щетинка
Щетинского сельсовета (песчаный карьер)**

Градостроительные характеристики объекта:

местоположение в структуре Курского района Курской области, в центре д. Щетинка Щетинского сельсовета, вдоль автодороги Курск-Поныри, на небольшом холме-насыпи.

Мемориальное значение объекта:

причастность к событиям Великой Отечественной войны 1941-1945 гг.

Объемно-пространственные характеристики объекта:

памятный знак в виде надмогильного сооружения из железобетона, высотой 3,5 м, выполненного из двух частей, установленных перпендикулярно друг к другу, и символизирующего разрушенную стену;

постамент в основании, облицованный тротуарной плиткой серого цвета, высотой 0,27 м и размерами 2,75 x 2,78 м;

гранитная плита в правой передней части, под наклоном, с памятной надписью: «На этом месте захоронены жители г. Курска и Курской области, расстрелянные в период оккупации фашистскими варварами», изображением Вечного огня в нижней части и именами погибших мирных жителей, размером 0,5 x 1,0 м;

лестница из десяти ступеней, ведущая к постаменту с памятным знаком.

Конструктивные характеристики объекта:

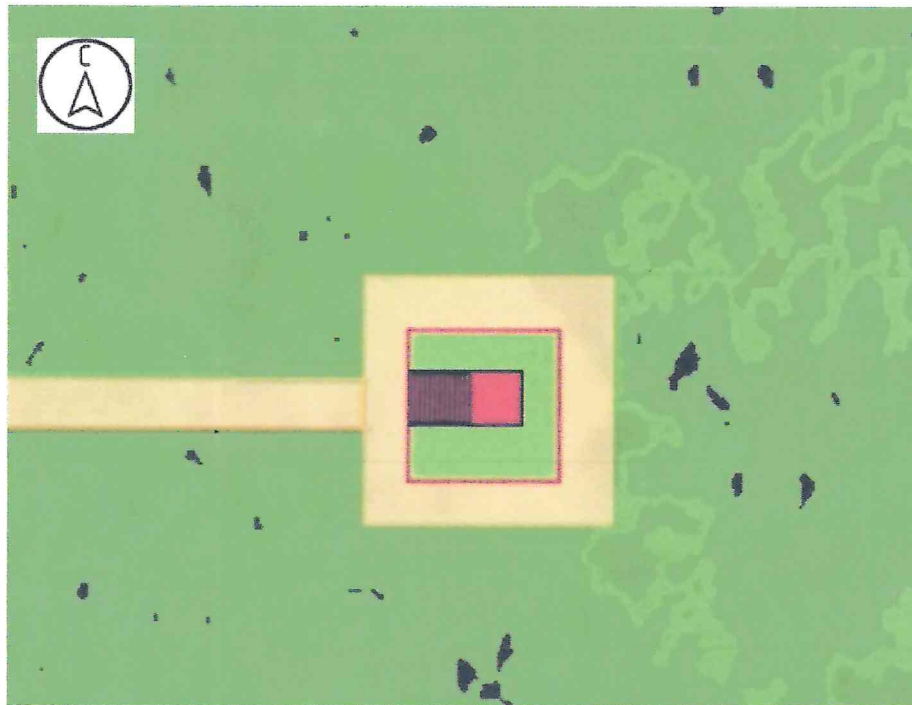
материал: железобетон, гранит (уточняется по результатам реставрационных и лабораторных исследований);

габариты, конфигурация, материал, оформление памятника.

Пространственно-планировочные характеристики объекта:







расположение объекта на территории неогороженного прямоугольного лесистого участка, с постаментом и скульптурой на центральной оси участка, на небольшом холме-насыпи, с лестницей, ведущей к памятному знаку, и мемориальной плитой с правой стороны участка.

Схема предмета охраны объекта культурного наследия регионального значения «Место казни советских граждан немецко-фашистскими захватчиками в 1941–1943 годах. Памятный знак установлен в 1975 году», 1941–1943 гг., расположенного по адресу: Курская область, Курский район, д. Щетинка Щетинского сельсовета (песчаный карьер)

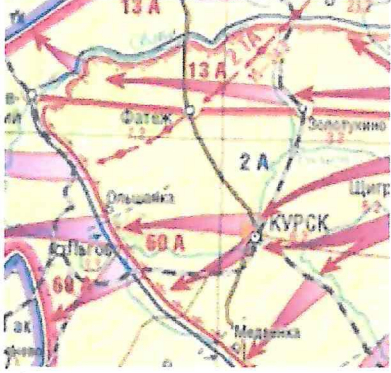



М 1:200

Используемые условные знаки и обозначения:

-  - объект культурного наследия регионального значения:
«Место казни советских граждан немецко-фашистскими захватчиками в 1941-1943 годах. Памятный знак установлен в 1975 году», 1941-1943 гг.
(Курская область, Курский район, д. Щетинка Щетинского сельсовета (песчаный карьер))
-  - граница территории Объекта
-  - лестница
-  - улично-дорожная сеть
-  - холм-насыпь
-  - озеленение территории (лесной массив)

№ п/п	Наименование предмета охраны	Описание предмета охраны	Графическое изображение
1.	<i>Градостроительные характеристики Объекта</i>	- местоположение в структуре Курской области, Курском районе, в центре д. Щетинка Щетинского сельсовета, вдоль автодороги Курск-Поныри, на небольшом холме-насыпи.	 <p data-bbox="954 734 1425 801"><i>Местоположение Объекта в структуре Курской области</i></p>  <p data-bbox="954 1205 1425 1263"><i>Местоположение Объекта в структуре д. Щетинка</i></p>
2.	<i>Мемориальное значение Объекта</i>	- причастность к событиям Великой Отечественной войны 1941-1945 гг.	

			 <p>Схема положения советских войск в районе д. Щеголово 13 января – 3 марта 1943 г.</p>
3.	<p><i>Объемно-пространственные характеристики Объекта</i></p>	<p>- памятный знак в виде надмогильного сооружения из железобетона, высотой 3,5 м, выполненного из двух частей, установленных перпендикулярно друг к другу, и символизирующего разрушенную стену; постамент в основании, облицованный тротуарной плиткой серого цвета, высотой 0,27 м и размерами 2,75x2,78 м;</p> <p>- гранитная плита в правой передней части, под наклоном, с памятной надписью: «На этом месте захоронены жители г. Курска и Курской области, расстрелянные в период оккупации фашистскими варварами», изображением Вечного огня в нижней части и именами погибших мирных жителей, размером 0,5x1,0 м;</p>	 <p>Вид на памятный знак «Место казни советских граждан немецко-фашистскими захватчиками в 1941-1943 годах. Памятный знак установлен в 1975 году»</p>  <p>Вид на памятник с правой стороны</p>

- лестница из десяти ступеней, ведущая к постаменту с памятным знаком.






Вид на памятник сзади



Вид на памятник с левой стороны



Вид на гранитную плиту с именами погибших

4.	<p><i>Конструктивные характеристики Объекта</i></p>	<p>- материал: железобетон, гранит (уточняется по результатам реставрационных и лабораторных исследований);</p> <p>- габариты, конфигурация, материал, оформление памятника.</p>	 <p><i>Материал</i></p>
5.	<p><i>Пространственно-планировочные характеристики Объекта</i></p>	<p>- расположение объекта на территории неогороженного лесистого участка, с постаментом и скульптурой на центральной оси участка, на небольшом холме-насыпи, с лестницей, ведущей к памятному знаку, и мемориальной плитой с правой стороны участка.</p>	 <p><i>Расположение Объекта</i></p>  <p>Местоположение объекта на территории неогороженного лесистого участка, с постаментом и скульптурой на центральной оси участка, на небольшом холме-насыпи, с лестницей, ведущей к памятному знаку, и мемориальной плитой с правой стороны участка.</p> <p> объект памятника (железобетон, гранит) граница территории неогороженного лесистого участка граница территории неогороженного лесистого участка территория неогороженного лесистого участка территория неогороженного лесистого участка </p>