

АДМИНИСТРАЦИЯ КУРСКОЙ ОБЛАСТИ

КОМИТЕТ ПО ОХРАНЕ ОБЪЕКТОВ КУЛЬТУРНОГО НАСЛЕДИЯ КУРСКОЙ ОБЛАСТИ

П Р И К А З

от 14.07.2022

№ 05.4-08/815

г. Курск

Об утверждении границ и режима использования территории объекта культурного наследия регионального значения «Братская могила воинов Советской Армии, погибших в сентябре 1943 года при освобождении села Коровяковка. Захоронено и установлено фамилий на 9 человек. Скульптура установлена в 1964 году», 1943 г., расположенного по адресу: Курская область, Глушковский район, с. Коровяковка

В соответствии с Федеральным законом от 25 июня 2002 г. № 73-ФЗ «Об объектах культурного наследия (памятниках истории и культуры) народов Российской Федерации», Законом Курской области от 29 декабря 2005 г. № 120-ЗКО «Об объектах культурного наследия Курской области», пунктом 3.10 Положения о комитете по охране объектов культурного наследия Курской области, утвержденного постановлением Губернатора Курской области от 15.09.2020 № 274-пг, ПРИКАЗЫВАЮ:

1. Утвердить:

границы территории объекта культурного наследия регионального значения «Братская могила воинов Советской Армии, погибших в сентябре 1943 года при освобождении села Коровяковка. Захоронено и установлено фамилий на 9 человек. Скульптура установлена в 1964 году», 1943 г., расположенного по адресу: Курская область, Глушковский район, с. Коровяковка, согласно приложению № 1 к настоящему приказу;

режим использования территории объекта культурного наследия регионального значения «Братская могила воинов Советской Армии, погибших в сентябре 1943 года при освобождении села Коровяковка. Захоронено и установлено фамилий на 9 человек. Скульптура установлена в 1964 году», 1943 г., расположенного по адресу: Курская область,

Глушковский район, с. Коровяковка, согласно приложению № 2 к настоящему приказу.

2. Контроль за исполнением настоящего приказа возложить на начальника отдела разрешительной документации и учета объектов культурного наследия комитета по охране объектов культурного наследия Курской области А.И. Куткову.

Председатель комитета



И.А. Мусьял

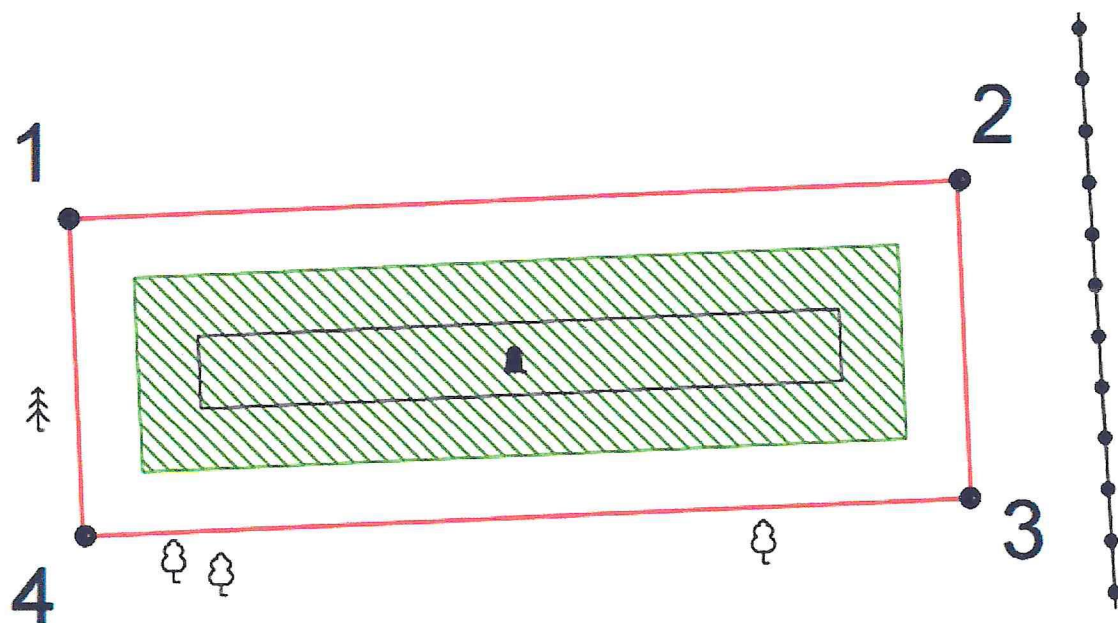
Приложение № 1
к приказу комитета по охране
объектов культурного наследия
Курской области
от 14.07.2022 № 05.4-08/815

Границы территории объекта культурного наследия регионального значения «Братская могила воинов Советской Армии, погибших в сентябре 1943 года при освобождении села Коровяковка. Захоронено и установлено фамилий на 9 человек. Скульптура установлена в 1964 году», 1943 г., расположенного по адресу: Курская область, Глушковский район, с. Коровяковка




Границы территории объекта культурного наследия представляют собой замкнутый контур и проходят по часовой стрелке следующим образом:

- от точки 1 в восточном направлении до точки 2;
- от точки 2 в южном направлении до точки 3;
- от точки 3 в западном направлении до точки 4;
- от точки 4 в северном направлении до исходной точки 1.

Карта (схема) границ территории объекта культурного наследия регионального значения «Братская могила воинов Советской Армии, погибших в сентябре 1943 года при освобождении села Коровяковка. Захоронено и установлено фамилий на 9 человек. Скульптура установлена в 1964 году», 1943 г., расположенного по адресу: Курская область, Глушковский район, с. Коровяковка



Условные обозначения:

-  - граница территории объекта культурного наследия
-  - граница территории объекта культурного наследия
-  1 - характерная (поворотная) точка границ территории объекта культурного наследия.
- 1.00 - расстояние от стены объекта культурного наследия (ОКН) до границы территории ОКН

Приложение к границам территории объекта культурного наследия регионального значения «Братская могила воинов Советской Армии, погибших в сентябре 1943 года при освобождении села Коровяковка. Захоронено и установлено фамилий на 9 человек. Скульптура установлена в 1964 году», 1943 г., расположенного по адресу: Курская область, Глушковский район, с. Коровяковка

Координаты характерных (поворотных) точек границ территории объекта культурного наследия регионального значения «Братская могила воинов Советской Армии, погибших в сентябре 1943 года при освобождении села Коровяковка. Захоронено и установлено фамилий на 9 человек. Скульптура установлена в 1964 году», 1943 г., расположенного по адресу: Курская область, Глушковский район, с. Коровяковка

№	X	Y	Длина	Угол
1	376 577,13	1 173 809,84	14,35	087°27'10"
2	376 577,77	1 173 824,18	5,18	177°27'10"
3	376 572,59	1 173 824,41	14,35	267°27'10"
4	376 571,95	1 173 810,07	5,18	357°27'10"
1	376 577,13	1 173 809,84		

Приложение № 2
к приказу комитета по охране
объектов культурного наследия
Курской области
от 14.07.2022 № 05.4-08/815

Режим
использования территории объекта культурного наследия
регионального значения «Братская могила воинов Советской Армии,
погибших в сентябре 1943 года при освобождении села Коровяковка.
Захоронено и установлено фамилий на 9 человек. Скульптура
установлена в 1964 году», 1943 г., расположенного по адресу:
Курская область, Глушковский район, с. Коровяковка

На территории объекта культурного наследия

разрешается:

- проведение работ по сохранению объекта культурного наследия;
- проведение работ по благоустройству и озеленению территории объекта культурного наследия, оборудование территории элементами освещения, малыми архитектурными формами;
- применение при благоустройстве и оборудовании территории отделочных материалов и дорожных покрытий нейтральной цветовой гаммы и фактуры;
- дозахоронение останков, исторически связанных с объектом культурного наследия, найденных в ходе поисковых работ;

запрещается:

- хозяйственная деятельность любого вида, ведущая к разрушению, искажению исторического облика объекта культурного наследия, изменению уровня грунтовых вод;
- любое строительство, не связанное с восстановлением исторических утраченных элементов объекта культурного наследия;
- размещение любых рекламных конструкций на территории объекта культурного наследия;
- проведение любых земляных работ без опережающих археологических исследований;
- любое динамическое воздействие на грунты в зоне их взаимодействия с объектом культурного наследия, создающее разрушающие вибрационные нагрузки;
- самовольная посадка и вырубка насаждений, кроме санитарных рубок;
- прокладка инженерных коммуникаций наземным и надземным способом, за исключением временных, необходимых для проведения ремонтно-реставрационных работ.