



**КОМИТЕТ ПО ОХРАНЕ ОБЪЕКТОВ КУЛЬТУРНОГО НАСЛЕДИЯ
КУРСКОЙ ОБЛАСТИ**

П Р И К А З

от 15.05.2023

№ 05.3-08/410

г. Курск

**Об утверждении предмета охраны объекта культурного наследия
регионального значения «Братская могила школьников,
казненных оккупантами», 1942 г., расположенного по адресу:
Курская область, Горшеченский район, с. Среднедорожное**

В соответствии с Федеральным законом от 25 июня 2002 года № 73-ФЗ «Об объектах культурного наследия (памятниках истории и культуры) народов Российской Федерации», Положением о комитете по охране объектов культурного наследия Курской области, утвержденным постановлением Губернатора Курской области от 15.09.2020 № 274-пг, ПРИКАЗЫВАЮ:

1. Утвердить прилагаемый предмет охраны объекта культурного наследия регионального значения «Братская могила школьников, казненных оккупантами», 1942 г., расположенного по адресу: Курская область, Горшеченский район, с. Среднедорожное.

2. Контроль за исполнением настоящего приказа возложить на начальника управления разрешительной документации и учета объектов культурного наследия комитета по охране объектов культурного наследия Курской области А.И. Куткову.

3. Приказ вступает в силу со дня его подписания.

Председатель комитета

И.А. Мусьял

УТВЕРЖДЕН
приказом комитета по охране
объектов культурного наследия
Курской области
от 15.05.2023 № 05.3-08/410

ПРЕДМЕТ ОХРАНЫ

**объекта культурного наследия регионального значения
«Братская могила школьников, казненных оккупантами»,
1942 г., расположенного по адресу: Курская область,
Горшеченский район, с. Среднедорожное**

Градостроительные характеристики объекта:

местоположение в структуре с. Среднедорожное Горшеченского района Курской области, юго-западная окраина села, на пологом, левом берегу р. Дорожная.

Мемориальное значение объекта:

причастность к событиям Великой Отечественной войны 1941-1945 гг.

Объемно-пространственные характеристики объекта:

надгробие в виде металлической сварной усеченной пирамиды высотой 1,5 м, на ножках, с жестяной звездой на шпиле;
открытый каменный цветник;
металлическая ограда из вертикальных прутьев высотой 1,0 м между металлическими столбиками с шарами;
участок со сторонами 4,0 x 4,0 м.

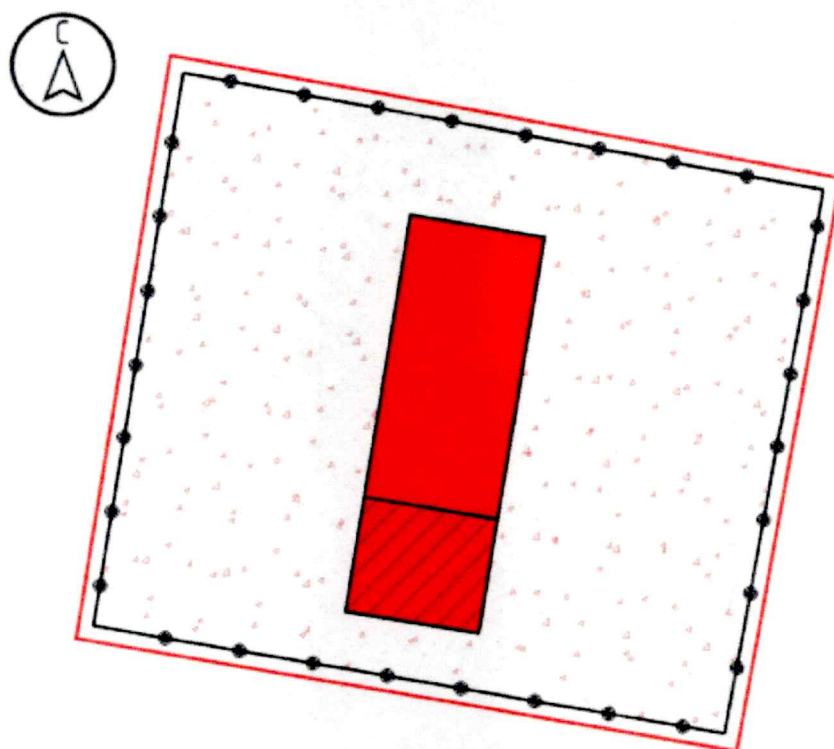
Конструктивные характеристики объекта:

материал: металл, камень (уточняется по результатам реставрационных и лабораторных исследований);
габариты, конфигурация, материал, оформление памятника.

Пространственно-планировочные характеристики объекта:







расположение объекта на открытом пространстве равнинной местности, на территории квадратного участка, обнесенного оградой.



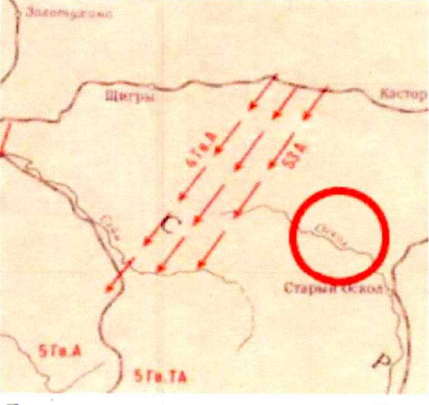
**Схема предмета охраны объекта культурного наследия
регионального значения «Братская могила школьников,
казненных оккупантами», 1942 г., расположенного по адресу:
Курская область, Горшеченский район, с. Среднедорожное**







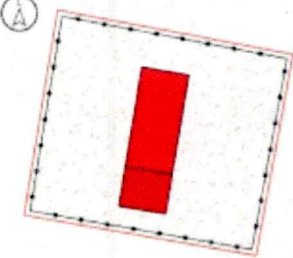
М 1:200

Используемые условные знаки и обозначения:

-  - объект культурного наследия регионального значения:
«Братская могила школьников, казненных оккупантами», 1942 г.
(Курская область, Горшеченский район, с. Среднедорожное)
-  - надгробие в виде металлической сварной усеченной пирамиды на ножках,
с жестяной звездой на шпиле
-  - открытый каменный цветник
-  - участок со сторонами 4,0х4,0 м
-  - граница территории Объекта (по ограде)
-  - ограда

№ п/п	Наименование предмета охраны	Описание предмета охраны	Графическое изображение
1.	Градостроительные характеристики Объекта	- местоположение в структуре Курской области, Горшеченского района, с. Среднедорожное, юго-западная окраина села на пологом, левом, берегу р. Дорожная.	 <p data-bbox="921 694 1395 761"><i>Местоположение Объекта в структуре с. Среднедорожное</i></p>  <p data-bbox="980 1108 1340 1176"><i>Местоположение Объекта на местности</i></p>
2.	Мемориальное значение Объекта	- причастность к событиям Великой Отечественной войны 1941-1945 гг.	 <p data-bbox="925 1601 1387 1691"><i>Схема положения советских войск в районе с. Среднедорожное 12 июля- 23 августа 1943 г.</i></p>

3.	<p><i>Объемно-пространственные характеристики Объекта</i></p>	<p>- надгробие в виде металлической сварной усеченной пирамиды высотой 1,5 м, на ножках, с жестяной звездой на шпиле;</p> <p>- открытый каменный цветник;</p> <p>- металлическая ограда из вертикальных прутьев высотой 1,0 м между металлическими столбиками с шарами;</p> <p>- участок со сторонами 4,0x4,0 м.</p>	 <p><i>Вид на надгробие и цветник «Братская могила школьников, казненных оккупантами», 1942 г.</i></p>  <p><i>надгробие в виде металлической сварной усеченной пирамиды на ножках, с жестяной звездой на шпиле</i></p>  <p><i>Ограда и участок</i></p>
4.	<p><i>Конструктивные характеристики Объекта</i></p>	<p>- материал: металл, камень (уточняется по результатам реставрационных и лабораторных исследований);</p> <p>- габариты, конфигурация, материал, оформление памятника.</p>	 <p><i>габариты, конфигурация, материал, оформление памятника</i></p>
5.	<p><i>Пространственно-планировочные</i></p>	<p>- расположение объекта на открытом пространстве</p>	

	<p>характеристики Объекта</p>	<p>равнинной местности, на территории квадратного участка, обнесенного оградой.</p>	 <p style="text-align: right;">М 1:200</p> <p>Используемые условные знаки и обозначения:</p> <ul style="list-style-type: none"> - объект культурного наследия регионального значения - объект культурного наследия федерального значения - участок со сторонами 4,0x4,0 м - граница территории Объекта (по оградке) - оградка
--	-----------------------------------	---	--