



АДМИНИСТРАЦИЯ КУРСКОЙ ОБЛАСТИ

КОМИТЕТ ПО ОХРАНЕ ОБЪЕКТОВ КУЛЬТУРНОГО НАСЛЕДИЯ КУРСКОЙ ОБЛАСТИ

П Р И К А З

от 24.11.2021

№ 01108/559

г. Курск

Об утверждении границ и режима использования территории объекта культурного наследия регионального значения «Братская могила советских воинов, погибших в боях с фашистскими захватчиками в 1943 г.», 1943 г., расположенного по адресу: Курская область, Солнцевский район, с. Бунино, улица Центральная

В соответствии с Федеральным законом от 25 июня 2002 г. № 73-ФЗ «Об объектах культурного наследия (памятниках истории и культуры) народов Российской Федерации», Законом Курской области от 29 декабря 2005 г. № 120-ЗКО «Об объектах культурного наследия Курской области», пунктом 3.10 Положения о комитете по охране объектов культурного наследия Курской области, утвержденного постановлением Губернатора Курской области от 15.09.2020 № 274-пг, ПРИКАЗЫВАЮ:

1. Утвердить:

границы территории объекта культурного наследия регионального значения «Братская могила советских воинов, погибших в боях с фашистскими захватчиками в 1943 г.», 1943 г., расположенного по адресу: Курская область, Солнцевский район, с. Бунино, улица Центральная, согласно приложению № 1 к настоящему приказу;

режим использования территории объекта культурного наследия регионального значения «Братская могила советских воинов, погибших в боях с фашистскими захватчиками в 1943 г.», 1943 г., расположенного по адресу: Курская область, Солнцевский район, с. Бунино, улица Центральная, согласно приложению № 2 к настоящему приказу.

2. Контроль за исполнением настоящего приказа возложить на начальника отдела разрешительной документации и учета объектов культурного наследия комитета по охране объектов культурного наследия Курской области А.И. Куткову.

Председатель комитета

И.А. Мусьял

Приложение № 1
к приказу комитета по охране
объектов культурного наследия
Курской области
от 24.11.2021 № 011-08/559

**Границы территории объекта культурного наследия
регионального значения «Братская могила советских воинов,
погибших в боях с фашистскими захватчиками в 1943 г.», 1943 г.,
расположенного по адресу: Курская область, Солнцевский район,
с. Бунино, улица Центральная**




Границы территории объекта культурного наследия представляют собой замкнутый контур и проходят по часовой стрелке следующим образом:



- От точки А в юго-восточном направлении до точки Б;
- От точки Б в юго-западном направлении до точки В;
- От точки В в северо-западном направлении до точки Г;
- От точки Г в северо-восточном направлении до исходной точки А.

**Карта (схема) границ территории объекта культурного наследия
 регионального значения «Братская могила советских воинов,
 погибших в боях с фашистскими захватчиками в 1943 г.», 1943 г.,
 расположенного по адресу: Курская область, Солнцевский район,
 с. Бунино, улица Центральная**



Условные обозначения:

-  - объект культурного наследия
-  - территория объекта культурного наследия
-  - характерные поворотные точки границы территории объекта культурного наследия

- Территории:
-  - древесно-кустарниковой и луговой растительности/прочие
 -  - местные автодороги общего пользования, проезды, автостоянки с твердым покрытием
 -  - границы земельных участков, состоящих на кадастровом учете

Приложение к границам территории объекта культурного наследия регионального значения «Братская могила советских воинов, погибших в боях с фашистскими захватчиками в 1943 г.», 1943 г., расположенного по адресу: Курская область, Солнцевский район, с. Бунино, улица Центральная

Координаты характерных (поворотных) точек границ территории объекта культурного наследия регионального значения «Братская могила советских воинов, погибших в боях с фашистскими захватчиками в 1943 г.», 1943 г., расположенного по адресу: Курская область, Солнцевский район, с. Бунино, улица Центральная

Сведения о местоположении границ объекта		
Координаты характерных (поворотных) точек в системе координат МСК-46		
Сведения о характерных точках границ объекта		
Обозначение характерных точек границ	Координаты, м	
	X	Y
1	400462,81	1333444,78
2	400457,83	1333454,38
3	400445,32	1333448,04
4	400450,56	1333438,62
1	400462,81	1333444,78

Приложение № 2
к приказу комитета по охране
объектов культурного наследия
Курской области
от 24.11.2021 № 011-08/559

Режим
использования территории объекта культурного наследия
регионального значения «Братская могила советских воинов,
погибших в боях с фашистскими захватчиками в 1943 г.», 1943 г.,
расположенного по адресу: Курская область, Солнцевский район,
с. Бунино, улица Центральная

На территории объекта культурного наследия

разрешается:

проведение работ по сохранению объекта культурного наследия;
проведение работ по благоустройству и озеленению территории
объекта культурного наследия, оборудование территории элементами
освещения, малыми архитектурными формами;
применение при благоустройстве и оборудовании территории
отделочных материалов и дорожных покрытий нейтральной цветовой
гаммы и фактуры;
дозахоронение останков, исторически связанных с объектом
культурного наследия, найденных в ходе поисковых работ;

запрещается:

хозяйственная деятельность любого вида, ведущая к разрушению,
искажению исторического облика объекта культурного наследия,
изменению уровня грунтовых вод;
любое строительство, не связанное с восстановлением исторических
утраченных элементов объекта культурного наследия;
размещение любых рекламных конструкций на территории объекта
культурного наследия;
проведение любых земляных работ без опережающих
археологических исследований;
любое динамическое воздействие на грунты в зоне их
взаимодействия с объектом культурного наследия, создающее
разрушающие вибрационные нагрузки;
самовольная посадка и вырубка насаждений, кроме санитарных
рубок;
прокладка инженерных коммуникаций наземным и надземным
способом, за исключением временных, необходимых для проведения
ремонтно-реставрационных работ.