



ЭКСПЕРТ

МАРТЫНОВ АЛЕКСАНДР ФЕДОРОВИЧ

Приказ Министерства культуры Российской Федерации от 17.07.2019 № 997 «Об аттестации экспертов по проведению государственной историко-культурной экспертизы»

А К Т
ГОСУДАРСТВЕННОЙ ИСТОРИКО-
КУЛЬТУРНОЙ ЭКСПЕРТИЗЫ

**АКТ ГОСУДАРСТВЕННОЙ ИСТОРИКО-КУЛЬТУРНОЙ
ЭКСПЕРТИЗЫ ДОКУМЕНТАЦИИ, ОБОСНОВЫВАЮЩЕЙ МЕРЫ ПО
ОБЕСПЕЧЕНИЮ СОХРАННОСТИ ОБЪЕКТА КУЛЬТУРНОГО
НАСЛЕДИЯ, ВКЛЮЧЕННОГО В ЕДИНЫЙ ГОСУДАРСТВЕННЫЙ
РЕЕСТР ОБЪЕКТОВ КУЛЬТУРНОГО НАСЛЕДИЯ (ПАМЯТНИКОВ
ИСТОРИИ И КУЛЬТУРЫ) НАРОДОВ РОССИЙСКОЙ ФЕДЕРАЦИИ:**

**«Раздел документации, обосновывающего меры по обеспечению
сохранности объекта культурного наследия, включенного в реестр,
выявленного объекта культурного наследия либо объекта, обладающего
признаками объекта культурного наследия, при проведении земляных,
мелиоративных, хозяйственных работ по использованию лесов и иных
работ в границах территории объекта культурного наследия на земельном
участке, непосредственно связанном с земельным участком в границах
территории объекта культурного наследия: «Мероприятия по
обеспечению сохранности объекта культурного наследия федерального
значения: «Здание Дворянского собрания», 1877 г. (г. Курск, ул. Сони́на, д.
4); «Собор», 1816-1826 гг., входящего в состав объекта культурного
наследия федерального значения «Ансамбль Знаменского монастыря» (г.
Курск, ул. Луначарского, д. 4); «Архиерейский дом», XIX в., входящего в
состав объекта культурного наследия федерального значения «Ансамбль
Знаменского монастыря» (г. Курск, ул. Луначарского, д. 6.**

**Регионального значения: «Мужская классическая гимназия», 1836-1844 гг.
(г. Курск, ул. Луначарского, 8); «Тускарные ворота» (г. Курск, ул.
Луначарского, д. 8). Выявленный объект археологического наследия
«Курск Детинец, 9,10,11-13,14-17 вв.», расположенный на территории г.
Курска, между ул. Дзержинского, ул. Володарского, ул. Сони́на, мыс при
слиянии реки Кур и Тускарь» в составе проектной документации по
объекту «Историко-художественная интерактивная экспозиция-панорама
«Курская битва»», расположенный по адресу: г. Курск, ул. Луначарского,
д. 8, здание литер В1»**

Настоящий акт государственной историко-культурной экспертизы
подготовлен в соответствии с Федеральным законом от 25.06.2002 № 73-
ФЗ «Об объектах культурного наследия (памятниках истории и культуры)
народов Российской Федерации», Положением о государственной

историко-культурной экспертизе, утвержденным постановлением Правительства Российской Федерации от 15.07.2009 № 569, на основании договора между заказчиком и экспертом, заключенного в письменной форме в соответствии с гражданским законодательством Российской Федерации.

Таблица 1

Дата начала проведения экспертизы	08.12.2021
Дата окончания проведения экспертизы	16.12.2021
Место проведения экспертизы	Россия, Курская область, г. Курск: ул. Сонины, д. 4; ул. Луначарского, д. 4; ул. Луначарского, д. 6; ул. Луначарского, 8; ул. Луначарского, д. 8; ул. Луначарского, д. 8, здание литер В1; Россия, Ивановская область, г. Иваново
Заказчик экспертизы	Областное бюджетное учреждение «Проектный институт гражданского строительства, планировки и застройки городов и поселков «КУРСКГРАЖДАНПРОЕКТ». Договор подряда от 08.12.2021 № 24.

СВЕДЕНИЯ ОБ ЭКСПЕРТЕ ГОСУДАРСТВЕННОЙ ИСТОРИКО-КУЛЬТУРНОЙ ЭКСПЕРТИЗЫ

Таблица 2

Фамилия, имя и отчество	Мартынов Александр Федорович
Образование	Высшее (техническое/специальное)
Специальность	Инженер (Электропривод и автоматика промышленных установок и технологических комплексов); г. Иваново (ИГЭУ); Специалист в области охраны объектов культурного наследия (программа профессиональной переподготовки с правом заниматься профессиональной деятельностью «Реставрация, экспертиза и менеджмент

	объектов культурного наследия»); г. Москва (АПРИКТ)
Учёная степень (звание)	Отсутствует
Стаж работы	Общий стаж 28 лет, из них 17 лет в сфере сохранения, использования, популяризации и государственной охраны объектов культурного наследия
Место работы, должность	Индивидуальный предприниматель Мартынов Александр Федорович; Общество с ограниченной ответственностью «ОРИОН», заместитель директора
Реквизиты решения Министерства культуры Российской Федерации об аттестации эксперта	Приказ Министерства культуры Российской Федерации от 17.07.2019 № 997 «Об аттестации экспертов по проведению государственной историко-культурной экспертизы»
Объекты экспертизы	а) выявленные объекты культурного наследия в целях обоснования целесообразности включения данных объектов в единый государственный реестр объектов культурного наследия (памятников истории и культуры) народов Российской Федерации; б) документы, обосновывающие включение объектов культурного наследия в реестр; в) документация или разделы документации, обосновывающие меры по обеспечению сохранности объекта культурного наследия либо объекта, обладающего признаками объекта культурного наследия, при проведении земляных, мелиоративных, хозяйственных работ, указанных в статье 30 Федерального закона от 25.06.2002 № 73-ФЗ работ по использованию лесов и иных работ в границах территории объекта культурного наследия либо на земельном участке, непосредственно связанном с земельным участком в границах территории

	объекта культурного наследия
Отношения эксперта государственной историко-культурной экспертизы и Заказчика	<p>Эксперт государственной историко-культурной экспертизы:</p> <ul style="list-style-type: none"> -не имеет родственных связей с Заказчиком экспертизы (далее - Заказчик) (его должностными лицами, работниками); -не состоит в трудовых отношениях с Заказчиком; -не имеет долговых или иных имущественных обязательств перед Заказчиком; -не владеет ценными бумагами, акциями (долями участия, паями в уставных капиталах) Заказчика; -не заинтересован в результатах исследований и решений, вытекающих из настоящего заключения экспертизы, с целью получения выгоды в виде денег, ценностей, иного имущества, услуг имущественного характера или имущественных прав для себя или третьих лиц
Сведения об обстоятельствах, повлиявших на процесс проведения и результаты государственной историко-культурной экспертизы	Обстоятельства, повлиявшие на процесс проведения и результаты государственной историко-культурной экспертизы, отсутствуют

**ИНФОРМАЦИЯ
О ТОМ, ЧТО В СООТВЕТСТВИИ С ЗАКОНОДАТЕЛЬСТВОМ
РОССИЙСКОЙ ФЕДЕРАЦИИ ЭКСПЕРТ ГОСУДАРСТВЕННОЙ
ИСТОРИКО-КУЛЬТУРНОЙ НЕСЕТ ОТВЕТСТВЕННОСТЬ ЗА
ДОСТОВЕРНОСТЬ СВЕДЕНИЙ, ИЗЛОЖЕННЫХ В ЗАКЛЮЧЕНИИ**

Я, нижеподписавшийся эксперт государственной историко-культурной экспертизы, Мартынов Александр Федорович, признаю свою ответственность за соблюдение принципов проведения государственной историко-культурной экспертизы, установленных статьей 29 Федерального закона от 25.06.2002 № 73-ФЗ «Об объектах культурного наследия (памятниках истории и культуры) народов Российской Федерации», за достоверность сведений, изложенных в заключении экспертизы, за обеспечение объективности, всесторонности и полноты проводимых исследований, обоснованности своих выводов, обеспечение конфиденциальности полученной при проведении экспертизы информации, за самостоятельность оценивания результатов исследований, полученных лично, а также за точность формулировок выводов в пределах своей компетенции.

ЦЕЛЬ ГОСУДАРСТВЕННОЙ ИСТОРИКО-КУЛЬТУРНОЙ ЭКСПЕРТИЗЫ

Обеспечение сохранности объектов культурного наследия федерального значения: «Здание Дворянского собрания», 1877 г. (г. Курск, ул. Сониная, д. 4); «Собор», 1816-1826 гг., входящего в состав объекта культурного наследия федерального значения «Ансамбль Знаменского монастыря» (г. Курск, ул. Луначарского, д. 4), «Архиерейский дом», XIX в., входящего в состав объекта культурного наследия федерального значения «Ансамбль Знаменского монастыря» (г. Курск, ул. Луначарского, д. 6); регионального значения: «Мужская классическая гимназия», 1836-1844 гг. (г. Курск, ул. Луначарского, 8) и «Тускарные ворота» (г. Курск, ул. Луначарского, д. 8), включенных в единый государственный реестр объектов культурного наследия (памятников истории и культуры) народов Российской Федерации, а также выявленного объекта культурного наследия «Курск Детинец, 9,10,11-13,14-17 вв.», расположенного на территории г. Курска, между ул. Дзержинского, ул. Володарского, ул. Сониная, мыс при слиянии реки Кур и Тускарь», при реализации проекта «Историко-художественная интерактивная экспозиция-панорама «Курская битва»», расположенный по адресу: г. Курск, ул. Луначарского, д. 8, здание литер В1.

ОБЪЕКТ ГОСУДАРСТВЕННОЙ ИСТОРИКО-КУЛЬТУРНОЙ ЭКСПЕРТИЗЫ

«Раздел документации, обосновывающего меры по обеспечению сохранности объекта культурного наследия, включенного в реестр, выявленного объекта культурного наследия либо объекта, обладающего признаками объекта культурного наследия, при проведении земляных, мелиоративных, хозяйственных работ по использованию лесов и иных работ в границах территории объекта культурного наследия на земельном участке, непосредственно связанном с земельным участком в границах территории объекта культурного наследия: «Мероприятия по обеспечению сохранности объекта культурного наследия федерального значения: «Здание Дворянского собрания», 1877 г. (г. Курск, ул. Сони́на, д. 4); «Собор», 1816-1826 гг., входящего в состав объекта культурного наследия федерального значения «Ансамбль Знаменского монастыря» (г. Курск, ул. Луначарского, д. 4); «Архиерейский дом», XIX в., входящего в состав объекта культурного наследия федерального значения «Ансамбль Знаменского монастыря» (г. Курск, ул. Луначарского, д. 6. Регионального значения: «Мужская классическая гимназия», 1836-1844 гг. (г. Курск, ул. Луначарского, 8); «Тускарные ворота» (г. Курск, ул. Луначарского, д. 8). Выявленный объект археологического наследия «Курск Детинец, 9,10,11-13,14-17 вв.», расположенный на территории г. Курска, между ул. Дзержинского, ул. Володарского, ул. Сони́на, мыс при слиянии реки Кур и Тускарь» в составе проектной документации по объекту «Историко-художественная интерактивная экспозиция-панорама «Курская битва»», расположенный по адресу: г. Курск, ул. Луначарского, д. 8, здание литер В1» (далее также - Проект обеспечения сохранности).

Автор Проекта обеспечения сохранности: Областное бюджетное учреждение «Проектный институт гражданского строительства, планировки и застройки городов и поселков «КУРСКГРАЖДАНПРОЕКТ» (Лицензия Минкультуры России МКРФ 19768 от 28.11.2019).

ПЕРЕЧЕНЬ ДОКУМЕНТОВ, ПРЕДСТАВЛЕННЫХ ЗАКАЗЧИКОМ ДЛЯ ПРОВЕДЕНИЯ ГОСУДАРСТВЕННОЙ

ИСТОРИКО-КУЛЬТУРНОЙ ЭКСПЕРТИЗЫ

«Раздел документации, обосновывающего меры по обеспечению сохранности объекта культурного наследия, включенного в реестр, выявленного объекта культурного наследия либо объекта, обладающего признаками объекта культурного наследия, при проведении земляных, мелиоративных, хозяйственных работ по использованию лесов и иных работ в границах территории объекта культурного наследия на земельном участке, непосредственно связанном с земельным участком в границах территории объекта культурного наследия: «Мероприятия по обеспечению сохранности объекта культурного наследия федерального значения: «Здание Дворянского собрания», 1877 г. (г. Курск, ул. Сони́на, д. 4); «Собор», 1816-1826 гг., входящего в состав объекта культурного наследия федерального значения «Ансамбль Знаменского монастыря» (г. Курск, ул. Луначарского, д. 4); «Архиерейский дом», XIX в., входящего в состав объекта культурного наследия федерального значения «Ансамбль Знаменского монастыря» (г. Курск, ул. Луначарского, д. 6. Регионального значения: «Мужская классическая гимназия», 1836-1844 гг. (г. Курск, ул. Луначарского, 8); «Тускарные ворота» (г. Курск, ул. Луначарского, д. 8). Выявленный объект археологического наследия «Курск Детинец, 9,10,11-13,14-17 вв.», расположенный на территории г. Курска, между ул. Дзержинского, ул. Володарского, ул. Сони́на, мыс при слиянии реки Кур и Тускарь» в составе проектной документации по объекту «Историко-художественная интерактивная экспозиция-панорама «Курская битва»», расположенный по адресу: г. Курск, ул. Луначарского, д. 8, здание литер В1» (дата разработки: 2021 г.):

1. Введение.

2. Общие данные об объектах культурного наследия:

2.1. Федерального значения:

-«Здание Дворянского собрания», 1877 г. (г. Курск, ул. Сони́на, д. 4);

-«Собор», 1816-1826 гг., входящего в состав объекта культурного наследия федерального значения «Ансамбль Знаменского монастыря» (г. Курск, ул. Луначарского, д. 4);

-«Архиерейский дом», XIX в., входящего в состав объекта культурного наследия федерального значения «Ансамбль Знаменского монастыря» (г. Курск, ул. Луначарского, д. 6).

2.2. Регионального значения:

-«Мужская классическая гимназия», 1836-1844 гг. (г. Курск, ул. Луначарского, 8);

-«Тускарные ворота» (г. Курск, ул. Луначарского, д. 8).

2.3. Выявленный объект археологического наследия «Курск Детинец, 9,10,11-13,14-17 вв.», расположенный на территории г. Курска, между ул. Дзержинского, ул. Володарского, ул. Сонины, мыс при слиянии реки Кур и Тускарь.

3. Краткие исторические сведения о территории проектирования.

4. Анализ территории и разделов проекта объекта «Историко-художественная интерактивная экспозиция-панорама «Курская битва»», (г. Курск, ул. Луначарского, д. 8, литер. В1).

5. Оценка воздействия проводимых работ на сохранность объектов культурного наследия: федерального значения: «Здание Дворянского собрания», 1877 г. (г. Курск, ул. Сонины, д. 4); «Собор», 1816-1826 гг., входящего в состав объекта культурного наследия федерального значения «Ансамбль Знаменского монастыря» (г. Курск, ул. Луначарского, д. 4); «Архиерейский дом», входящего в состав объекта культурного наследия федерального значения «Ансамбль Знаменского монастыря» (г. Курск, ул. Луначарского, д. 6). Регионального значения: «Мужская классическая гимназия», 1836-1844 гг., (г. Курск, ул. Луначарского, 8); «Тускарные ворота» (г. Курск, ул. Луначарского, д. 8). Выявленного объекта археологического наследия «Курск Детинец, 9,10,11-13,14-17 вв.», расположенного на территории г. Курска, между ул. Дзержинского, ул. Володарского, ул. Сонины, мыс при слиянии реки Кур и Тускарь.

6. Мероприятия по обеспечению сохранности объектов культурного наследия: федерального значения: «Здание Дворянского собрания», 1877 г., (г. Курск, ул. Сонины, д. 4); «Собор», 1816-1826 гг., входящего в состав объекта культурного наследия федерального значения «Ансамбль Знаменского монастыря» (г. Курск, ул. Луначарского, д. 4); «Архиерейский дом», входящего в состав объекта культурного наследия федерального значения «Ансамбль Знаменского монастыря» (г. Курск, ул. Луначарского, д. 6). Регионального

значения: «Мужская классическая гимназия», 1836-1844 гг., (г. Курск, ул. Луначарского, 8); «Тускарные ворота» (г. Курск, ул. Луначарского, д. 8). Выявленного объекта археологического наследия «Курск Детинец, 9,10,11-13,14-17 вв.», расположенный на территории г. Курска, между ул. Дзержинского, ул. Володарского, ул. Сонины, мыс при слиянии реки Кур и Тускарь.

7. Организация строительной площадки с учетом сохранения объектов культурного наследия: федерального значения: «Здание Дворянского собрания», 1877 г., (г. Курск, ул. Сонины, д. 4); «Собор», 1816-1826 гг., входящего в состав объекта культурного наследия федерального значения «Ансамбль Знаменского монастыря» (г. Курск, ул. Луначарского, д. 4); «Архиерейский дом», входящего в состав объекта культурного наследия федерального значения «Ансамбль Знаменского монастыря» (г. Курск, ул. Луначарского, д. 6). Регионального значения: «Мужская классическая гимназия», 1836-1844 гг., (г. Курск, ул. Луначарского, 8); «Тускарные ворота» (г. Курск, ул. Луначарского, д. 8). Выявленного объекта археологического наследия «Курск Детинец, 9,10,11-13,14-17 вв.», расположенный на территории г. Курска, между ул. Дзержинского, ул. Володарского, ул. Сонины, мыс при слиянии реки Кур и Тускарь.

8. Приложения:

-Копия лицензии;

-Копия письма комитета по охране объектов культурного наследия Курской области от 08.10.2021 № 05.1-01.1-23/2022;

-Постановление Администрации города Курска от 29.05.2020 «О выдаче градостроительного плана земельного участка по улице Луначарского 8»; Топоъемка земельного участка;

-Ситуационная схема Домовладения здания (строения) № 8 по улице Луначарского лит. В1;

-3Д –визуализация панорамы «Курская битва»;

-Фотографическое изображение объектов культурного наследия: федерального значения: «Здание Дворянского собрания», 1877 г., (г. Курск, ул. Сонины, д. 4); «Собор», 1816-1826 гг., входящего в состав объекта культурного наследия федерального значения «Ансамбль Знаменского монастыря» (г. Курск, ул. Луначарского, д. 4); «Архиерейский дом», входящего в состав объекта культурного наследия федерального значения «Ансамбль Знаменского

монастыря» (г. Курск, ул. Луначарского, д. 6). Регионального значения: «Мужская классическая гимназия», 1836-1844 гг., (г. Курск, ул. Луначарского, 8); «Тускарные ворота» (г. Курск, ул. Луначарского, д. 8). Выявленного объекта археологического наследия «Курск Детинец, 9,10,11-13,14-17 вв.», расположенный на территории г. Курска, между ул. Дзержинского, ул. Володарского, ул. Сонины, мыс при слиянии реки Кур и Тускарь.

-Акты визуального осмотра объектов культурного наследия: федерального значения: «Здание Дворянского собрания», 1877 г., (г. Курск, ул. Сонины, д. 4); «Собор», 1816-1826 гг., входящего в состав объекта культурного наследия федерального значения «Ансамбль Знаменского монастыря» (г. Курск, ул. Луначарского, д. 4); «Архиерейский дом», входящего в состав объекта культурного наследия федерального значения «Ансамбль Знаменского монастыря» (г. Курск, ул. Луначарского, д. 6). Регионального значения: «Мужская классическая гимназия», 1836-1844 гг., (г. Курск, ул. Луначарского, 8); «Тускарные ворота» (г. Курск, ул. Луначарского, д. 8). Выявленного объекта археологического наследия «Курск Детинец, 9,10,11-13,14-17 вв.», расположенный на территории г. Курска, между ул. Дзержинского, ул. Володарского, ул. Сонины, мыс при слиянии реки Кур и Тускарь.

СВЕДЕНИЯ О ПРОВЕДЕННЫХ ИССЛЕДОВАНИЯХ С УКАЗАНИЕМ ПРИМЕНЕННЫХ МЕТОДОВ, ОБЪЕМА И ХАРАКТЕРА ВЫПОЛНЕННЫХ РАБОТ И ИХ РЕЗУЛЬТАТОВ

1) Эксперт государственной историко-культурной экспертизы в процессе проведения экспертизы руководствовался следующими основными законодательными (нормативными) и техническими актами:

1.1. Градостроительным кодексом Российской Федерации;

1.2. Федеральным законом от 25.06.2002 № 73-ФЗ «Об объектах культурного наследия (памятниках истории и культуры) народов Российской Федерации»;

1.3. Постановлением Правительства Российской Федерации от 16.02.2008 № 87 «О составе разделов проектной документации и требованиях к их содержанию»;

1.4. Положением о государственной историко-культурной экспертизе, утвержденным постановлением Правительства Российской Федерации от 15.07.2009 № 569;

1.5. Положением о зонах охраны объектов культурного наследия (памятников истории и культуры) народов Российской Федерации, утвержденным постановлением Правительства Российской Федерации от 12.09.2015 № 972;

1.6. ГОСТ Р 21.101-2020 «Система проектной документации для строительства. Основные требования к проектной и рабочей документации»;

1.7. Законом Курской области от 29.12.2005 № 120-ЗКО «Об объектах культурного наследия Курской области» (в действующей редакции);

1.8. Методическими рекомендациями Мосгорнаследия по подготовке и согласованию документации по обеспечению сохранности объекта культурного наследия.

2) Эксперт государственной историко-культурной экспертизы:

2.1. Исследовал и проанализировал «Раздел документации, обосновывающего меры по обеспечению сохранности объекта культурного наследия, включенного в реестр, выявленного объекта культурного наследия либо объекта, обладающего признаками объекта культурного наследия, при проведении земляных, мелиоративных, хозяйственных работ по использованию лесов и иных работ в границах территории объекта культурного наследия на земельном участке, непосредственно связанном с земельным участком в границах территории объекта культурного наследия: «Мероприятия по обеспечению сохранности объекта культурного наследия федерального значения: «Здание Дворянского собрания», 1877 г. (г. Курск, ул. Сони́на, д. 4); «Собор», 1816-1826 гг., входящего в состав объекта культурного наследия федерального значения «Ансамбль Знаменского монастыря» (г. Курск, ул. Луначарского, д. 4); «Архиерейский дом», XIX в., входящего в состав объекта культурного наследия федерального значения «Ансамбль Знаменского монастыря» (г. Курск, ул. Луначарского, д. 6. Регионального значения: «Мужская классическая гимназия», 1836-1844 гг. (г. Курск, ул. Луначарского, 8); «Тускарные ворота» (г. Курск, ул. Луначарского, д. 8). Выявленный объект археологического наследия «Курск Детинец, 9,10,11-13,14-17 вв.», расположенный на территории г. Курска, между ул. Дзержинского, ул. Володарского, ул. Сони́на, мыс при слиянии реки Кур и Тускарь» в составе

проектной документации по объекту «Историко-художественная интерактивная экспозиция-панорама «Курская битва»», расположенный по адресу: г. Курск, ул. Луначарского, д. 8, здание литер В1», а также доводы и выводы, изложенные в Проекте обеспечения сохранности;

2.2. Провел натурный (визуальный) осмотр:

-объектов культурного наследия федерального значения: «Здание Дворянского собрания», 1877 г., (г. Курск, ул. Сониная, д. 4); «Собор», 1816-1826 гг., входящего в состав объекта культурного наследия федерального значения «Ансамбль Знаменского монастыря» (г. Курск, ул. Луначарского, д. 4); «Архиерейский дом», входящего в состав объекта культурного наследия федерального значения «Ансамбль Знаменского монастыря» (г. Курск, ул. Луначарского, д. 6);

-объектов культурного наследия регионального значения: «Мужская классическая гимназия», 1836-1844 гг., (г. Курск, ул. Луначарского, 8); «Тускарные ворота» (г. Курск, ул. Луначарского, д. 8);

-выявленного объекта культурного наследия «Курск Детинец, 9,10,11-13,14-17 вв.», расположенный на территории г. Курска, между ул. Держинского, ул. Володарского, ул. Сониная, мыс при слиянии реки Кур и Тускарь;

2.3. Провел натурный осмотр и осуществил фотофиксацию объекта реконструкции (г. Курск, ул. Луначарского, д. 8, здание литер В1), его территории и объектов культурного наследия (выявленного объекта культурного наследия) в составе Проекта обеспечения сохранности;

2.4. Изучил картографический и кадастровый материал;

2.5. Изучил комплекс технической документации и документов территориального планирования и градостроительного зонирования г. Курска;

2.6. Сопоставил полученные документы и экспертируемый Проект обеспечения сохранности с требованиями нормативных правовых актов в сфере государственной охраны объектов культурного наследия на предмет достаточности оснований для применения в отношении объектов культурного наследия и выявленных объектов культурного наследия;

2.7. Провел консультации со специалистами в области архитектуры и градостроительства, охраны объектов культурного наследия;

2.8. Исследовал информационные ресурсы Администрации Курской области, администрации города Курска и портал «Открытые данные»

Министерства культуры Российской Федерации относительно объектов культурного наследия, включенных в единый государственный реестр объектов культурного наследия (памятников истории и культуры) народов Российской Федерации, в том числе относительно правильности изложения основных реквизитов объектов культурного наследия и наличия сведений о документах государственного учета.

3) Эксперт государственной историко-культурной экспертизы ставит задачу решить вопрос относительно:

3.1. Полноты и достоверности исследований и выводов, выполненных в Проекте обеспечения сохранности;

3.2. Возможности или невозможности обеспечения сохранности:

-объектов культурного наследия федерального значения: «Здание Дворянского собрания», 1877 г., (г. Курск, ул. Сони́на, д. 4); «Собор», 1816-1826 гг., входящего в состав объекта культурного наследия федерального значения «Ансамбль Знаменского монастыря» (г. Курск, ул. Луначарского, д. 4); «Архиерейский дом», входящего в состав объекта культурного наследия федерального значения «Ансамбль Знаменского монастыря» (г. Курск, ул. Луначарского, д. 6);

-объектов культурного наследия регионального значения: «Мужская классическая гимназия», 1836-1844 гг., (г. Курск, ул. Луначарского, 8); «Тускарные ворота» (г. Курск, ул. Луначарского, д. 8);

-выявленного объекта культурного наследия «Курск Детинец, 9,10,11-13,14-17 вв.», расположенный на территории г. Курска, между ул. Дзержинского, ул. Володарского, ул. Сони́на, мыс при слиянии реки Кур и Тускарь,

при реализации проекта «Историко-художественная интерактивная экспозиция-панорама «Курская битва»», расположенный по адресу: г. Курск, ул. Луначарского, д. 8, здание литер В1 (далее также - объекты культурного наследия, расположенные на территории проектирования и на земельных участках с ней сопряженной);

4) По результатам проведенных натурных и камеральных исследований эксперт государственной историко-культурной экспертизы пришёл к выводу о том, что исследования проведены в объёме, необходимом для принятия вывода государственной историко-культурной экспертизы.

5) Эксперт изложил выводы государственной историко-культурной экспертизы и оформил акт государственной историко-культурной экспертизы. Акт государственной историко-культурной экспертизы подписал усиленной квалифицированной электронной подписью.

ФАКТЫ И СВЕДЕНИЯ, ВЫЯВЛЕННЫЕ И УСТАНОВЛЕННЫЕ В РЕЗУЛЬТАТЕ ПРОВЕДЕННЫХ ИССЛЕДОВАНИЙ

I. Натурные исследования (визуальный осмотр) объекта реконструкции (г. Курск, ул. Луначарского, д. 8, здание литер В1), его территории и объектов культурного наследия (выявленного объекта культурного наследия) в составе Проекта обеспечения сохранности

В ходе проведения государственной историко-культурной экспертизы проведены натурные исследования (визуальный осмотр) объекта реконструкции (г. Курск, ул. Луначарского, д. 8, здание литер В1), его территории и объектов культурного наследия (выявленного объекта культурного наследия) в составе Проекта обеспечения сохранности. Установлено.

1) Объектом реконструкции является существующее здание заводского корпуса (г. Курск, ул. Луначарского, д. 8, здание литер В1). Здание представляет собой производственный корпус, прямоугольный в плане, переменной этажности, размеры в осях 36,0х96,38м. Конструктивно здание состоит из двух блоков:

1-й блок: 6-этажное здание, прямоугольной формы (12,0х36,0 м.) с функцией: размещение административных, санитарно-бытовых и производственных помещений. Конструктивная схема – сборный железобетонный каркас с колоннами и ригелями, перекрытия из сборных железобетонных ребристых плит. В торцах блока расположены лестничные клетки с несущими кирпичными стенами. Стена, смежная со вторым блоком, выполнена из кирпича на собственном фундаменте. Наружное стеновое ограждение по продольной стороне блока выполнено из навесных керамзитобетонных панелей, закрепленных на колоннах каркаса. Верхний этаж блока является надстройкой, выполненной в процессе эксплуатации здания. Стены этажа выполнены из кирпича. Кирпичная кладка сложена по парапетам,

в том числе по парапетным керамзитобетонным панелям. Доступ на этаж осуществляется по наружным техническим лестницам. Крыша блока выполнена в виде двухскатной кровли с покрытием из кровельной стали, стропильная система выполнена в виде металлических ферм, чердачное перекрытие выполнено по металлическим балкам и прогонам в виде настила из асбестоцементных плоских листов, в качестве утепления устроена засыпка из шлака.








2-й блок: 4-х этажное здание прямоугольной формы (83,4х36,0 м.) с функцией: размещение производственных помещений. Конструктивная схема – сборный железобетонный каркас с колоннами и ригелями, перекрытия из сборных железобетонных ребристых плит. Наружные стеновые ограждения нижних двух этажей выполнены из кирпича. Этажи врезаны в грунт одной стороной, другая сторона полностью открыта, площадь этажей меньше, чем у вышележащих. Стеновые ограждения верхних двух этажей выполнены из навесных керамзитобетонных панелей, закрепленных на колоннах каркаса, некоторые участки выполнены из кирпича. В данных этажах изначально было предусмотрено ленточное остекление большой площади, которое в процессе эксплуатации было частично заложено кирпичом. Кровельный пирог из наплаваемых рулонных битумных материалов по цементно-песчаной стяжке и слою керамзитового гравия.

С северо-восточной стороны к основному корпусу примыкает кирпичная пристройка с покрытием из кровельной стали по металлическим балкам. С юго-восточной стороны к зданию пристроена бетонная рампа. С юго-западной стороны расположен переход, соединяющий здание с соседним корпусом. Переход выполнен из двух металлических ферм на металлических опорах, перекрытие из железобетонных ребристых плит с монолитными участками, стеновое ограждение частично из керамзитобетонных стеновых панелей, частично из кирпича. Переход присоединен к реконструируемому зданию в уровне четвертого этажа, к соседнему корпусу – в уровне второго этажа.



Рис. 1: Территория исследования с объектами культурного наследия на карте Google Earth Pro

Условные обозначения:

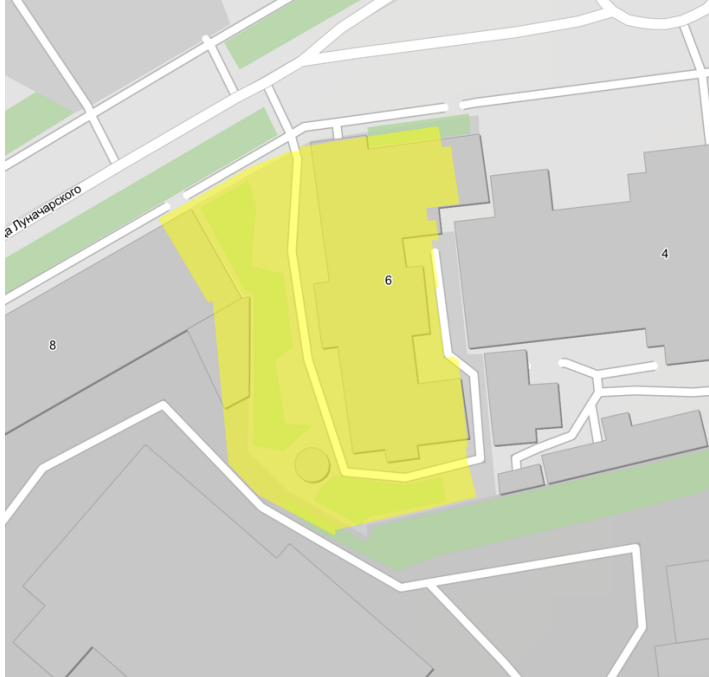
	-«Здание Дворянского собрания», 1877 г. (г. Курск, ул. Сони́на, д. 4)
	-«Мужская классическая гимназия» 1836-1844 гг. (г. Курск, ул. Луначарского, 8)
	-«Архиерейский дом», XIX в. (г. Курск, ул. Луначарского, д. 6)
	-«Тускарные ворота» (г. Курск, ул. Луначарского, д. 8)
	-Проектируемый объект
	-«Собор», 1816-1826 гг. (г. Курск, ул. Луначарского, д. 4)
	-«Курск Детинец, 9,10,11-13,14-17 вв.», расположенный на территории города Курска, между ул. Дзержинского, ул. Володарского, ул. Сони́на, мыс при слиянии реки Кур и Тускарь

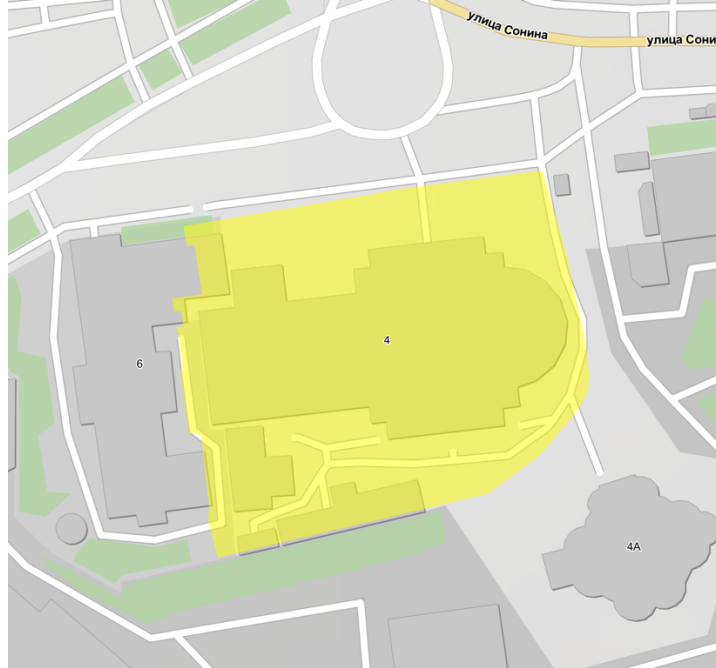
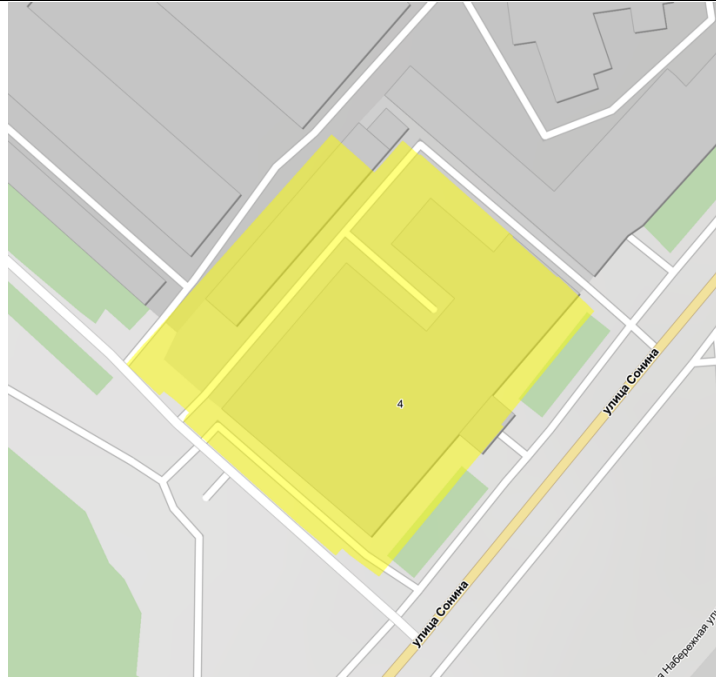
2) Объекты культурного наследия, расположенные на территории проектирования и на земельных участках с ней сопряженной, находятся в нормативном уровне технического состояния (категория технического состояния, при которой количественные и качественные значения параметров всех критериев оценки технического состояния строительных конструкций объекта соответствуют требованиям строительных норм и правил (пункт 3.5 ГОСТ Р 55567-2013 «Порядок организации и ведения инженерно-технических исследований на объектах культурного наследия. Памятники истории и культуры»)).

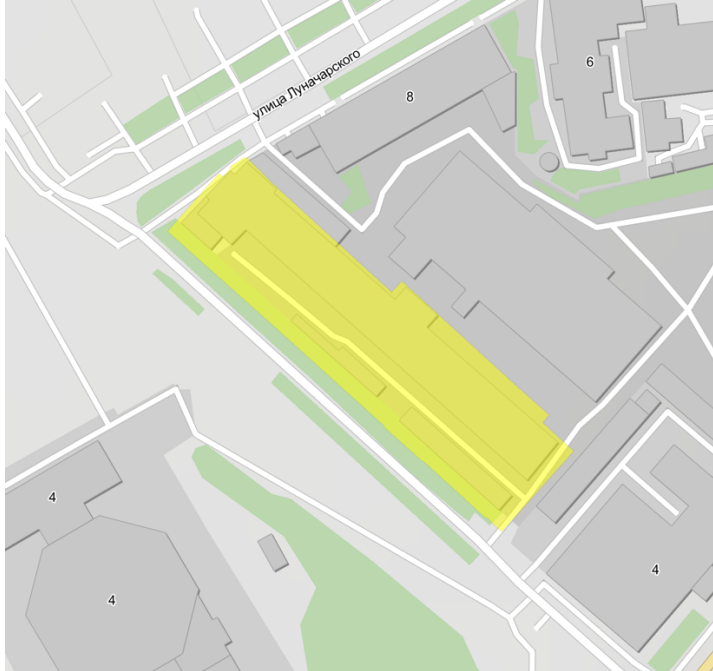

Состояние объектов культурного наследия, расположенных на территории проектирования и на земельных участках с ней сопряженной, подтверждается актами визуального осмотра, которые выполнены в ходе подготовки Проекта обеспечения сохранности.

3) Современное землепользование:

Таблица 3

№	Кадастровый номер	Реквизиты и характеристики	Участок
1	Земельный участок: 46:29:102261:6	Курская обл., г. Курск, ул. Луначарского, дом 6; площадь уточненная: 3 331 кв. м; Разрешенное использование: для эксплуатации музея: Форма собственности: Собственность публично-правовых образований	

2	<p>Земельный участок: 46:29:102261:5</p>	<p>Курская обл., г. Курск, ул. Луначарского, 4; Площадь уточненная: 5 716 кв. м; Разрешенное использование: для проведения культовых религиозных обрядов и церемоний</p>	
3	<p>Земельный участок: 46:29:102261:3</p>	<p>Курская обл., г. Курск, ул. Сони́на, дом 4; Площадь уточненная: 5 510 кв. м; Разрешенное использование: Культурное развитие Форма собственности: Собственность публично-правовых образований</p>	

4		<p>Курская обл., г. Курск, ул. Луначарского, д. 8 (строение 8); Площадь уточненная: 6 547 кв. м; Разрешенное использование: производственная деятельность Форма собственности: Частная собственность</p>	
5	<p>Земельный участок: 46:29:102261:7 2</p>	<p>Курская обл., г. Курск, ул. Луначарского, д. 8; Площадь уточненная: 2 201 кв. м.; Разрешенное использование: производственная деятельность Форма собственности: Частная собственность</p>	

6	Земельный участок: 46:29:102261:7 3	Курская обл., г. Курск, ул. Луначарского, д. 8; Площадь уточненная: 8 882 кв. м.; Разрешенное использование: производственная деятельность Форма собственности: Частная собственность	
---	---	--	--

4) По состоянию на 15.12.2021 работы по реализации проекта по объекту «Историко-художественная интерактивная экспозиция-панорама «Курская битва»», расположенный по адресу: г. Курск, ул. Луначарского, д. 8, здание литер В1», не проводятся.

II. Камеральные исследования сведений и материалов, изложенных в экспертируемом Проекте обеспечения сохранности

1) Установлено.

«Раздел документации, обосновывающего меры по обеспечению сохранности объекта культурного наследия, включенного в реестр, выявленного объекта культурного наследия либо объекта, обладающего признаками объекта культурного наследия, при проведении земляных, мелиоративных, хозяйственных работ по использованию лесов и иных работ в границах территории объекта культурного наследия на земельном участке, непосредственно связанном с земельным участком в границах территории объекта культурного наследия: «Мероприятия по обеспечению сохранности объекта культурного наследия федерального значения: «Здание Дворянского собрания», 1877 г. (г. Курск, ул. Сониная, д. 4); «Собор», 1816-1826 гг., входящего в состав объекта культурного наследия федерального значения «Ансамбль Знаменского монастыря» (г. Курск, ул. Луначарского, д. 4);

«Архиерейский дом», XIX в., входящего в состав объекта культурного наследия федерального значения «Ансамбль Знаменского монастыря» (г. Курск, ул. Луначарского, д. 6. Регионального значения: «Мужская классическая гимназия», 1836-1844 гг. (г. Курск, ул. Луначарского, 8); «Тускарные ворота» (г. Курск, ул. Луначарского, д. 8). Выявленный объект археологического наследия «Курск Детинец, 9,10,11-13,14-17 вв.», расположенный на территории г. Курска, между ул. Дзержинского, ул. Володарского, ул. Сонины, мыс при слиянии реки Кур и Тускарь» в составе проектной документации по объекту «Историко-художественная интерактивная экспозиция-панорама «Курская битва»», расположенный по адресу: г. Курск, ул. Луначарского, д. 8, здание литер В1», разработан на основании:

-письма управления Администрации Курской области по охране объектов культурного наследия от 02.06.2021 № 01.1-23/1036;

-требований пункта 3 статьи 36 Федерального закона от 25.06.2002 № 73-ФЗ «Об объектах культурного наследия (памятниках истории и культуры) народов Российской Федерации»;

-Федерального закона от 24.07.2007 № 221-ФЗ «О государственном кадастре недвижимости»;

-Градостроительного кодекса Российской Федерации от 29.12.2004 № 190-ФЗ;

-Земельного кодекса Российской Федерации от 25.10.2001 № 136-ФЗ;

-Постановления Правительства Российской Федерации от 12.09.2015 № 972 «Об Утверждении Положения о зонах охраны объектов культурного наследия (памятников истории и культуры) народов Российской Федерации и о признании утратившим силу отдельных положений нормативных правовых актов Правительства Российской Федерации»;

-Постановления Правительства Российской Федерации от 16.02.2008 № 87 «О составе разделов проектной документации и требованиях к их содержанию»;

-Закона Курской области от 29.12. 2005 № 120-ЗКО «Об объектах культурного наследия в Курской области»;

-ГОСТ Р 55528-2013 «Состав и содержание научно-проектной документации по сохранению объектов культурного наследия. Памятники истории и культуры»;

-ГОСТ Р 59113-2020 «Сохранение объектов культурного наследия. Производство работ. Подготовительные работы и инженерная подготовка территории объекта. Общие положения»;

-ГОСТ Р 55567-2013 «Порядок организации и ведения инженерно-технических исследований на объектах культурного наследия. Памятники истории и культуры. Общие требования»;

-ГОСТ Р 55935-2013 «Состав и порядок разработки научно-проектной документации на выполнение работ по сохранению объектов культурного наследия - произведений ландшафтной архитектуры и садово-паркового искусства»;

-ГОСТ Р 56198-2014 «Мониторинг технического состояния объектов культурного наследия. Недвижимые памятники. Общие требования»;

-Положения о государственной историко-культурной экспертизе, утвержденного постановлением Правительства Российской Федерации от 15.07.2009 № 569.

2) Установлено.

В Проекте обеспечения сохранности проводятся исчерпывающие исторические материалы относительно:

-объектов культурного наследия федерального значения: «Здание Дворянского собрания», 1877 г., (г. Курск, ул. Сони́на, д. 4); «Собор», 1816-1826 гг., входящего в состав объекта культурного наследия федерального значения «Ансамбль Знаменского монастыря» (г. Курск, ул. Луначарского, д. 4); «Архиерейский дом», входящего в состав объекта культурного наследия федерального значения «Ансамбль Знаменского монастыря» (г. Курск, ул. Луначарского, д. 6);

-объектов культурного наследия регионального значения: «Мужская классическая гимназия», 1836-1844 гг., (г. Курск, ул. Луначарского, 8); «Тускарные ворота» (г. Курск, ул. Луначарского, д. 8);

-выявленного объекта культурного наследия «Курск Детинец, 9,10,11-13,14-17 вв.», расположенный на территории г. Курска, между ул. Дзержинского, ул. Володарского, ул. Сони́на, мыс при слиянии реки Кур и Тускарь.

Кроме того, приводятся исторические планы, фотодокументы, описания памятников и выписки из ЕГРН, документы технической инвентаризации и документы государственного учета (акты о постановке на охрану, охранные

обязательства, решения об утверждении охранных зон, приказы Минкультуры России о регистрации объектов в ЕГРОКН), имеющие важное значения для разработки Проекта обеспечения сохранности и подготовки настоящего акта. К таким документами относим документы об установлении предметов охраны и границ территорий. К важной информации относим письмо регионального регулятора, в котором отражена позиция относительно защитной зоны. Так, согласно письму управления Администрации Курской области по охране объектов культурного наследия от 02.06.2021 № 01.1-23/1036:

«Испрашиваемый земельный участок с кадастровым номером 46:29:102261:73, расположенный по адресу: г. Курск, ул. Луначарского, 8, в настоящее время, находится в охранной зоне исторического ядра города, ограниченной улицами Луначарского, Сони́на и бровкой склона, обращённого к цирку, в границах заповедных районов, а также в зоне охраны участков исторического культурного слоя, установленной Решением исполнительного комитета Курского областного Совета народных депутатов от 15.03.1990 г. № 78 «Об установлении зон охраны памятников истории и культуры г. Курска».

Охранная зона детинца, квартал в центральной части города, ограниченный улицами Луначарского, Сони́на и бровкой склона, обращённого к цирку. Очертания квартала близки к контуру крепостных стен. С юго-восточной стороны граница охранной зоны проходит по берегу р. Тускарь до слияния с р. Кур, с юго-запада - по подошве склона холма...

... Кроме того, от объекта культурного наследия регионального значения «Тускарные ворота», посл. четверть XIX века (г. Курск, ул. Луначарского, д. 8) (границы территории утверждены приказом комитета по охране объектов культурного наследия Курской области от 03.09.2021 № 01.1-08/395) согласно ст. 34.1 Федерального закона от 25.06.2002 г. № 73-ФЗ «Об объектах культурного наследия (памятниках истории и культуры) народов Российской Федерации», распространяются защитные зоны...

...Дополнительно сообщаем, что в настоящее время разработан и находится в стадии рассмотрения Министерством культуры Российской Федерации проект объединенной зоны охраны объектов культурного наследия, расположенных на территории центрального ядра исторической части города Курска, в границах улиц Тускарная, Мирная, Володарского, Марата, Урицкого, Радищева, Держинского, Добролюбова, 1-я Кожевенная, 2-я Кожевенная, 9-е

Января, Стрелецкая Набережная, Бочаровская, ВЧК, куда входит испрашиваемый земельный участок с кадастровым номером 46:29:102261:73.»

3) Проект обеспечения сохранности содержит достаточные сведения (документы), текстовые и графические материалы, необходимые эксперту государственной историко-культурной экспертизы для оценки влияния работ по реализации проекта по объекту «Историко-художественная интерактивная экспозиция-панорама «Курская битва» (г. Курск, ул. Луначарского, д. 8, здание литер В1)» на объекты культурного наследия, расположенные на территории проектирования и на земельных участках с ней сопряженной, их конструкции и визуальное восприятие.

4) Автором Проекта обеспечения сохранности верно идентифицированы объекты культурного наследия, расположенные на территории проектирования и на земельных участках с ней сопряженной, в частности приводится его наименование, время создания (возникновения) объекта, адрес (местонахождение) объекта, объектный состав и документы государственного учета. Экспертом сверены изложенные данные в данными ЕГРОКН (портал «Открытые данные» Минкультуры России).

5) Экспертом проведена сверка приведенных в Проекте обеспечения сохранности материалов с библиографическими, картографическими и иными материалами.

6) Проект обеспечения сохранности содержит основные этапы реализации проекта по объекту «Историко-художественная интерактивная экспозиция-панорама «Курская битва» (г. Курск, ул. Луначарского, д. 8, здание литер В1)», необходимые исследования и выводы.

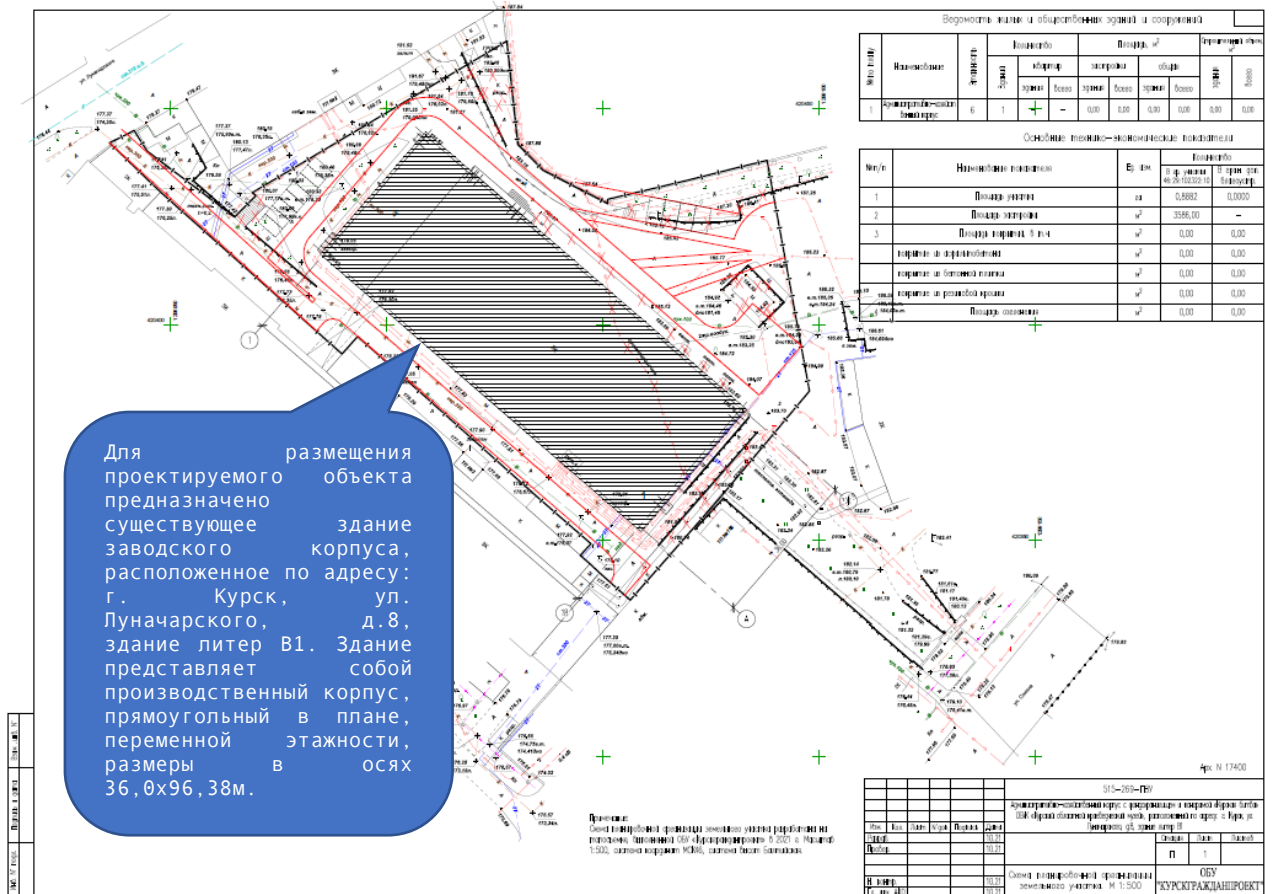


Рис. 2: СПОЗУ. Автор: ОБУ «Курскгражданпроект» (2021 г.)

7) Важные этапы Проекта обеспечения сохранности (далее в данном пункте - ПОС):

-благоустройство (благоустройство территории заключается в устройстве покрытия проездов, тротуаров; озеленении, установке малых архитектурных форм. Для озеленения территории, производится посадка кустарников, газона (стр.155 ПОС);

-планировочные решения (проектируемая планировочная структура здания предполагает распределение групп помещений с различным функциональным назначением по этажам. В соответствии с заданием на проектирование, в существующем здании планируется размещение следующего набора помещений: трехмерная панорама «Курская битва» с комплексом обслуживающих технических помещений, помещений входной группы, буфетом; лекционно-выставочные помещения; комплекс помещений фондохранилища; реставрационные мастерские; офисные помещения для сотрудников ОБУК «Курский областной краеведческий музей»; блок

складских помещений отдела МТО; мастерские (столярная, слесарная, электротехническая и т.д.); технические помещения; гаражный блок) (стр. 160 ПОС);

-архитектурно-конструктивные решения (в целях реализации проектных решений проектом предусматривается следующий комплекс мероприятий: полная разборка скатной кровли и чердачного перекрытия до основных балок на 6-этажном блоке с заменой на совмещенное покрытие; снос пристройки по северо-восточному фасаду; полная замена кровельного пирога на 4-этажном блоке; полная разборка существующих технических лестниц, ведущих на шестой этаж и обеспечение доступа через лестничные клетки; полная разборка существующих перегородок; разборка дополнительного перекрытия в помещении панорамы; размещение в здании трех лифтов; устройство недостающего участка перекрытия между первым и вторым этажами; устройство дополнительной эвакуационной лестничной клетки для обслуживания второго этажа; устройство дополнительного помещения вентиляционной камеры под помещением панорамы (высоты этажей приняты в соответствии с параметрами существующего здания) (стр. 161 ПОС);

-объемно планировочные решения (объемно-пространственная схема здания выполнена в виде двух блоков разной высоты, без дополнительных выступов, что позволяет достичь максимальной энергетической эффективности с точки зрения теплопотерь через строительные конструкции. Габариты существующего здания уменьшены в части сносимой пристройки. В объеме существующего здания размещены все предусмотренные заданием на проектирование помещения. Планировочное решение предусматривает разделение основных функциональных потоков. Проектом учтены градостроительные условия застраиваемой площадки в соответствии с требованиями градостроительного плана земельного участка, в т. ч. в части соблюдения предельных параметров разрешенного строительства. Примененные конструкции и материалы определены заданием на проектирование. Архитектурно-художественный облик здания разработан в соответствии с его функциональным назначением, с применением современных материалов) (стр. 162 ПОС);

-отделочные работы (внутренняя отделка помещений выполнена в соответствии с их функциональным назначением. Все применяемые для отделки помещений материалы разрешены к применению органами

государственного санитарно-эпидемического надзора. В помещениях поверхность стен, пола и потолков должна быть гладкой, устойчивой к воздействию влаги, моющих и дезинфицирующих средств. Покрытие полов должно выполняться из влагостойких материалов, не скользких и устойчивых к механическому воздействию. Естественное освещение помещений предусмотрено в соответствии с гигиеническими требованиями. Все помещения с постоянным пребыванием людей имеют боковое освещение через окна. В соответствии с СанПиН 1.2.3685-21 «Гигиенические нормативы и требования к обеспечению безопасности и (или) безвредности для человека факторов среды обитания», в проектируемом здании не предусмотрены помещения с нормируемой инсоляцией) (стр. 163 ПОС);

-отдельные виды работ (наружные и внутренние стены, перегородки: восстановление поврежденных участков домазкой (с деструкцией до 55-60 мм) и вычинкой (с деструкцией более 60 мм); усиление кладки стен выхода на кровлю юго-западной части здания; замена стен лестницы со стороны северо-восточной части фасада и продольной стены 4-го этажа административного корпуса; расшивка и зачеканка трещин; расчистка и заделка швов наружных стеновых панелей, восстановление наружного слоя панелей; восстановление защитного слоя армоцементных и металлических перемычек с предварительной обработкой металла; замена внутренней отделки помещений) (стр. 169 ПОС);

-экспозиции «Курская битва» (экспозиция в виде историко-художественной интерактивной экспозиции (панорамы) посвящена событиям, происходивших в период зимнего наступления Красной Армии 1943 года и освобождении города Курска во время Великой Отечественной войны. С целью увеличения эмоционального воздействия на посетителя во время просмотра панорамы предусмотрен комплекс современного мультимедийного оборудования, которое служит для воспроизведения заранее разработанного художественного медийного контента и создания спецэффектов (световых, шумовых, вибрационных). Помимо работы по заранее записанному сценарию комплекс позволяет экскурсоводам самостоятельно задействовать мультимедийные эффекты по мере прохождения залов панорамы групп посетителей. Структура экспозиции: Вводная часть; Ставка; Разведка; Завод и производство; Строительство укреплений; Сражения на южном флесе.

Сражение под Прохоровкой; Сражения на северном фланге. Бои у станции Поньри; «Живой мост»; Завершающая часть экспозиции (стр. 163-164 ПОС).

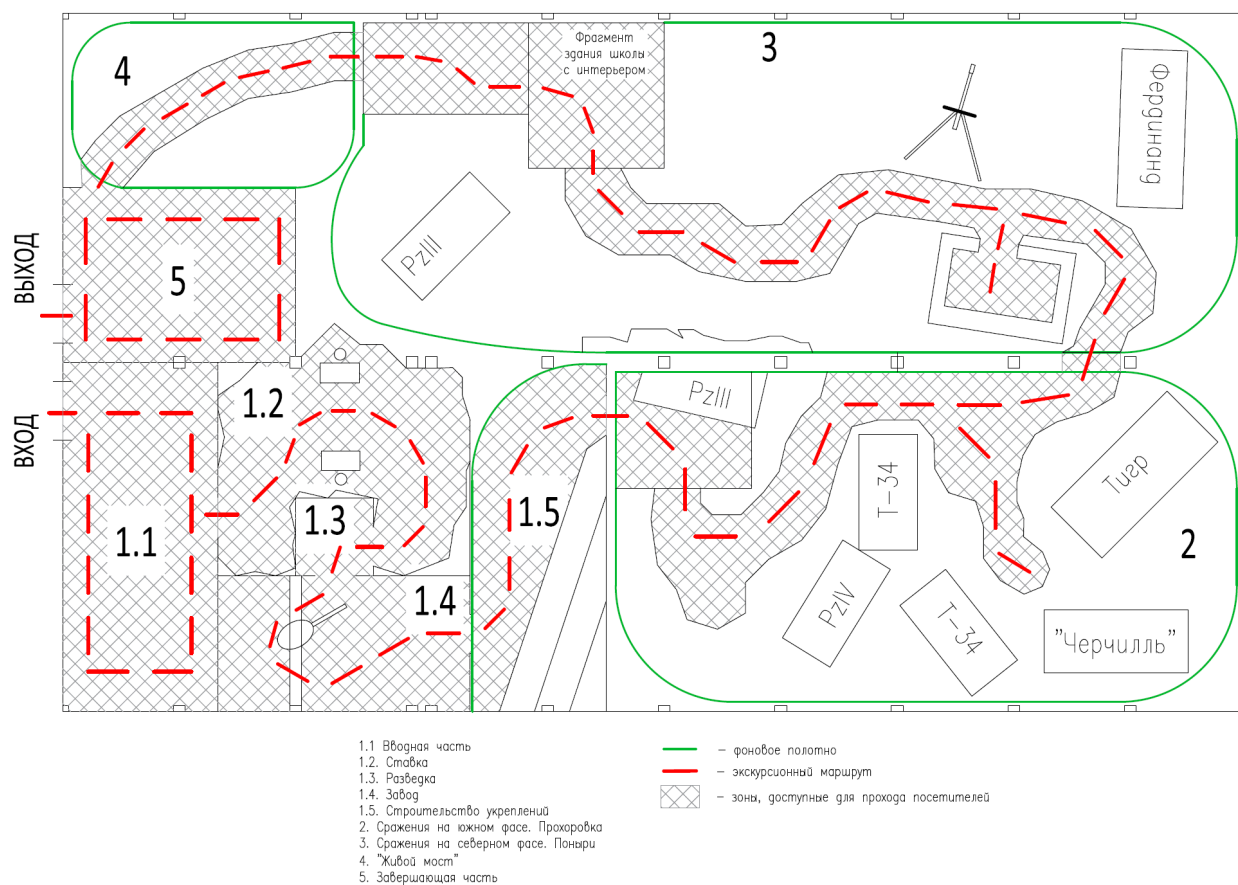


Рис. 3: Схема расположения основных сюжетов, скульптурных групп и объектов на экспозиции

8) Оценка воздействия, выполненная в Проекте обеспечения сохранности, исследована и её характер поддержан экспертом.

«В непосредственной близости от земельного участка с кадастровым номером 46:29:102261:73, на смежных кадастровых участках расположены объекты культурного наследия федерального значения: «Здание Дворянского собрания», 1877 г., (г. Курск, ул. Сонина, д. 4), кадастровый номер земельного участка: 46:29:102261:3; «Собор», 1816-1826 гг., входящего в состав объекта культурного наследия федерального значения «Ансамбль Знаменского монастыря» (г. Курск, ул. Луначарского, д. 4), кадастровый номер земельного участка: 46:29:102261:5; «Архиерейский дом», входящего в состав объекта культурного наследия федерального значения «Ансамбль Знаменского монастыря» (г. Курск, ул. Луначарского, д. 6), кадастровый номер земельного участка: 46:29:102261:6»

участка: 46:29:102261:6. Регионального значения:- «Мужская классическая гимназия», 1836-1844 гг. (г. Курск, ул. Луначарского, 8), кадастровый номер земельного участка: 46:29:102261:71; «Тускарные ворота» (г. Курск, ул. Луначарского, 8), кадастровый номер земельного участка: 46:29:102261:74. Выявленный объект археологического наследия «Курск Детинец, 9,10,11-13,14-17 вв», расположенный на территории г. Курска, между ул. Держинского, ул. Володарского, ул. Сонины, мыс при слиянии реки Кур и Тускарь.

Под сохранением объектов культурного наследия понимаются меры, обеспечивающие физическую сохранность и сохранение историко-культурной ценности объектов культурного наследия.

Основные направления по обеспечению сохранности объектов культурного наследия, это проектные решения, исключаящие влияние проектируемого объекта «Историко-художественная интерактивная экспозиция – панорама «Курская битва» в нежилом здании литер В1, расположенном по адресу ул. Луначарского, д. 8 и выполнение мероприятий при производстве работ.

Расстояние от указанных объектов культурного наследия до проектируемого здания:

- «Здание Дворянского собрания» - 23,7 м;
- «Собор» - 60,5 м.;
- «Архиерейский дом» - 20,7 м.;
- «Мужская классическая гимназия» - 112 м.;
- «Тускарные ворота» - 64,7 м.

Процесс производства работ сосредоточен непосредственно на существующей отведенной территории и не затрагивает рядом расположенные здания, в том числе объекты культурного наследия.

Работы на объекте ведутся в пределах огражденной территории.

Ограждение стройплощадки – существующее с установкой въездных ворот. На въезде на территорию установить паспорт объекта и указатель «Въезд», «Выезд, знаки ограничения скорости и установку на строительной площадке пожарных щитов. Подъезд автотранспорта осуществляется по существующим дорогам и проездам.

Производство основных видов работ предусматривается вести ручным способом, за исключением погрузочно-разгрузочных работ. Привозимые

сборные железобетонные конструкции на строительную площадку необходимо вести методом «с колес» по согласованным графикам поставки конструкций с площадок складирования.

В качестве основного грузоподъемного механизма при производстве работ принят автомобильный кран. Пребывание автокрана на площадке кратковременное.

В течение всего срока производства работ производится периодическое освидетельствование фундаментов и несущих конструкций объектов культурного наследия.

Для исключения динамических и вибрационных воздействий на объекты культурного наследия, при восстановлении дорожного покрытия и благоустройства запрещено применение механизмов типа пневмотрамбовок, виброкатков.

При выполнении строительно-монтажных работ исключается возможность негативного влияния земляных и строительных работ на объекты культурного наследия.

В проекте предусмотрено использование строительных машин и механизмов, которые обеспечивают уровень шума на строительной площадке 75 дБ А (при нормативном показателе – 80 дБ А).

Все работы, связанные с работой крана, вести под непосредственным наблюдением производителя работ и руководителя службы главного механика. Проектом предусмотрено соблюдение требований по предотвращению запыленности и загазованности воздуха, что также относится к мероприятиям по обеспечению сохранности объектов культурного наследия. Не допускается при уборке отходов и мусора сбрасывать их с этажей здания. Для этого необходимо применять закрытые лотки и бункеры-накопители. Проектом организации строительства предусмотрено, что ремонт строительных машин и автотранспорта профилактика, замена масел будут производиться на базах механизации. Во время строительства не допускается эксплуатация машин при наличии течи в топливных и масляных системах, слив отработанных масел на площадке. Не допускается производить поджоги мусора, розлив нефтепродуктов захламление территории. Во время всего срока строительства предполагается регулярно и в полном объеме производить сбор и транспортировку отходов производства и продуктов потребления на объекты их размещения (городской полигон) специализированными предприятиями,

имеющими соответствующую лицензию на данный вид деятельности. Автосамосвалы, вывозящие строительный мусор, должны быть оборудованы специальными защитными тентами.

При производстве работ необходимо выполнять мониторинг за техническим состоянием объектов культурного наследия и сооружений, расположенных в непосредственной близости от проектируемого объекта.

Мониторинг объектов культурного наследия включает в себя комплексную систему наблюдений, предназначенную для обеспечения их сохранности. Мониторинг должен выполняться на основании технического задания, утвержденного Заказчиком, и программы работ.

В процессе мониторинга определяется:

- неравномерность оседаний фундаментов (путем устройства на конструктивных элементах временных реперов);

- фиксируются трещины и другие повреждения конструкций (при обнаружении трещин для контроля их открытия использовать цементные маячки);

- фиксируется надежность узлов опирания конструкций;

- фиксируется наличие и величина необходимых зазоров в швах (путем визуального осмотра и, при необходимости инструментального контроля).

В течение всего срока работ по реконструкции здания следует проводить периодическое освидетельствование фундаментов и несущих конструкций зданий и сооружений, расположенных в непосредственной близости от реконструируемого объекта.

В период выполнения работ обеспечить ведение авторского и технического надзора за ходом реализации проекта реконструкции «Историко-художественная интерактивная экспозиция-панорама «Курская битва»» в нежилом здании литер В1, расположенном по адресу: г. Курск, ул. Луначарского, д. 8».

Результаты наблюдений отражать в журнале авторского и технического надзора. Выполнение данных мероприятий раздела обеспечивают сохранность объектов культурного наследия федерального значения: «Здание Дворянского собрания», 1877 г., (г. Курск, ул. Сониная, д. 4); «Собор», 1816-1826 гг., входящего в состав объекта культурного наследия федерального значения «Ансамбль Знаменского монастыря» (г. Курск, ул. Луначарского, д. 4); «Архиерейский дом», входящего в состав объекта культурного наследия

федерального значения «Ансамбль Знаменского монастыря» (г. Курск, ул. Луначарского, д. 6). Регионального значения: «Мужская классическая гимназия», 1836-1844 гг. (г. Курск, ул. Луначарского, 8); «Тускарные ворота» (г. Курск, ул. Луначарского, 8).

Так как, земельный участок проектируемого здания расположен на территории выявленного объекта археологического наследия «Курск. Детинец, 9,10,11-13,14-17 вв.», в случае проведения земляных, строительных, мелиоративных, хозяйственных и иных работ, в соответствии со ст. 5.1, 28, 30, 31, 32, 36, 45.1 Федерального закона от 25.06.2002 г. № 73-ФЗ «Об объектах культурного наследия (памятниках истории и культуры) народов Российской Федерации» необходимо:

- разработать раздел об обеспечении сохранности выявленного объекта культурного наследия или План проведения спасательных археологических полевых работ, включающих оценку воздействия проводимых работ на указанный объект археологического наследия;

- получить положительное заключение государственной историко-культурной экспертизы и предоставить его с указанной документацией в орган охраны объектов культурного наследия на согласование;

- обеспечить реализацию мер по обеспечению сохранности выявленного объекта археологического наследия при проведении земляных и строительных работ, согласованных с органом охраны объектов культурного наследия.

Характер исполнения работ по реализации проекта реконструкции «Историко-художественная интерактивная экспозиция-панорама «Курская битва» в нежилом здании литер В1 (г. Курск, ул. Луначарского, д. 8)», применяемые технологии, (расстояние между проектируемым объектом и указанными объектами культурного наследия не изменится), позволяют однозначно констатировать, что проводимые работы:

- не противоречат (соответствуют) требованиям Федерального закона от 25.06.2002 № 73-ФЗ «Об объектах культурного наследия (памятниках истории и культуры) народов Российской Федерации»;

- не влекут утрату объектов культурного наследия: федерального значения «Здание Дворянского собрания», 1877 г., (г. Курск, ул. Сониной, д. 4); «Собор», 1816-1826 гг., входящего в состав объекта культурного наследия федерального значения «Ансамбль Знаменского монастыря» (г. Курск, ул. Луначарского, д. 4); «Архиерейский дом», входящего в состав объекта

культурного наследия федерального значения «Ансамбль Знаменского монастыря» (г. Курск, ул. Луначарского, д. 6). Регионального значения: «Мужская классическая гимназия», 1836-1844 гг. (г. Курск, ул. Луначарского, 8); «Тускарные ворота» (г. Курск, ул. Луначарского, 8). Выявленного объекта археологического наследия «Курск, Детинец, 9,10, 11-13,14-17 вв.»;

-не оказывают негативного влияния на конструктивные и другие характеристики надежности и безопасности указанных объектов культурного наследия, расположенных как на территории реализации проекта, так и на непосредственно сопряженных территориях;

-не окажет негативного визуального воздействия на объекты культурного наследия, расположенные на территории реализации проекта, и на непосредственно сопряженных территориях;

-не нанесет вреда сохранности и целостности объектов культурного наследия, расположенных на территории реализации проекта, и на непосредственно сопряженных территориях».

9) Автором Проекта обеспечения сохранности предложены меры по обеспечению сохранности объектов культурного наследия:

1. Осуществление авторского надзора за ходом реализации проекта реконструкции «Историко-художественная интерактивная экспозиция-панорама «Курская битва» в нежилом здании литер В1, расположенном по адресу: г. Курск, ул. Луначарского, д. 8 (СП 246.1325800.2016);

2. Обеспечение штатного мониторинга технического состояния объектов культурного наследия федерального значения: «Здание Дворянского собрания», 1877 г., (г. Курск, ул. Сониная, д. 4); «Собор», 1816-1826 гг., входящего в состав объекта культурного наследия федерального значения «Ансамбль Знаменского монастыря» (г. Курск, ул. Луначарского, д. 4); «Архиерейский дом», входящего в состав объекта культурного наследия федерального значения «Ансамбль Знаменского монастыря» (г. Курск, ул. Луначарского, д. 6), регионального значения:- «Мужская классическая гимназия», 1836-1844 гг., (г. Курск, ул. Луначарского, 8); «Тускарные ворота» (г. Курск, ул. Луначарского, 8); выявленного объекта археологического наследия «Курск Детинец, 9,10,11-13,14-17 вв», расположенного на территории г. Курска, между ул. Дзержинского, ул. Володарского, ул. Сониная, мыс при слиянии реки Кур и Тускарь. (ГОСТ Р 56198-2014);

3. Проведение инструктажа работников подрядной (субподрядной) организации, выполняющей реконструкцию объекта «Историко-художественная интерактивная экспозиция-панорама «Курская битва» в нежилом здании литер В1, расположенном по адресу: г. Курск, ул. Луначарского, д. 8, о (об):

-мероприятиях (мерах) по обеспечению сохранности объектов культурного наследия федерального значения: «Здание Дворянского собрания», 1877 г., (г. Курск, ул. Сони́на, д. 4); «Собор», 1816-1826 гг., входящего в состав объекта культурного наследия федерального значения «Ансамбль Знаменского монастыря» (г. Курск, ул. Луначарского, д. 4); «Архиерейский дом», входящего в состав объекта культурного наследия федерального значения «Ансамбль Знаменского монастыря» (г. Курск, ул. Луначарского, д. 6), регионального значения:- «Мужская классическая гимназия», 1836-1844 гг., (г. Курск, ул. Луначарского, 8); «Тускарные ворота» (г. Курск, ул. Луначарского, 8); выявленного объекта археологического наследия «Курск Детинец, 9,10,11-13,14-17 вв.», расположенного на территории г. Курска, между ул. Дзержинского, ул. Володарского, ул. Сони́на, мыс при слиянии реки Кур и Тускарь при реконструкции «Историко-художественная интерактивная экспозиция-панорама «Курская битва», (г. Курск, ул. Луначарского, д. 8, литер В1), на земельном участке 46:29:102261:73, в границах которого расположены вышеуказанные объекты культурного наследия;

- расположении в непосредственной близости от участка проведения работ объектов культурного наследия и недопустимости их повреждения;

- уголовной, административной и иной юридической ответственности за нарушение требований Федерального закона от 25.06.2002 № 73-ФЗ «Об объектах культурного наследия (памятниках истории и культуры) народов Российской Федерации» и причинении вреда объектам культурного наследия федерального значения: «Здание Дворянского собрания», 1877 г., (г. Курск, ул. Сони́на, д. 4); «Собор», 1816-1826 гг., входящего в состав объекта культурного наследия федерального значения «Ансамбль Знаменского монастыря» (г. Курск, ул. Луначарского, д. 4); «Архиерейский дом», входящего в состав объекта культурного наследия федерального значения «Ансамбль Знаменского монастыря» (г. Курск, ул. Луначарского, д. 6), регионального значения:- «Мужская классическая гимназия», 1836-1844 гг., (г. Курск, ул. Луначарского,

8); «Тускарные ворота» (г. Курск, ул. Луначарского, 8); выявленного объекта археологического наследия «Курск Детинец, 9,10,11-13,14-17 вв», расположенного на территории г. Курска, между ул. Дзержинского, ул. Володарского, ул. Сонины, мыс при слиянии реки Кур и Тускарь, и недопустимости их повреждения;

- немедленном уведомлении производителя, заказчика работ и орган охраны объектов культурного наследия Курской области (305000, г. Курск, Красная площадь, Дом Советов, тел. 8 (4712) 70-69-52) о негативных последствиях для физического состояния объектов культурного наследия и обнаруженных объектов, обладающих признаками объекта культурного наследия, в ходе производства работ по реконструкции «Историко-художественная интерактивная экспозиция-панорама «Курская битва», (г. Курск, ул. Луначарского, д. 8, литер В1).

4. Принять организационные меры по обеспечению сохранности объектов культурного наследия в части нормативной гидрогеологической обстановки, пожарной безопасности, чистоты воздушного бассейна и недопущения динамических воздействий.

5. Разработать и согласовать раздел об обеспечении сохранности выявленного объекта культурного наследия «Курск. Детинец, 9,10,11-13,14-17 вв.» или План проведения спасательных археологических полевых работ перед началом проведения земляных работ на территории объекта археологического наследия.

ПЕРЕЧЕНЬ ДОКУМЕНТОВ И МАТЕРИАЛОВ, СОБРАННЫХ И ПОЛУЧЕННЫХ ПРИ ПРОВЕДЕНИИ ЭКСПЕРТИЗЫ, А ТАКЖЕ ИСПОЛЬЗОВАННОЙ ДЛЯ НЕЕ СПЕЦИАЛЬНОЙ, ТЕХНИЧЕСКОЙ И СПРАВОЧНОЙ ЛИТЕРАТУРЫ

1.ГОСТ Р 55528-2013 «Состав и содержание научно-проектной документации по сохранению объектов культурного наследия (памятники истории и культуры). Общие требования»;

2.ГОСТ Р 55567-2013 «Порядок организации и ведения инженерно-технических исследований на объектах культурного наследия. Памятники истории и культуры. Общие требования»;

3.СП 45.13330.2012. «Свод правил. Земляные сооружения, основания и

фундаменты. Актуализированная редакция СНиП 3.02.01-87;

4.Свод правил СП 45.13330.2017 «СНиП 3.02.01-87 Земляные сооружения, основания и фундаменты»;

5.Свод правил СП 246.1325800.2016 «Положение об авторском надзоре за строительством зданий и сооружений»;

6.ГОСТ Р 56198-2014. «Мониторинг технического состояния объектов культурного наследия. Недвижимые памятники»;

7.СТО 43.12.12 Производство земляных работ по устройству котлованов под фундаменты механизированным способом;

8.Разводовский Д.Е., Шулятьев О.А, Никифорова Н.С. «Оценка влияния нового строительства и мероприятия по защите существующих зданий и сооружений. Строительство подземных сооружений»;

9.Сотников Б.Е. (сост.) Архитектурно-историческая среда. Учебное пособие - Ульяновск: УлГТУ, 2010. - 208 с;

10. Архитектурно-историческая среда / О.И. Пруцын, Б. Рымашевский, В. Борусевич; под ред. О.И. Пруцына. - Совмест. изд. СССР-ПНР. - М.: Стройиздат, 1990. - 408 с.

ОБОСНОВАНИЯ ВЫВОДА ГОСУДАРСТВЕННОЙ ИСТОРИКО-КУЛЬТУРНОЙ ЭКСПЕРТИЗЫ

Изучив «Раздел документации, обосновывающего меры по обеспечению сохранности объекта культурного наследия, включенного в реестр, выявленного объекта культурного наследия либо объекта, обладающего признаками объекта культурного наследия, при проведении земляных, мелиоративных, хозяйственных работ по использованию лесов и иных работ в границах территории объекта культурного наследия на земельном участке, непосредственно связанном с земельным участком в границах территории объекта культурного наследия: «Мероприятия по обеспечению сохранности объекта культурного наследия федерального значения: «Здание Дворянского собрания», 1877 г. (г. Курск, ул. Сони́на, д. 4); «Собор», 1816-1826 гг., входящего в состав объекта культурного наследия федерального значения «Ансамбль Знаменского монастыря» (г. Курск, ул. Луначарского, д. 4); «Архиерейский дом», XIX в., входящего в состав объекта культурного наследия федерального значения «Ансамбль Знаменского монастыря» (г.

Курск, ул. Луначарского, д. 6. Регионального значения: «Мужская классическая гимназия», 1836-1844 гг. (г. Курск, ул. Луначарского, 8); «Тускарные ворота» (г. Курск, ул. Луначарского, д. 8). Выявленный объект археологического наследия «Курск Детинец, 9,10,11-13,14-17 вв.», расположенный на территории г. Курска, между ул. Дзержинского, ул. Володарского, ул. Сонины, мыс при слиянии реки Кур и Тускарь» в составе проектной документации по объекту «Историко-художественная интерактивная экспозиция-панорама «Курская битва»», расположенный по адресу: г. Курск, ул. Луначарского, д. 8, здание литер В1», изложенные в нем заключения, иные обоснованные выводы, эксперт государственной историко-культурной экспертизы соглашается с решениями Проекта обеспечения сохранности и мотивирует вывод следующим:

1) Работы, предлагаемые проектом «Историко-художественная интерактивная экспозиция-панорама «Курская битва», являются безопасными для объектов культурного наследия и представляют собой минимальный набор решений, позволяющий «оживить» существующее удручающее и деструктивное положение дел в кадастровом квартале г. Курска (земельный участок: 46:29:102261:73), приспособить здание (г. Курск, ул. Луначарского, д. 8, здание литер В1) под социально важную функцию и создать точку притяжения для жителей и гостей города.

2) Благоустройство территории и реновация фасадов производственного корпуса позволят подчеркнуть уникального архитектурного окружения, его пластику и величественность.

3) Характер работ и применяемые технологические решения не нанесут вреда ценности и сохранности объектов культурного наследия, расположенных на территории проектирования и на земельных участках с ней сопряженной, а также предметам охраны и целостности. Гарантией безопасности являются предложенные меры по обеспечению сохранности объектов культурного наследия.

4) Проект обеспечения сохранности содержит:

-исчерпывающий анализ проектной документации, а также документации в сфере охраны объектов культурного наследия, позволяющей считать выводы обоснованными и достоверными;

-меры по обеспечению сохранности, позволяющие создать дополнительные гарантии сохранности охраняемым законом объектам

культурного наследия, их конструкциям, территориям и режимам использования;

5) При реализации проекта «Историко-художественная интерактивная экспозиция-панорама «Курская битва» соблюдаются требования и ограничения, предусмотренные нормативными правовыми актами в сфере охраны объектов культурного наследия.

6) Проект обеспечения сохранности соответствует Федеральному закону от 25.06.2002 № 73-ФЗ «Об объектах культурного наследия (памятниках истории и культуры) народов Российской Федерации».

7) Проект обеспечения сохранности рекомендован экспертом государственной историко-культурной экспертизы для согласования органом охраны памятников истории и культуры.

ВЫВОД ГОСУДАРСТВЕННОЙ ИСТОРИКО-КУЛЬТУРНОЙ ЭКСПЕРТИЗЫ

1. Сохранность объектов культурного наследия федерального значения: «Здание Дворянского собрания», 1877 г. (г. Курск, ул. Сониная, д. 4); «Собор», 1816-1826 гг., входящего в состав объекта культурного наследия федерального значения «Ансамбль Знаменского монастыря» (г. Курск, ул. Луначарского, д. 4); «Архиерейский дом», XIX в., входящего в состав объекта культурного наследия федерального значения «Ансамбль Знаменского монастыря» (г. Курск, ул. Луначарского, д. 6; регионального значения: «Мужская классическая гимназия», 1836-1844 гг. (г. Курск, ул. Луначарского, 8); «Тускарные ворота» (г. Курск, ул. Луначарского, д. 8); выявленного объекта археологического наследия «Курск Детинец, 9,10,11-13,14-17 вв.», расположенный на территории г. Курска, между ул. Дзержинского, ул. Володарского, ул. Сониная, мыс при слиянии реки Кур и Тускарь», при реализации проектной документации по объекту «Историко-художественная интерактивная экспозиция-панорама «Курская битва» (г. Курск, ул. Луначарского, д. 8, здание литер В1)», обеспечивается (положительное заключение).

2. Реализация мер по обеспечению сохранности объектов культурного наследия:

2.1. Осуществление авторского надзора за ходом реализации проекта реконструкции «Историко-художественная интерактивная экспозиция-панорама «Курская битва» в нежилом здании литер В1, расположенном по адресу: г. Курск, ул. Луначарского, д. 8 (СП 246.1325800.2016);

2.2. Обеспечение штатного мониторинга технического состояния объектов культурного наследия федерального значения: «Здание Дворянского собрания», 1877 г., (г. Курск, ул. Сониная, д. 4); «Собор», 1816-1826 гг., входящего в состав объекта культурного наследия федерального значения «Ансамбль Знаменского монастыря» (г. Курск, ул. Луначарского, д. 4); «Архиерейский дом», входящего в состав объекта культурного наследия федерального значения «Ансамбль Знаменского монастыря» (г. Курск, ул. Луначарского, д. 6), регионального значения: «Мужская классическая гимназия», 1836-1844 гг., (г. Курск, ул. Луначарского, 8); «Тускарные ворота» (г. Курск, ул. Луначарского, 8); выявленного объекта археологического наследия «Курск Детинец, 9,10,11-13,14-17 вв», расположенного на территории г. Курска, между ул. Дзержинского, ул. Володарского, ул. Сониная, мыс при слиянии реки Кур и Тускарь. (ГОСТ Р 56198-2014);

2.3. Проведение инструктажа работников подрядной (субподрядной) организации, выполняющей реконструкцию объекта «Историко-художественная интерактивная экспозиция-панорама «Курская битва» в нежилом здании литер В1, расположенном по адресу: г. Курск, ул. Луначарского, д. 8, о (об):

-мероприятиях (мерах) по обеспечению сохранности объектов культурного наследия федерального значения: «Здание Дворянского собрания», 1877 г., (г. Курск, ул. Сониная, д. 4); «Собор», 1816-1826 гг., входящего в состав объекта культурного наследия федерального значения «Ансамбль Знаменского монастыря» (г. Курск, ул. Луначарского, д. 4); «Архиерейский дом», входящего в состав объекта культурного наследия федерального значения «Ансамбль Знаменского монастыря» (г. Курск, ул. Луначарского, д. 6), регионального значения: «Мужская классическая гимназия», 1836-1844 гг., (г. Курск, ул. Луначарского, 8); «Тускарные ворота» (г. Курск, ул. Луначарского, 8); выявленного объекта археологического наследия «Курск Детинец, 9,10,11-13,14-17 вв.», расположенного на территории г. Курска, между ул. Дзержинского, ул. Володарского, ул. Сониная, мыс при слиянии реки Кур и Тускарь при реконструкции «Историко-

художественная интерактивная экспозиция-панорама «Курская битва», (г. Курск, ул. Луначарского, д. 8, литер В1), на земельном участке 46:29:102261:73, в границах которого расположены вышеуказанные объекты культурного наследия;

-расположении в непосредственной близости от участка проведения работ объектов культурного наследия и недопустимости их повреждения;

-уголовной, административной и иной юридической ответственности за нарушение требований Федерального закона от 25.06.2002 № 73-ФЗ «Об объектах культурного наследия (памятниках истории и культуры) народов Российской Федерации» и причинении вреда объектам культурного наследия федерального значения: «Здание Дворянского собрания», 1877 г., (г. Курск, ул. Сониная, д. 4); «Собор», 1816-1826 гг., входящего в состав объекта культурного наследия федерального значения «Ансамбль Знаменского монастыря» (г. Курск, ул. Луначарского, д. 4); «Архиерейский дом», входящего в состав объекта культурного наследия федерального значения «Ансамбль Знаменского монастыря» (г. Курск, ул. Луначарского, д. 6), регионального значения: «Мужская классическая гимназия», 1836-1844 гг., (г. Курск, ул. Луначарского, 8); «Тускарные ворота» (г. Курск, ул. Луначарского, 8); выявленного объекта археологического наследия «Курск Детинец, 9,10,11-13,14-17 вв», расположенного на территории г. Курска, между ул. Дзержинского, ул. Володарского, ул. Сониная, мыс при слиянии реки Кур и Тускарь, и недопустимости их повреждения;

-немедленном уведомлении производителя, заказчика работ и орган охраны объектов культурного наследия Курской области (305000, г. Курск, Красная площадь, Дом Советов, тел. 8 (4712) 70-69-52) о негативных последствиях для физического состояния объектов культурного наследия и обнаруженных объектов, обладающих признаками объекта культурного наследия, в ходе производства работ по реконструкции «Историко-художественная интерактивная экспозиция-панорама «Курская битва», (г. Курск, ул. Луначарского, д. 8, литер В1).

2.4. Принятие организационных мер по обеспечению сохранности объектов культурного наследия в части нормативной гидрогеологической обстановки, пожарной безопасности, чистоты воздушного бассейна и недопущения динамических воздействий.

2.5. Разработка и согласование раздела об обеспечении сохранности выявленного объекта культурного наследия «Курск. Детинец, 9,10,11-13,14-17 вв.» или Плана проведения спасательных археологических полевых работ перед началом проведения земляных работ на территории объекта археологического наследия,

обеспечивает возможность (положительное заключение) сохранности объектов культурного наследия федерального значения: «Здание Дворянского собрания», 1877 г., (г. Курск, ул. Сони́на, д. 4); «Собор», 1816-1826 гг., входящего в состав объекта культурного наследия федерального значения «Ансамбль Знаменского монастыря» (г. Курск, ул. Луначарского, д. 4); «Архиерейский дом», входящего в состав объекта культурного наследия федерального значения «Ансамбль Знаменского монастыря» (г. Курск, ул. Луначарского, д. 6); регионального значения: «Мужская классическая гимназия», 1836-1844 гг. (г. Курск, ул. Луначарского, 8); «Тускарные ворота» (г. Курск, ул. Луначарского, 8); выявленного объекта археологического наследия «Курск Детинец, 9,10,11-13,14-17 вв.», расположенного на территории г. Курска, между ул. Дзержинского, ул. Володарского, ул. Сони́на, мыс при слиянии реки Кур и Тускарь.

ПЕРЕЧЕНЬ ПРИЛОЖЕНИЙ К ЗАКЛЮЧЕНИЮ ГОСУДАРСТВЕННОЙ ИСТОРИКО- КУЛЬТУРНОЙ ЭКСПЕРТИЗЫ

Фотографии территории проектирования в период проведения государственной историко-культурной экспертизы.

ДАТА ОФОРМЛЕНИЯ ЗАКЛЮЧЕНИЯ ЭКСПЕРТИЗЫ, ЯВЛЯЮЩАЯСЯ ДАТОЙ ЕГО ПОДПИСАНИЯ ЭКСПЕРТОМ, ИНДИВИДУАЛЬНО ПРОВОДИВШИМ ЭКСПЕРТИЗУ, ИЛИ ЧЛЕНАМИ ЭКСПЕРТНОЙ КОМИССИЕЙ

Дата оформления заключения экспертизы, являющаяся датой его подписания экспертом, индивидуально проводившим экспертизу, или членами экспертной комиссией: 16 декабря 2021 года.

ЗАКЛЮЧИТЕЛЬНЫЕ ПОЛОЖЕНИЯ

1. Настоящий акт государственной историко-культурной экспертизы подписан квалифицированной электронной подписью эксперта;
2. Акт государственной историко-культурной экспертизы составлен на 48 листах с приложением.

**ЭКСПЕРТ ГОСУДАРСТВЕННОЙ
ИСТОРИКО-КУЛЬТУРНОЙ ЭКСПЕРТИЗЫ**

А.Ф. МАРТЫНОВ

**Фотографии территории проектирования в период проведения
государственной историко-культурной экспертизы**



Объект проектирования. Общий вид. Автор и дата: А.Ф. Мартынов;
15.12.2021



Объект проектирования. Общий вид. Автор и дата: А.Ф. Мартынов;
15.12.2021



Объект проектирования. Общий вид. Автор и дата: А.Ф. Мартынов;
15.12.2021



Объект проектирования. Общий вид. Автор и дата: А.Ф. Мартынов;
15.12.2021



Территория благоустройства. Общий вид. Автор и дата: А.Ф. Мартынов;
15.12.2021



Территория благоустройства. Общий вид. Автор и дата: А.Ф. Мартынов;
15.12.2021



Территория благоустройства. Общий вид. Автор и дата: А.Ф. Мартынов;
15.12.2021



Объект проектирования (помещения). Общий вид. Автор и дата: А.Ф. Мартынов; 15.12.2021



Объект проектирования (помещения). Общий вид. Автор и дата: А.Ф. Мартынов; 15.12.2021