

## АКТ

**государственной историко-культурной экспертизы  
проекта зон охраны объекта культурного наследия регионального значения  
«Братская могила воинов Советской Армии и партизан, погибших в период  
Великой Отечественной войны», 1941–1945 гг., расположенного по адресу:  
Курская область, Рыльский район, д. Анатолевка (в центре деревни)**

**Дата начала проведения экспертизы:** 1 ноября 2024 года.

**Дата окончания проведения экспертизы:** 27 ноября 2024 года.

**Место проведения экспертизы:** г. Саратов, г. Москва.

**Заказчик экспертизы:** общество с ограниченной ответственностью «Научно-исследовательский центр проектирования и историко-культурных экспертиз» (ООО «НИЦ ПИИКЭ»), 119361, г. Москва, вн. тер. г. муниципальный округ Очаково-Матвеевское, ул. Наташи Ковшовой, д. 29, этаж 1, офис 6, ИНН 9729304941 (далее – Заказчик).

### **Сведения об экспертах:**

*Председатель экспертной комиссии:*

Фамилия, имя и отчество эксперта	<b>Павлова Галина Геннадиевна</b>
Образование эксперта	высшее
Специальность эксперта	архитектор
Ученая степень (звание) эксперта	-
Стаж работы эксперта	24 года
Место работы, должность эксперта	г. Саратов, индивидуальный предприниматель

*Ответственный секретарь экспертной комиссии:*

Фамилия, имя и отчество эксперта	<b>Федосеева Елена Михайловна</b>
Образование эксперта	высшее
Специальность эксперта	инженер-строитель
Ученая степень (звание) эксперта	-
Стаж работы эксперта	14 лет
Место работы, должность эксперта	г. Москва, эксперт по проведению государственной историко-культурной экспертизы

*Член экспертной комиссии:*

Фамилия, имя и отчество эксперта	<b>Жомин Владислав Юрьевич</b>
Образование эксперта	высшее
Специальность эксперта	Инженер-строитель
Ученая степень (звание) эксперта	-
Стаж работы эксперта	30 лет

Место работы, должность эксперта	г. Саратов, эксперт по проведению государственной историко-культурной экспертизы
----------------------------------	--

**Информация об ответственности экспертов за достоверность сведений, изложенных в заключении, в соответствии с законодательством Российской Федерации:**

Настоящим подтверждается, что эксперты по проведению государственной историко-культурной экспертизы Павлова Г.Г., Федосеева Е.М., Жомин В.Ю., участвующие в её проведении, несут ответственность за достоверность информации, изложенной в заключении экспертизы, в соответствии с законодательством Российской Федерации.

Результаты настоящей государственной историко-культурной экспертизы, проведённой в соответствии с требованиями статей 28, 29, 30, 32, 34 Федерального закона от 25.06.2002 № 73-ФЗ «Об объектах культурного наследия (памятниках истории и культуры) народов Российской Федерации» и постановления Правительства Российской Федерации от 25.04.2024 № 530, позволили экспертам сделать обоснованный вывод.

**Отношения экспертов и Заказчика экспертизы:**

Эксперты не имеют родственных связей с должностными лицами, работниками Заказчика, не состоят с Заказчиком в трудовых отношениях, не имеют долговых или иных имущественных обязательств перед Заказчиком. Эксперты не заинтересованы в результатах исследований либо решении, вытекающем из заключения экспертизы, с целью получения выгоды в виде денег, ценностей, иного имущества, услуг имущественного характера или имущественных прав для себя или третьих лиц. Заказчик, его должностные лица и работники не имеют долговых или имущественных обязательств перед экспертами.

**Цель экспертизы:**

Установление границ территорий зон охраны объекта культурного наследия регионального значения «Братская могила воинов Советской Армии и партизан, погибших в период Великой Отечественной войны», 1941–1945 гг., расположенного по адресу: Курская область, Рыльский район, д. Анатольевка (в центре деревни), установление особых режимов использования земель в границах зон охраны объекта культурного наследия, установление требований к градостроительным регламентам в границах территорий зон охраны объекта культурного наследия.

**Объект экспертизы:**

Научно-проектная документация «Проект зон охраны объекта культурного наследия регионального значения «Братская могила воинов Советской Армии и партизан, погибших в период Великой Отечественной войны», 1941–1945 гг. (далее – объект культурного наследия, Объект), расположенного по адресу: Курская область, Рыльский район, д. Анатольевка (в центре деревни), шифр: 2024/129 (далее – Проект, Научно-проектная документация), выполненная

в 2024 г. обществом с ограниченной ответственностью «Научно-исследовательский центр проектирования и историко-культурных экспертиз» (ООО «НИЦ ПИИКЭ») (далее – Разработчик, Проектировщик, Автор).

**Перечень документов, представленных заказчиком или полученных экспертом самостоятельно, а также документов и материалов, полученных и собранных при проведении экспертизы, а также использованной для неё специальной, технической и справочной литературы:**

Научно-проектная документация представлена на экспертизу в электронном виде, в следующем составе:

*Раздел I. Предварительные работы:*

1. Введение.
2. Основные термины и определения.
3. Исходная документация.

3.1. Копия решения исполнительного комитета Курского областного Совета народных депутатов от 14.06.1979 № 382 «Постановление Совета Министров СССР № 339 от 11 апреля 1979 г. «О дополнительных мерах по благоустройству и приведению в порядок военных кладбищ и могил Советских воинов и партизан».

3.2. Копия приказа Минкультуры России от 11 декабря 2017 г. № 132759-р «О регистрации объекта культурного наследия регионального значения «Братская могила воинов Советской Армии и партизан, погибших в период Великой Отечественной войны», 1941-1945 гг. (Курская область) в едином государственном реестре объектов культурного наследия (памятников истории и культуры) народов Российской Федерации».

3.3. Копия приказа Комитета по охране объектов культурного наследия Курской области от 22.03.2022 № 05.4-08/214 «Об утверждении границ и режима использования территории объекта культурного наследия регионального значения «Братская могила воинов Советской Армии и партизан, погибших в период Великой Отечественной войны», 1941-1945 гг. (Курская область, Рыльский район, дер. Анатольевка (в центре деревни))».

3.4. Копия приказа Комитета по охране объектов культурного наследия Курской области от 09.08.2021 № 01.1-08/313 «Об утверждении графического описания местоположения границ защитной зоны объекта культурного наследия регионального значения «Братская могила воинов Советской Армии и партизан, погибших в период Великой Отечественной войны», 1941-1945 гг. (Курская область, Рыльский район, дер. Анатольевка (в центре деревни))».

3.5. Копия приказа Комитета по охране объектов культурного наследия Курской области от 04.04.2022 № 05.4-08/317 «Об утверждении графического описания местоположения границ защитной зоны объекта культурного наследия регионального значения «Братская могила воинов Советской Армии и партизан, погибших в период Великой Отечественной войны», 1941-1945 гг. (Курская область, Рыльский район, дер. Анатольевка (в центре деревни))».

3.6. Копия паспорта объекта культурного наследия от 16.09.2024 г.

3.7. Копия приказа Комитета по охране объектов культурного наследия Курской области от 01.11.2022 № 05.4-08/1202 «Об утверждении предмета охраны объекта культурного наследия регионального значения «Братская могила воинов

Советской Армии и партизан, погибших в период Великой Отечественной войны», 1941-1945 гг. (Курская область, Рыльский район, дер. Анатольевка (в центре деревни))».

3.8. Учетная карточка воинского захоронения № 22 от 04.03.2013 г.

3.9. Выписка из Единого государственного реестра недвижимости об объекте недвижимости от 25.10.2024 № КУВИ-001/2024-262799207 на земельный участок.

3.10. Выписка из Единого государственного реестра недвижимости об объекте недвижимости от 25.10.2024 № КУВИ-001/2024-262799099 на сооружение.

4. Сведения об объекте культурного наследия.

4.1. План (графическая схема) места расположения объекта культурного наследия. Лист 1.

5. Анализ градостроительной документации и современной структуры землепользования.

5.1. Схема землепользования с указанием существующего положения (анализ данных государственного кадастра недвижимости). Лист 2.

*Раздел II. Историко-культурные исследования (материалы по обоснованию):*

1. Историко-культурные исследования.

1.1. Краткие исторические сведения о развитии территории расположения Объекта, историко-градостроительные исследования.

1.2. Краткие исторические сведения об Объекте.

1.3. Источники и библиография.

1.4. Историко-архивные исследования. Материалы иконографии.

1.5. Натурные и историко-архитектурные исследования.

1.6. Историко-культурный (историко-архитектурный и историко-градостроительный) опорный план.

1.7. Историко-культурный опорный план. Лист 3.

2. Ландшафтно-визуальный анализ композиционных связей объекта, окружающей застройки и ландшафтного окружения.

2.1. Сведения по результатам ландшафтно-визуального анализа композиционных связей объекта, окружающей застройки и ландшафтного окружения.

2.2. Схема ландшафтно-визуального анализа композиционных и видовых связей объекта культурного наследия, окружающей застройки и ландшафтного окружения. Лист 4.

2.3. Альбом натурной фотофиксации общих видов застройки и видовых раскрытий объекта культурного наследия в структуре историко-градостроительной среды территории исследования.

3. Обоснование принятых проектных решений

*Раздел III. Проект зон охраны (итоговая часть):*

1. Введение.

2. Состав зон охраны объекта культурного наследия.

3. Описание и перечень координат границ охранной зоны.

4. Особый режим использования земель и земельных участков и требования к градостроительным регламентам в границах охранной зоны объекта культурного наследия.

5. Карта (схема) зон охраны объекта культурного наследия

(на геоподоснове). Лист 5.

6. Карта (схема) зон охраны объекта культурного наследия (на карте кадастрового деления). Лист 6.

**Сведения о проведённых исследованиях с указанием применённых методов, объёма и характера выполненных работ и их результатов:**

Перед началом проведения экспертизы экспертной комиссией проведено организационное заседание, на котором избран председатель и ответственный секретарь экспертной комиссии, определен порядок работы экспертной комиссии (протокол заседания комиссии экспертов от 1 ноября 2024 г. № 1).

Экспертами в процессе проведения экспертизы:

- рассмотрены представленные Заявителем (Заказчиком) документы, подлежащие экспертизе;

- проведен сравнительный анализ всего комплекса данных (документов, материалов, информации) по Объекту экспертизы;

- осуществлено аналитическое изучение материалов Проекта в целях определения соответствия Проекта требованиям государственной охраны объектов культурного наследия, нормативным правовым актам в сфере градостроительства и земельных отношений, а также научной обоснованности предлагаемых проектных решений;

- осуществлено обсуждение результатов проведенных исследований и проведен обмен сформированными мнениями экспертов, обобщены мнения экспертов (протокол заседания комиссии экспертов от 27 ноября 2024 г. № 2).

Результаты исследований, проведённых в рамках настоящей государственной историко-культурной экспертизы, оформлены в виде Акта государственной историко-культурной экспертизы.

**Факты и сведения, выявленные и установленные в результате проведённых исследований:**

Научно-проектная документация разработана обществом с ограниченной ответственностью «Научно-исследовательский центр проектирования и историко-культурных экспертиз» (ООО «НИЦ ПИИКЭ») в 2024 г. на основании Контракта 0744200000224006581 от 06.09.2024 г. с Областным бюджетным учреждением культуры «Инспекция по охране и использованию объектов культурного наследия (памятников истории и культуры) Курской области».

Целью Проекта является: *обеспечение сохранности объекта культурного наследия регионального значения «Братская могила воинов Советской Армии и партизан, погибших в период Великой Отечественной войны», 1941–1945 гг., расположенного по адресу: Курская область, Рыльский район, д. Анатолевка (в центре деревни), в его исторической среде на сопряженной с ним территории.*

Задачи Проекта: *проведение историко-культурных исследований, включая историко-градостроительные, картографические, иконографические, историко-архитектурные, архивные, библиографические, для выявления периодов исторического развития территории, этапов застройки, выявления объектов ценной историко-архитектурной среды; выявление «бассейна» видимости Объекта методом ландшафтно-визуального анализа, определение основных точек*

*визуального восприятия Объекта; составление историко-культурного опорного плана, зонирование территории с учетом сложившейся градостроительной ситуации, проектное предложение обоснованных границ зон охраны, описание режимов использования земель и требований к градостроительным регламентам в границах этих зон.*

Установлено, что решением исполнительного комитета Курского областного Совета народных депутатов от 14.06.1979 № 382 «Постановление Совета Министров СССР № 339 от 11 апреля 1979 г. «О дополнительных мерах по благоустройству и приведению в порядок военных кладбищ и могил Советских воинов и партизан» Объект был принят на государственную охрану.

Границы территории объекта культурного наследия регионального значения утверждены приказом Комитета по охране объектов культурного наследия Курской области от 22.03.2022 № 05.4-08/214 «Об утверждении границ и режима использования территории объекта культурного наследия регионального значения «Братская могила воинов Советской Армии и партизан, погибших в период Великой Отечественной войны», 1941–1945 гг. (Курская область, Рыльский район, дер. Анатольевка (в центре деревни)». Кроме того, Комитетом по охране объектов культурного наследия Курской области утверждено графическое описание местоположения границ защитной зоны объекта культурного наследия.

Экспертами подчеркивается, что проектирование выполнено в объёме, достаточном для обоснования вывода экспертизы.

#### Анализ Научно-проектной документации:

Научно-проектная документация представлена на экспертизу в одном томе (шифр: 2024/129).

В процессе проектирования Разработчиком были проведены историко-архивные, библиографические, иконографические исследования, представлена фотофиксация исследуемого Объекта в границах территории исследований, а также элементов градостроительного окружения, оказывающих влияние на формирование зон охраны исследуемого объекта культурного наследия.

По итогу Проектом на основе проведенных исследований, сведений государственного кадастра недвижимости предлагаются и описываются границы зон охраны Объекта, а также режимы использования земель и земельных участков и требования к градостроительным регламентам в границах данных зон в зависимости от вида.

#### Характеристика раздела I «Предварительные работы»:

Раздел включает текстовые, иллюстративные, графические материалы, содержит исходную документацию, общие сведения об объекте культурного наследия, анализ современной структуры землепользования и градостроительной документации, план расположения объекта культурного наследия на территории исследования, схему землепользования с указанием существующего положения (анализ данных государственного кадастра недвижимости).

В качестве исходной документации представлены копии нормативно-правовых актов о постановке объекта на государственную охрану, копии приказа Минкультуры России о регистрации объекта в едином государственном реестре объектов культурного наследия (памятников истории и культуры) народов Российской Федерации, копия приказа Комитета по охране объектов культурного

наследия Курской области об утверждении границ и режима использования территории объекта культурного наследия, копия приказа Комитета по охране объектов культурного наследия Курской области об утверждении графического описания местоположения границ защитной зоны, копия приказа Комитета по охране объектов культурного наследия Курской области об утверждении предмета охраны объекта культурного наследия, копия паспорта объекта культурного наследия, копия учетной карточка воинского захоронения, копия учетной карточки Объекта, выписки из Единого государственного реестра недвижимости об объекте недвижимости.

Отмечено, что в разделе 1 в подразделе 2 даны основные понятия и определения, используемые в Проекте, что позволяет избежать двойственных трактовок.

Сведения об объекте культурного наследия даны Разработчиком в Проекте в соответствии со ст. 20 Федерального закона от 25.06.2002 № 73-ФЗ.

Проведённый Разработчиком анализ действующей на момент проектирования документации территориального планирования и градостроительного зонирования муниципального образования «Студенокский сельсовет» Рыльского района Курской области, а также сведений Единого государственного реестра недвижимости дали детальную оценку существующей градостроительной ситуации на исследуемой территории и структуры землепользования. В Проекте отмечается, что Объект согласно положениям Генерального плана располагается в общественно-деловой зоне, согласно положениям Правил землепользования и застройки располагается в многофункциональной общественно-деловой зоне, на земельном участке с разрешенным использованием под ритуальную деятельность.

Характеристика раздела II «Историко-культурные исследования (материалы по обоснованию)»:

Раздел II включает текстовые, графические, иллюстративные материалы и материалы фотофиксации, содержит библиографические, архивные материалы, результаты историко-культурных исследований, ландшафтно-визуального анализа композиционных и видовых связей объекта культурного наследия, окружающей застройки и ландшафтного окружения.

В подразделе 1 «Историко-культурные исследования» раздела II предоставлены результаты:

– историко-архивных исследований в виде кратких исторических сведений о развитии д. Анатольевка и, в частности, территории исследования, проходящих боевых действиях в годы Великой Отечественной войны;

- историко-архивных исследований захоронений воинов Советской Армии, погибших в годы Великой Отечественной войны, относящихся к рассматриваемому объекту культурного наследия;

– историко-градостроительного анализа развития территории, с выделением основных этапов формирования архитектурно-градостроительной среды; исторические сведения об объекте культурного наследия регионального значения «Братская могила воинов Советской Армии и партизан, погибших в период Великой Отечественной войны», 1941–1945 гг., расположенного по адресу: Курская область, Рыльский район, д. Анатольевка (в центре деревни);

- подтверждающие архивные материалы (копии исторических планов д. Анатольевка; исторические фотоснимки фрагментов застройки, панорам и отдельных сооружений; архивные и библиографические выписки);
- историко-архитектурного анализа, обосновывающего сохранность и ценность застройки территории исследования.

Результатом камеральной обработки полученных данных являются комплексная схема историко-культурного опорного плана.

В подразделе 2 «Ландшафтно-визуальный анализ композиционных связей объекта, окружающей застройки и ландшафтного окружения» раздела II «Историко-культурные исследования (материалы по обоснованию)» изложены результаты ландшафтно-визуального анализа территории исследования, общие характеристики ландшафта поселения, проведен визуальный и аналитический анализ взаимосвязи объекта культурного наследия с окружающей средой, представлены выводы об условиях восприятия объекта культурного наследия в градостроительном окружении.

В главе содержатся фотофиксационные материалы территории исследования, дающие объективное представление об облике исторического места, фиксирующие ценную историко-архитектурную среду, виды отдельных сооружений, улиц, природного и сельского окружения.

В подразделе 3 «Обоснование проектных решений» раздела II «Историко-культурные исследования (материалы по обоснованию)» представлены общие выводы проведенного исследования, являющиеся основой для формирования проектных предложений; состава и границ территорий зон охраны объекта культурного наследия; особых режимов использования земель и требований к градостроительным регламентам.

Результатом камеральной обработки полученных данных являются комплексные аналитические схемы: историко-культурный опорный план (лист 3), схема ландшафтно-визуального анализа композиционных и видовых связей объекта культурного наследия, окружающей застройки и ландшафтного окружения (лист 4).

По результатам историко-архивных и библиографических исследований Проектировщиком составлены краткие исторические сведения о развитии д. Анатольевка, где дано описание пространственно-планировочных этапов развития села, характерных особенностей его планировки, социально-демографическое и функциональное зонирование населенного места в контексте градостроительного формирования, включая период в годы Великой Отечественной войны.

Так было установлено, что рассматриваемый объект культурного наследия расположен в центральной части основной застроенной территории деревни Анатольевка.

Географически территория деревни Анатольевка находится на юго-западе Среднерусской возвышенности, в расчлененной реками и оврагами местности.

Точная дата основания рассматриваемого населенного пункта не установлена. Согласно геометрическому генеральному плану города Путивля и его уезда 1785 г. территория, в границах которой сейчас располагается деревня Анатольевка, на момент составления плана относилась к Путивльскому уезду



Курского наместничества.

По состоянию на последнюю треть XIX в., о чем свидетельствуют соответствующие картографические источники, застройка деревни Анатольевка распространялась по обе стороны (к северу и к югу) от дороги, ведущей из соседнего села Акимовка. Застройка была поделена на участки различных размеров и конфигурации. Будущее местоположение Объекта ориентировочно относилось к центральной части территории рассматриваемого населенного пункта.

После революции, в 1918 г. территория рассматриваемой деревни вошла в состав Крупецкой волости, которая до 1924 г. относилась к Путивльскому уезду, а после оказалась включена в состав в Рыльского уезда.

После ликвидации округов, с 23 июля 1930 г. Рыльский район стал непосредственно подчиняться Центрально-Черноземной области, а с 13 июня 1934 г. вошел в состав новообразованной Курской области.

За период первых десятилетий XX в. определились основные градостроительные направления развития застройки деревни Анатольевка. Она достаточно активно расширялась в западном и восточном направлениях относительно дороги, ведущей из соседнего села Акимовка и являвшейся основной планировочной осью деревни. Конфигурация и размер территории деревни к рубежу 1930-х – 1940-х гг. оказались приближены к современным. Местоположение Объекта в этот период продолжало относиться к центральной части территории исторической застройки деревни Анатольевка.

В ходе Великой Отечественной войны, в период с 5 октября 1941 г. по 1 сентября 1943 г. Крупецкий район был оккупирован немецко-фашистскими захватчиками. Решение об эвакуации из района имущества, скота, продукции сельского хозяйства и других ценностей было принято 15 сентября и реализовано с 15 по 29 сентября 1941 г.

В годы войны на территории района действовали Крупецкий подпольный райком ВКП(б) и Крупецкий подпольный райком ВЛКСМ, а при них – партизанский отряд им. Чапаева под командованием Николая Акимовича Пузанова. В середине 1943 г. указанный отряд имел численность в 643 человека. Кроме отряда им. Чапаева, в окрестностях деревни Анатольевка действовали отряд Ковпака, Шалыгинский партизанский отряд и др. 22 марта 1942 г. из-за подозрений в связи гражданского населения с партизанскими отрядами в лесу возле Анатольевки, было расстреляно более 100 человек, а сама деревня была сожжена. Данные события в Анатольевке получили неофициальное название «Рыльская Хатынь».

В период со 2 февраля по 2 марта 1943 г. силами войск 60-й армии Воронежского фронта под командованием генерал-лейтенанта И.Д. Черняховского была проведена Льговско-Рыльская операция.

После освобождения города Рыльска 30 августа 1943 г. 574-й стрелковый полк 121-й стрелковой дивизии начал преследование противника. В районе деревни Горелухово полк пересек дорогу Рыльск–Крупец и занял оборону. Отступающие из Рыльска немецкие части в этом месте круто повернули влево и под обстрелами полка стали отступать на запад.

После освобождения села Акимовка 574-й стрелковый полк двигался в направлении деревни Анатольевка. 3-й стрелковый батальон под командованием

старшего лейтенанта Арькова получил задачу действовать в авангарде полка. По дороге слева находилась роща, в которой на выгодных позициях немецкие солдаты подготовили замаскированную временную оборону. Когда колонна 3-го батальона подошла к роще, противник внезапно открыл огонь из всех видов оружия. Батальон быстро рассредоточился, и завязался бой. Из-за неожиданности нападения управление батальоном было потеряно. В сложившейся обстановке командир полка, подполковник В.Е. Андреев приказал вступить в бой 1-му батальону капитана В. Брэма. Используя рельеф местности, командир 1-го батальона двумя ротами охватил противника в роще слева, а третья – наступала фронтально. В итоге, немцы оказались в трехстороннем окружении, а по их позициям ударила полковая артиллерия. Наиболее успешно действовала артиллерийская батарея старшего лейтенанта Шклевского. Батарея и две пулеметные точки противника были уничтожены. Бой продолжался с 10 до 17 часов 1 сентября 1943 г. К исходу дня деревня Анатольевка была освобождена.

В послевоенный период на территории Крупецкого района началось восстановление разрушенного народного хозяйства. В том числе велось отстраивание деревни Анатольевка после пожара марта 1942 г. 11 сентября 1943 г. возобновил работу Акимовский сельский Совет.

За период второй половины XX – начала XXI вв., что просматривается на картах того времени, застройка деревни Анатольевка стала довольно активно разрастаться в западном направлении и была восстановлена в довоенных размерах и конфигурации по обе стороны (с севера и с юга) вдоль дороги из соседнего села Акимовка. Местоположение Объекта в этот период продолжило тяготеть к центральной части основной застроенной территории поселения.

Как установлено в Проекте, в настоящее время в деревне Анатольевка частично сохраняются архитектурно-планировочные элементы, относящиеся к дореволюционному и советскому периодам развития населенного пункта. Сохранены направления отдельных улиц и историческая застройка. Планировочные решения территории, прилегающей к исследуемому Объекту, обладают самостоятельной историко-градостроительной ценностью. Совокупность окружающих Объект элементов природной и антропогенной среды не искажает его визуальное восприятие.

Произведенный историко-градостроительный анализ рассматриваемой исторической территории деревни, в пределах которого расположен Объект, представляет собой краткий очерк пространственно-планировочных этапов его развития, описание характерных особенностей его планировки.

Приведенные в Проекте исторические данные об исследуемом объекте культурного наследия дают представление об истории его появления, развитии и событиях в годы Великой Отечественной войны.

Так, в Проекте было установлено согласно паспорту, составленному 16 сентября 2024 г., Объект представляет собой «Братскую могилу воинов Советской Армии и партизан, погибших в период Великой Отечественной войны». Там же уточняется, что история Объекта связана с боевыми действиями во время битвы на Курской дуге летом 1943 г. В проекте предмета охраны 2022 г. при этом отмечено, что событием, с которым непосредственно связан Объект, является «проведение Рыльско-Льговской операции, а именно – освобождение колхоза

«Коминтерн» Акимовского сельсовета».

Первые захоронения в рассматриваемую могилу были произведены в 1943 г., в последующем в братскую могилу производились дозахоронения 5-6 мая 1964 г. из деревни Уруссы, села Гниловка, села Акимовка, села Дроновка, села Самарка, села Марково воинов 121-й стрелковой дивизии, погибших в августе-сентябре 1943 г. при освобождении района. А также имели место дозахоронения в сентябре 2019 г.

Вплоть до 1958 г., исходя из данных проекта предмета охраны 2022 г., на братской могиле существовало надгробие, которое представляло собой обелиск из кирпича, пирамидальной формы со скошенными углами наверху. Высота данного обелиска составляла 1,7 метра. Обелиск был отштукатурен, на его лицевой стороне была нанесена надпись: «Вечная слава Героям, павшим в борьбе за свободу и независимость нашей Родины», а в верхней части – была изображена пятиконечная звезда.

В июне 1963 г., исходя из данных учетной карты Объекта 2013 г. (либо уже в 1958 г., исходя из данных учетной карточки 1971 г.), на братской могиле был установлен новый памятник. Данный памятник представлял собой гипсовую скульптуру «Партизан с автоматом на груди склонил голову», окрашенную бронзовой краской. Скульптура была установлена на кирпичном оштукатуренном постаменте, выполненном в форме усеченной пирамиды. Постамент был размещен на кирпичном оштукатуренном надгробии высотой 0,3 метра и площадью 2х3 метра. Высота скульптуры составляла 2,8 метра, высота постамента – 1,2 метра. На постаменте памятника были закреплены мемориальные доски с надписью: «Вечная память Героям, павшим в боях за свободу и независимость нашей Родины 1941–1943 гг.» и списком погибших. Автором обозначенного памятника выступил С.П. Петров (в том числе работы, вероятно, производил архитектор И.Н. Гулин, исходя из данных учетной карточки 1971 г.).

В соответствии с постановлением Совета Министров СССР № 339 от 11 апреля 1979 г. «О дополнительных мерах по благоустройству и приведению в порядок воинских кладбищ и могил советских воинов и партизан» исполком Курского областного Совета народных депутатов обязал исполкомы всех уровней принять дополнительные меры по благоустройству и приведению в надлежащий порядок воинских кладбищ и могил воинов и партизан. В приложенный к постановлению список братских могил Рыльского района, помимо прочих, вошел Объект в деревне Анатольевка. По состоянию на конец 1970-х гг. в рассматриваемой братской могиле числились захороненными 148 человек, в том числе неустановленных – 59 лиц.

В приложении к позднейшей учетной карточке указано, что в рассматриваемой могиле было захоронено 11 офицеров, 1 политрук, 8 ефрейторов, 13 сержантов, 46 рядовых и 6 партизан, а также 8 лиц без установленного звания и 53 неустановленных лица.

В период конца XX – начала XXI вв. облик рассматриваемого Объекта существенно не изменялся; периодически производилась только покраска конструктивных элементов захоронения и памятника. С 2011 г. над рассматриваемым захоронением шефствовал Студенокский СДК.

К началу 2020-х гг. была произведена реконструкция Объекта: в проекте

предмета охраны 2022 г. содержатся данные, что высота обновленной скульптуры составила 2 метра, а высота постамента – 1,5 метра. Скульптура была окрашена в золотистый цвет. Новый кирпичный постамент не был отштукатурен, однако по бокам в него были вставлены каменные декоративные элементы. Мемориальные доски на постаменте памятника были заменены на новые из черного камня со 102 именами погибших и указанием, что личности 49 захороненных не установлены. Кроме того, согласно данным предмета охраны 2022 г., что подтверждается фотографическими источниками, к началу 2020-х гг. перед скульптурой был создан цветник – земельный холм высотой 0,3 метра, оконтуренный кирпичной отштукатуренной стенкой высотой 0,3 метра. По периметру территории Объекта была установлена бетонная декорированная ограда с калиткой, в границах захоронения созданы дорожки из плитки. Произведено также общее благоустройство территории расположения Объекта.

Разработчиком представлен список используемой при исследовании литературы и библиографических источников, иллюстративный материал архивных исследований.

В Проекте отмечено, что исследуемая территория расположена в центральной части дер. Анатольевка Рыльского района Курской области в 15 метрах от здания магазина.

Объект полноценно просматривается со всех сторон земельного участка, на котором он расположен. Бассейн видимости, вследствие расположения на территории площади, имеет достаточно протяженное расстояние.

Современная планировочная структура представляет собой прямоугольный участок территории, окруженный металлическим ограждением. На данном участке расположен памятник братской могилы и прямоугольный участок для высадки цветов и две мемориальные таблички.

Застройка территории исследования незначительна и представлена современными индивидуальными жилыми домами, административными зданиями и нежилыми постройками малой этажности.

Результатом камеральной обработки данных, историко-архитектурного и историко-градостроительного анализов территории проектирования, является историко-культурный опорный план. При составлении чертежа проанализированы исторические и современные планы деревни, планировочная структура, застройка, природный и антропогенный ландшафт. Историко-культурный опорный план разработан в соответствии с Федеральным законом от 25.06.2002 № 73-ФЗ, Положением о зонах охраны объектов культурного наследия (постановление Правительства Российской Федерации от 12.09.2015 № 972) и ГОСТ Р 59124-2020 «Сохранение объектов культурного наследия состав и содержание научно-проектной документации проекта зон охраны. Общие требования».

Отмечено, что Приказом Комитета по охране объектов культурного наследия Курской области от 22.03.2022 № 05.4-08/214 «Об утверждении границ и режима использования территории объекта культурного наследия регионального значения «Братская могила воинов Советской Армии и партизан, погибших в период Великой Отечественной войны», 1941-1945 гг., расположенного по адресу: Курская область, Рыльский район, дер. Анатольевка (в центре деревни)» утверждены границы и режим использования территории памятника, а приказом Комитета по

охране объектов культурного наследия Курской области от 04.04.2022 № 05.4-08/317 «Об утверждении графического описания местоположения границ защитной зоны объекта культурного наследия регионального значения «Братская могила воинов Советской Армии и партизан, погибших в период Великой Отечественной войны», 1941-1945 гг. (Курская область, Рыльский район, дер. Анатольевка (в центре деревни))» утверждено графическое описание местоположения границ защитной зоны памятника.

В результате анализа объемно-пространственной структуры исследуемой территории Разработчиком выявлена нейтральная застройка, диссонирующие объекты на территории исследования не выявлены, архитектурно-градостроительные доминанты и акценты отсутствуют.

По результатам историко-культурных (историко-градостроительных и историко-архитектурных) исследований, проводимых с целью получения информации о периодах формирования и развития для выявления степени сохранности исторической среды и основных градостроительных элементов в объемно-планировочном каркасе изучаемой территории, Разработчиком сделаны следующие выводы:

*1. В настоящее время исследуемый Объект играет значительную роль в формировании композиционной структуры территории своего расположения. В границах территории, прилегающей к месторасположению Объекта, сохранены растительные посадки.*

*2. Архитектурное историческое окружение территории отсутствует, на территории исследования расположены элементы современной застройки, не нарушающие композиционно-пространственную целостность средового окружения.*

*3. Объемно-пространственный и архитектурный облик территории исследования имеет среднюю степень сохранности: планировка и направление дорог сохранены, вокруг Объекта расположены единичные высокоствольные деревья, диссонирующая застройка отсутствует. Данные выводы позволяют охарактеризовать историческую среду территории исследования как сохраняющуюся.*

Данные, полученные в процессе проведения анализа, являются основой для обоснования границ зон охраны и градостроительного регулирования в сложившейся застройке.

Ландшафтно-визуальный анализ композиционных связей Объекта, окружающей застройки и ландшафтного окружения в составе подраздела 2 экспертируемого Проекта выполнен Разработчиком для определения зоны композиционно-видового влияния объекта культурного наследия, характеристик культурного ландшафта территории, условий восприятия объекта культурного наследия и его видовых раскрытий, композиционных связей, параметров допустимого объемно-пространственного развития окружающей застройки.

Так в Проекте отмечено следующее:

*Рельеф исследуемой территории имеет перепады. Наблюдается понижение отметок рельефа в северном направлении. В процессе ландшафтно-визуального анализа было выявлено, что застройка территории исследования из объектов малоэтажной застройки. На основании полученных данных при натурном обследовании сформирована градация застройки по этажности, выделена*

категория:

– *малоэтажная застройка (до двух этажей);*

*На местности проведен анализ визуальных характеристик исследуемого объекта: выявлены границы бассейна видимости, трассы основного композиционно-видового раскрытия и фрагментарного видового восприятия, зона наилучшего зрительного восприятия. Результаты нанесены на чертеж ландшафтно-визуального анализа. Бассейн видимости объекта составляет до 50 м в западном и восточном направлениях.*

*В рамках исследования территории и ландшафтно-визуального анализа общих видов застройки и видовых раскрытий объекта культурного наследия в структуре историко-градостроительной среды приведена архивная фотофиксация. Представленные материалы фотофиксации иллюстрируют изменения историко-градостроительной среды, сложившиеся к настоящему времени в исследуемых границах.*

По результатам ландшафтно-визуального анализа Разработчиком сделаны следующие выводы:

*1. Основными факторами, влияющими на видовое раскрытие памятника, являются: объемные параметры окружающей застройки (высотность, протяженность), соотношение свободных и застроенных участков, наличие высокоствольного озеленения на территории исследования, ширина улиц и месторасположение наблюдателя в пространстве территории. Так, современное окружение исследуемого объекта культурного наследия сформировано преимущественно редким высокоствольным озеленением и незначительным внедрением малоэтажной застройки вдоль двух основных деревенских дорог, диссонирующие объекты отсутствуют.*

*2. Наиболее целостный и гармоничный силуэт имеет участок вблизи 50 м от объекта культурного наследия. При движении на этом расстоянии обеспечивается практически непрерывное восприятие историко-культурной среды в динамике.*

*3. Бассейн видимости позволил определить зону наилучшего зрительного восприятия памятника, что обосновывает установление границ охранной зоны.*

Данные, полученные в процессе проведения анализа, являются основой для обоснования границ зон охраны и градостроительного регулирования в сложившейся застройке.

Разработчиком представлены обоснования принятых проектных решений, основой которых стали совокупные результаты историко-культурного, ландшафтно-визуального исследований.

По результатам проведенного комплексного историко-культурного исследования территории, включающей участок в центре д. Анатольевка, рядом с остановкой общественного транспорта, расположенный вдоль центральной улицы деревни, а также прилегающей к ней озелененной территории, Разработчиком сделаны обобщающие исследования выводы:

*1. В настоящее время исследуемый Объект играет значительную роль в формировании композиционной структуры территории своего расположения. В границах территории, прилегающей к месторасположению Объекта, сохранены редкие растительные посадки.*

2. *Архитектурное историческое окружение территории отсутствует, на территории исследования расположены элементы современной застройки, не нарушающие композиционно-пространственную целостность средового окружения.*

3. *Объемно-пространственный и архитектурный облик территории исследования имеет среднюю степень сохранности: планировка и направление дорог сохранены, диссонирующая застройка отсутствует. Данные выводы позволяют охарактеризовать историческую среду территории исследования как ненарушенную.*

4. *Современное окружение исследуемого объекта культурного наследия сформировано преимущественно редким высокоствольным озеленением и незначительным внедрением малоэтажной застройки.*

5. *Наиболее целостный и гармоничный силуэт имеет участок вблизи 50 м от объекта культурного наследия. При движении на этом расстоянии обеспечивается практически непрерывное восприятие историко-культурной среды в динамике. Бассейн видимости позволил определить зону наилучшего зрительного восприятия памятника, что обосновывает установление охранной зоны.*

Таким образом в Проекте было обосновано установление охранной зоны объекта культурного наследия «ОЗ».

Проектом предлагается установить охранную зону объекта культурного наследия «ОЗ» для обеспечения сохранности восприятия объекта культурного наследия с ближних секторов видимости на основании результатов ландшафтно-визуального анализа. К охранной зоне отнесена территория без объектов капитального строительства. Охранная зона объекта культурного наследия «ОЗ» располагается на внутриквартальной территории вдоль центральной улицы, окружает территорию объекта культурного наследия, на землях, прошедших государственный кадастровый учет.

Экспертная комиссия, рассмотрев Проект, отмечает разносторонний и системный подход Авторы к разработке данной части Проекта, достаточность проведённой научно-исследовательской работы, которая позволила обосновать предложенный состав и границы территорий зон охраны объекта культурного наследия. Приведённые в составе Проекта исторические материалы, фотофиксация Объекта, служат наглядной иллюстрацией к историко-градостроительному и визуальному анализам исследуемой территории. Экспертная комиссия отмечает полноту представленных материалов, ставших основанием для подготовки утверждаемой итоговой части Проекта (раздел III).

*Характеристика раздела III «Проект зон охраны (итоговая часть)»:*

Раздел III Проекта включает текстовый и графический материалы. Описание границ территорий зон охраны объекта культурного наследия подготовлено Разработчиком Проекта с учётом требований действующего законодательства Российской Федерации. Графическое описание границ территорий зон охраны объекта культурного наследия выполнено в соответствии с формами графического описания местоположения границ, установленными приказом Росреестра от 26.07.2022 № П/0292.

Проект содержит сведения о границах территорий зон охраны, а именно:

описание границ с приложением таблицы координат характерных точек, соответствующих местной системе координат МСК-46 (зона 1), схему характерных точек плана границ. Площадь объекта указывается в квадратных метрах с округлением до 1 кв. м. Значения координат характерных точек границ объекта приводятся в метрах с округлением до 0,01 м в указанной выше системе координат. В Проекте использован следующий метод определения координат характерной точки: метод спутниковых геодезических измерений (определений). Контуры являются замкнутыми. Список характерных точек границ завершается номером начальной точки.

Представленные в Проекте режимы использования земель и земельных участков, требования к градостроительным регламентам в границах зон охраны объекта культурного наследия выполнены Разработчиком на основании проведенных комплексных исследований и требований Положения о зонах охраны объектов культурного наследия (памятников истории и культуры) народов Российской Федерации, установленного постановлением Правительства Российской Федерации от 12.09.2015 № 972.

Графические материалы раздела III Проекта представлены картой (схемой) зон охраны объекта культурного наследия на геоподоснове (лист 5), картой (схемой) зон охраны объекта культурного наследия на карте кадастрового деления (лист 6).

Основной чертеж (карта (схема) зон охраны объекта культурного наследия), режимы использования земель и земельных участков и требования к градостроительным регламентам в границах зон охраны объекта культурного наследия приводятся в приложениях № 1 и № 2 к настоящему заключению соответственно.

### **Обоснования вывода экспертизы:**

Экспертной комиссией установлено, что представленная на экспертизу научно-проектная документация «Проект зон охраны объекта культурного наследия регионального значения «Братская могила воинов Советской Армии и партизан, погибших в период Великой Отечественной войны», 1941–1945 гг., расположенного по адресу: Курская область, Рыльский район, д. Анатольевка (в центре деревни), шифр: 2024/129», выполненная в 2024 г. обществом с ограниченной ответственностью «Научно-исследовательский центр проектирования и историко-культурных экспертиз» (ООО «НИЦ ПИИКЭ»), разработана с соблюдением требований Федерального закона от 25.06.2002 № 73-ФЗ «Об объектах культурного наследия (памятниках истории и культуры) народов Российской Федерации», состав обосновывающей и утверждаемой частей Проекта, соответствуют требованиям Положения о зонах охраны объектов культурного наследия, утвержденного Постановлением Правительства Российской Федерации от 12.09.2015 № 972 «Об утверждении Положения о зонах охраны объектов культурного наследия (памятников истории и культуры) народов Российской Федерации и о признании утратившими силу отдельных положений нормативных правовых актов Правительства Российской Федерации».

В рамках научно-проектной документации Разработчиком были изучены архивные материалы, определены основные видовые точки визуального



восприятия Объекта, проанализировано окружение Объекта, на основании камеральных исследований составлен историко-культурный опорный план исследуемой территории и схема ландшафтно-визуального анализа композиционных и видовых связей объекта культурного наследия, окружающей застройки и ландшафтного окружения, и выполнен проект зон охраны объекта культурного наследия.

Материалы обосновывающей части Проекта стали основанием для разработки утверждаемой части Проекта. Проведённые историко-культурные исследования выполнены в полном объёме и являются достаточными для обоснования разработанного проекта зон охраны объекта культурного наследия и требований к градостроительным регламентам, режимов использования земель и земельных участков в границах территорий зон охраны объекта культурного наследия.

Особый режим использования земель и земельных участков и требования к градостроительным регламентам в границах охранной зоны объекта культурного наследия выполнен Разработчиком на основании проведенных комплексных исследований и пункта 9 Положения о зонах охраны объектов культурного наследия (памятников истории и культуры) народов Российской Федерации, установленного постановлением Правительства Российской Федерации от 12.09.2015 № 972.

Детально проанализировав все пункты предлагаемых проектом режимов использования земель и земельных участков и требований к градостроительным регламентам в границах зон охраны объекта культурного наследия, экспертная комиссия отмечает, что они соответствуют требованиям действующего законодательства в области государственной охраны объектов культурного наследия. Предлагаемые проектом режимы использования земель и земельных участков и требования к градостроительным регламентам направлены на обеспечение сохранности объекта культурного наследия в его сложившейся среде, на сохранение его градостроительной роли в объёмно-пространственной структуре прилегающей территории, визуальных связей и секторов обзора.

Предложенные в научно-проектной документации режимы использования земель и земельных участков и требования к градостроительным регламентам в границах зон охраны объекта культурного наследия определены с учётом историко-культурной ценности территории, её подлинности, степени сохранности и трансформации планировочной, объёмно-пространственной, ландшафтной и мемориальной структур территории, условий визуального восприятия объекта культурного наследия в его исторической среде на сопряженной с ним территории.

Определяемые Проектом режимы использования земель и земельных участков и требования к градостроительным регламентам в границах зон охраны объекта культурного наследия направлены на обеспечение гарантий сохранения объекта культурного наследия в сложившейся среде при ведении хозяйственной деятельности.

Графическое обеспечение Проекта комиссия экспертов считает достаточным. Экспертная комиссия признает состав и объём исследовательских и проектных материалов достаточным. Представленный Проект отвечает поставленным задачам и цели, обладает необходимой полнотой и информативностью, что позволяет сделать обоснованный вывод экспертизы и принять обоснованные решения

относительно предлагаемых проектом границ территорий зон охраны объекта культурного наследия, а также режимов использования земель и земельных участков и требований к градостроительным регламентам в границах зон охраны объекта культурного наследия.

### **Вывод экспертизы:**

Научно-проектная документация «Проект зон охраны объекта культурного наследия регионального значения «Братская могила воинов Советской Армии и партизан, погибших в период Великой Отечественной войны», 1941–1945 гг., расположенного по адресу: Курская область, Рыльский район, д. Анатольевка (в центре деревни), шифр: 2024/129», выполненная в 2024 г. обществом с ограниченной ответственностью «Научно-исследовательский центр проектирования и историко-культурных экспертиз» (ООО «НИЦ ПИИКЭ»), **СООТВЕТСТВУЕТ (положительное заключение)** требованиям законодательства Российской Федерации в области государственной охраны объектов культурного наследия.

Экспертная комиссия рекомендует указанный проект зон охраны объекта культурного наследия к утверждению в установленном законодательством Российской Федерации порядке.

### **Перечень приложений к настоящему акту экспертизы:**

Приложение № 1. Карта (схема) зон охраны объекта культурного наследия регионального значения «Братская могила воинов Советской Армии и партизан, погибших в период Великой Отечественной войны», 1941–1945 гг., расположенного по адресу: Курская область, Рыльский район, д. Анатольевка (в центре деревни).

Приложение № 2. Режимы использования земель и земельных участков и требования к градостроительным регламентам в границах зон охраны объекта культурного наследия регионального значения «Братская могила воинов Советской Армии и партизан, погибших в период Великой Отечественной войны», 1941–1945 гг., расположенного по адресу: Курская область, Рыльский район, д. Анатольевка (в центре деревни).

В соответствии с пунктом 27 Положения о государственной историко-культурной экспертизе, утвержденного постановлением Правительства Российской Федерации от 25.04.2024 № 530, к настоящему экспертному заключению прилагаются копии документов и материалов, указанных в перечне документов, представленных заказчиком или полученных экспертом самостоятельно, а также документов и материалов, полученных и собранных при проведении экспертизы, а также использованной для нее специальной, технической и справочной литературы: «Проект зон охраны объекта культурного наследия регионального значения «Братская могила воинов Советской Армии и партизан, погибших в период Великой Отечественной войны», 1941–1945 гг., расположенного по адресу: Курская область, Рыльский район, д. Анатольевка (в центре деревни), шифр: 2024/129», выполненный в 2024 г. обществом с ограниченной ответственностью «Научно-исследовательский центр

проектирования и историко-культурных экспертиз» (ООО «НИЦ ПИИКЭ»)); копии протоколов заседаний экспертной комиссии; фотографические изображения объекта, полученные в ходе проведения экспертизы.

Настоящий акт государственной историко-культурной экспертизы оформлен в электронном виде с приложениями и документами, прилагаемыми к настоящему акту и являющимися его неотъемлемой частью, подписан усиленными квалифицированными электронными подписями.

Дата оформления акта экспертизы: **«27» ноября 2024 года.**

Председатель экспертной комиссии:

**Г.Г.Павлова**

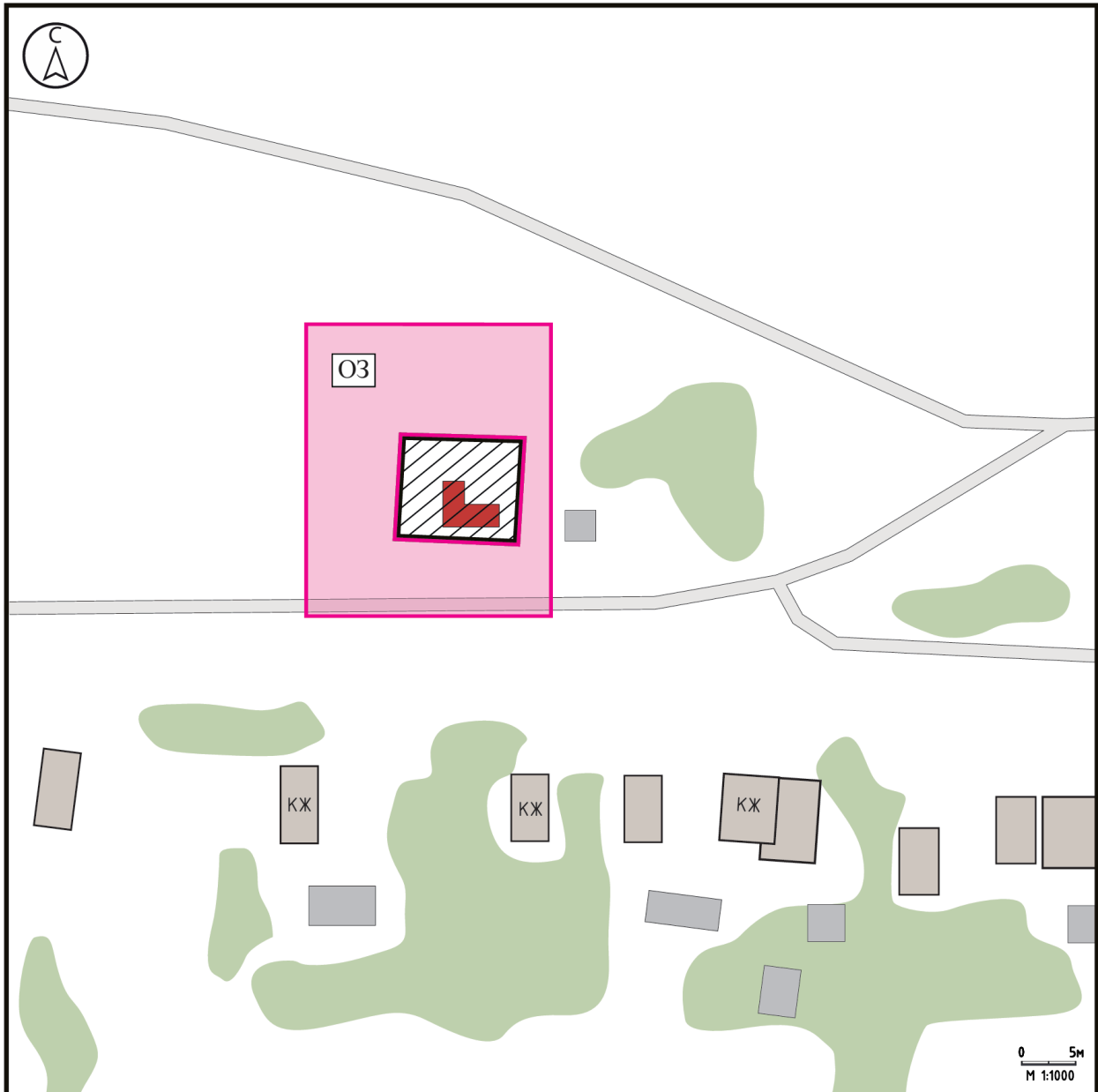
Ответственный секретарь экспертной комиссии

**Е.М.Федосеева**

Член экспертной комиссии:


**В.Ю.Жомир**

**Карта (схема) зон охраны объекта культурного наследия регионального значения «Братская могила воинов Советской Армии и партизан, погибших в период Великой Отечественной войны», 1941–1945 гг., расположенного по адресу: Курская область, Рыльский район, д. Анатолевка (в центре деревни)**

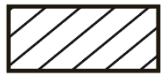


**Условные обозначения к схеме границ территорий зон охраны  
объекта культурного наследия:**

**1. Ценностная характеристика застройки:**

 - объект культурного наследия регионального значения «Братская могила воинов Советской Армии и партизан, погибших в период Великой Отечественной войны», 1941–1945 гг. (Курская область, Рыльский район,

д. Анатольевка (в центре деревни)), постановлен на государственную охрану решением исполнительного комитета Курского областного Совета народных депутатов от 14.06.1979 № 382



- границы территории объекта культурного наследия, утвержденные приказом Комитета по охране объектов культурного наследия Курской области от 22.03.2022 № 05.4-08/214

## 2. Общая характеристика застройки:

2

- этажность

Ж

- жилое

К

- каменное

Н

- нежилое


## 3. Планировочная структура:



- застройка



- хозяйственные строения



- улично-дорожная сеть



- озеленение

4. Состав зон охраны объекта культурного наследия регионального значения «Братская могила воинов Советской Армии и партизан, погибших в период Великой Отечественной войны», 1941–1945 гг. (Курская область, Рыльский район, д. Анатольевка (в центре деревни)):



- охранный зона (ОЗ);

ОЗ

- обозначение зоны охраны объекта культурного наследия

**Режимы использования земель и земельных участков и требования к градостроительным регламентам в границах зон охраны объекта культурного наследия регионального значения «Братская могила воинов Советской Армии и партизан, погибших в период Великой Отечественной войны», 1941–1945 гг., расположенного по адресу: Курская область, Рыльский район, д. Анатолевка (в центре деревни)**

**Особый режим использования земель в границах охранной зоны (ОЗ)**

**В границах ОЗ разрешается:**

- проведение работ по благоустройству и озеленению территории, оборудование территории освещением, скамейками, урнами;
- установка информационных (навигационных) указателей туристического назначения;
- размещение мобильных элементов информационно-декоративного оформления событийного характера, включая праздничное оформление, устанавливаемых на срок проведения публичных мероприятий;
- проведение санитарных рубок древесно-кустарниковой растительности;
- проведение мероприятий пожарной безопасности;
- ремонт существующих строений и сооружений;
- ремонт, техническая модернизация дорог, проездов без их расширения;
- прокладка, ремонт, реконструкция подземных инженерных коммуникаций с последующей рекультивацией нарушенных участков.

**В границах ОЗ запрещается:**

- строительство объектов капитального строительства и возведение некапитальных строений, сооружений, за исключением применения специальных мер, направленных на сохранение и регенерацию окружающей среды объекта культурного наследия;
- ведение хозяйственной деятельности, проведение любых работ, связанных с загрязнением воздушного бассейна, почв, грунтовых и подземных вод, поверхностных стоков, нарушением почвенного покрова;
- ведение хозяйственной деятельности, проведение любых работ, нарушающих целостность, сохранность объекта культурного наследия;
- вырубка зеленых насаждений, за исключением санитарных рубок;
- прокладка автомобильных дорог;
- размещение автомобильных парковок;
- прокладка наземных и воздушных инженерных коммуникаций, в том числе высоковольтных линий электропередачи, установка вышек мобильной связи;
- возведение глухих ограждений;
- размещение рекламных конструкций, вывесок, щитов, баннеров и (или) конструкций для них;
- организация свалок и необорудованных мест для мусора.