

**КОМИТЕТ ПО ОХРАНЕ ОБЪЕКТОВ КУЛЬТУРНОГО НАСЛЕДИЯ
КУРСКОЙ ОБЛАСТИ**

П Р И К А З

от 07.03.2023

№ 05.3-08/211

г. Курск

О включении выявленного объекта культурного наследия «Могила заслуженного деятеля наук, профессора Н.В. Кеверкова, 1956 г.», расположенного по адресу: Курская область, город Курск, Никитское кладбище, в единый государственный реестр объектов культурного наследия (памятников истории и культуры) народов Российской Федерации в качестве объекта культурного наследия регионального значения «Могила заслуженного деятеля наук, профессора Н.П. Кеворкова» и утверждении границ его территории и режима использования земельного участка в границах территории

В соответствии с Федеральным законом от 25 июня 2002 года № 73-ФЗ «Об объектах культурного наследия (памятниках истории и культуры) народов Российской Федерации», Законом Курской области от 29 декабря 2005 года № 120-ЗКО «Об объектах культурного наследия Курской области», на основании акта государственной историко-культурной экспертизы от 07 февраля 2023 года, выполненной аттестованным государственным экспертом Е.М. Федосеевой, ПРИКАЗЫВАЮ:

1. Включить выявленный объект культурного наследия «Могила заслуженного деятеля наук, профессора Н.В. Кеверкова, 1956 г.», расположенный по адресу: Курская область, город Курск, Никитское кладбище, в единый государственный реестр объектов культурного наследия (памятников истории и культуры) народов Российской Федерации в качестве объекта культурного наследия регионального значения «Могила заслуженного деятеля наук, профессора Н.П. Кеворкова», время создания – 1956 г., вид объекта – памятник истории, расположенного по адресу: Курская область, город Курск, Никитское кладбище, квартал И, могила № 5.

2. Утвердить прилагаемые границы территории объекта культурного наследия регионального значения, указанного в пункте 1 настоящего приказа.

3. Утвердить прилагаемый режим использования земельного участка в границах территории объекта культурного наследия регионального значения, указанного в пункте 1 настоящего приказа.

4. Исключить из перечня выявленных объектов культурного наследия, расположенных на территории Курской области, выявленный объект культурного наследия «Могила заслуженного деятеля наук, профессора Н.В. Кеверкова, 1956 г.», расположенный по адресу: Курская область, город Курск, Никитское кладбище, числящийся под порядковым номером 40.

5. Контроль за исполнением настоящего приказа возложить на начальника управления разрешительной документации и учета объектов культурного наследия комитета по охране объектов культурного наследия Курской области А.И. Куткову.

Председатель комитета



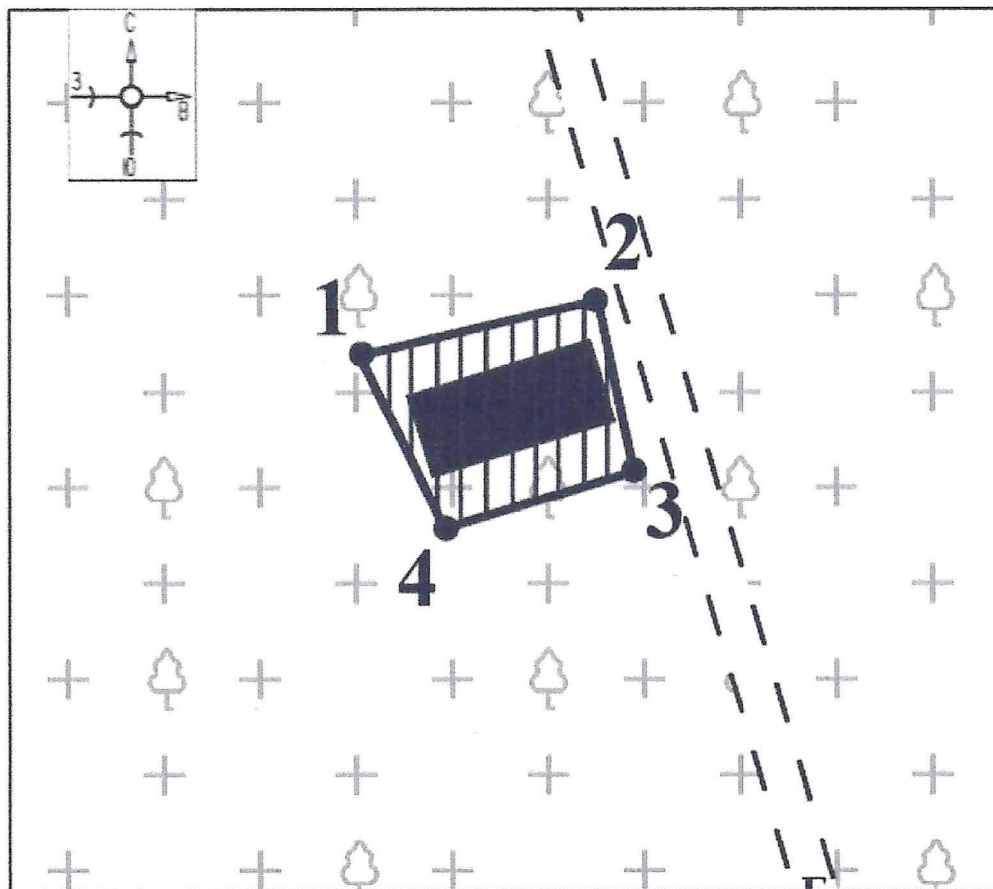
И.А. Мусьял

УТВЕРЖДЕНЫ
приказом комитета по охране объектов
культурного наследия Курской области
от 07.03.2023 № 05.3-08/211

**Границы территории объекта культурного наследия
регионального значения «Могила заслуженного деятеля наук,
профессора Н.П. Кеворкова», 1956 г., расположенного по адресу:
Курская область, город Курск, Никитское кладбище,
квартал И, могила № 5**




Прохождение границы		Описание прохождения границы
от точки	до точки	
1	2	На северо-восток – 2,47 м;
2	3	На юго-восток – 1,81 м;
3	4	На юго-запад – 2,02 м;
4	1	На северо-запад в исходную точку – 1,92 м.

**Карта (схема) границ территории объекта культурного наследия
регионального значения «Могила заслуженного деятеля наук,
профессора Н.П. Кеворкова», 1956 г., расположенного по адресу:
Курская область, город Курск, Никитское кладбище,
квартал II, могила № 5**



Масштаб 1:50

Используемые условные знаки и обозначения:

-  - объект культурного наследия
-  - границы территории объекта культурного наследия
-  - обозначение характерной (поворотной) точки

Приложение к границам территории объекта культурного наследия регионального значения «Могила заслуженного деятеля наук, профессора Н.П. Кеворкова», 1956 г., расположенного по адресу: Курская область, город Курск, Никитское кладбище, квартал И, могила № 5

Координаты характерных (поворотных) точек границ территории объекта культурного наследия регионального значения «Могила заслуженного деятеля наук, профессора Н.П. Кеворкова», 1956 г., расположенного по адресу: Курская область, город Курск, Никитское кладбище, квартал И, могила № 5

Сведения о местоположении границ объекта			
Координаты характерных (поворотных) точек в системе координат МСК-46			
Метод определения координат – метод спутниковых геодезических измерений (определений)			
Средняя квадратическая погрешность положения характерной точки (Mt), м = 0,10			
Сведения о характерных точках границ объекта			
Обозначение характерных точек границ	Координаты, м		Описание обозначения точки на местности (при наличии)
	X	Y	
1	423507,45	1298707,47	—
2	423508,29	1298710,33	—
3	423506,62	1298710,90	—
4	423505,80	1298708,07	—
1	423507,45	1298707,47	—

УТВЕРЖДЕН
приказом комитета по охране
объектов культурного наследия
Курской области
от 07.03.2023 № 05.3-08/211

**Режим
использования территории объекта культурного наследия
регионального значения «Могила заслуженного деятеля наук,
профессора Н.П. Кеворкова», 1956 г., расположенного по адресу:
Курская область, город Курск, Никитское кладбище,
квартал И, могила № 5**

На территории объекта культурного наследия регионального значения «Могила заслуженного деятеля наук, профессора Н.П. Кеворкова», 1956 г., расположенного по адресу: Курская область, город Курск, Никитское кладбище, квартал И, могила № 5

разрешается:

проведение работ по сохранению объекта культурного наследия или его отдельных элементов;

проведение работ по озеленению и благоустройству территории, производимых, в том числе с применением методов реставрации, направленных на формирование наиболее близкого к историческому восприятию объекта культурного наследия;

ведение хозяйственной деятельности, не противоречащей требованиям обеспечения сохранности объекта культурного наследия;

запрещается:

строительство объектов капитального строительства;

хозяйственная деятельность, ведущая к разрушению, искажению внешнего облика объекта культурного наследия, нарушающая его целостность и создающая угрозу его повреждения, разрушения или уничтожения;

вырубка деревьев, за исключением санитарных рубок; уничтожение травяного покрова;

прокладка наземных и воздушных инженерных коммуникаций;

размещение любых рекламных конструкций на объекте культурного наследия и его территории;

создание разрушающих вибрационных нагрузок динамическим воздействием на грунты в зоне их взаимодействия с объектом культурного наследия;

размещение временных построек.