



АДМИНИСТРАЦИЯ КУРСКОЙ ОБЛАСТИ

КОМИТЕТ ПО ОХРАНЕ ОБЪЕКТОВ КУЛЬТУРНОГО НАСЛЕДИЯ КУРСКОЙ ОБЛАСТИ

П Р И К А З

от 11.02.2022

№ 05.4-08/67

г. Курск

Об утверждении границ и режима использования территории объекта культурного наследия регионального значения «Братская могила воинов Советской Армии, погибших в феврале 1943 года. Захоронено 28 человек, установлено фамилий на 11 человек. Обелиск установлен в 1950 году», 1943 г., 1950 г., расположенного по адресу: Курская область, Курский район, Бесединский сельсовет, с. Троица, д. 44 «а»)

В соответствии с Федеральным законом от 25 июня 2002 г. № 73-ФЗ «Об объектах культурного наследия (памятниках истории и культуры) народов Российской Федерации», Законом Курской области от 29 декабря 2005 г. № 120-ЗКО «Об объектах культурного наследия Курской области», пунктом 3.10 Положения о комитете по охране объектов культурного наследия Курской области, утвержденного постановлением Губернатора Курской области от 15.09.2020 № 274-пг, ПРИКАЗЫВАЮ:

1. Утвердить:

границы территории объекта культурного наследия регионального значения «Братская могила воинов Советской Армии, погибших в феврале 1943 года. Захоронено 28 человек, установлено фамилий на 11 человек. Обелиск установлен в 1950 году», 1943 г., 1950 г., расположенного по адресу: Курская область, Курский район, Бесединский сельсовет, с. Троица, д. 44 «а»), согласно приложению № 1 к настоящему приказу;

режим использования территории объекта культурного наследия регионального значения «Братская могила воинов Советской Армии, погибших в феврале 1943 года. Захоронено 28 человек, установлено фамилий на 11 человек. Обелиск установлен в 1950 году», 1943 г., 1950 г., расположенного по адресу: Курская область, Курский район, Бесединский

сельсовет, с. Троица, д. 44 «а»), согласно приложению № 2 к настоящему приказу.

2. Контроль за исполнением настоящего приказа возложить на начальника отдела разрешительной документации и учета объектов культурного наследия комитета по охране объектов культурного наследия Курской области А.И. Куткову.

Председатель комитета



И.А. Мусьял

Приложение № 1
к приказу комитета по охране
объектов культурного наследия
Курской области
от 11.02.2022 № 05.4-08/67

**Границы территории объекта культурного наследия
регионального значения «Братская могила воинов Советской Армии,
погибших в феврале 1943 года. Захоронено 28 человек, установлено
фамилий на 11 человек. Обелиск установлен в 1950 году», 1943 г.,
1950 г., расположенного по адресу: Курская область,
Курский район, Бесединский сельсовет, с. Троица, д. 44 «а»)**




Границы территории объекта культурного наследия представляют собой замкнутый контур и проходят по часовой стрелке следующим образом:

- От точки 1 в восточном направлении до точки 2;
- От точки 2 в южном направлении до точки 3;
- От точки 3 в западном направлении до точки 4;
- От точки 4 в северном направлении до исходной точки 1.

Карта (схема) границ территории объекта культурного наследия регионального значения «Братская могила воинов Советской Армии, погибших в феврале 1943 года. Захоронено 28 человек, установлено фамилий на 11 человек. Обелиск установлен в 1950 году», 1943 г., 1950 г., расположенного по адресу: Курская область, Курский район, Бесединский сельсовет, с. Троица, д. 44 «а»)



Условные обозначения:

-  - Объект культурного наследия
-  - Территория объекта культурного наследия
-  - Характерные поворотные точки

Приложение к границам территории объекта культурного наследия регионального значения «Братская могила воинов Советской Армии, погибших в феврале 1943 года. Захоронено 28 человек, установлено фамилий на 11 человек. Обелиск установлен в 1950 году», 1943 г., 1950 г., расположенного по адресу: Курская область, Курский район, Бесединский сельсовет, с. Троица, д. 44 «а»)

Координаты характерных (поворотных) точек границ территории объекта культурного наследия регионального значения «Братская могила воинов Советской Армии, погибших в феврале 1943 года. Захоронено 28 человек, установлено фамилий на 11 человек. Обелиск установлен в 1950 году», 1943 г., 1950 г., расположенного по адресу: Курская область, Курский район, Бесединский сельсовет, с. Троица, д. 44 «а»)

Сведения о местоположении границ объекта		
Координаты характерных (поворотных) точек в системе координат МСК-46		
Среднее квадратическое отклонение положения характерной точки, м = 0,1		
Сведения о характерных точках границ объекта		
Обозначение характерных точек границ	Координаты, м	
	X	Y
1	423901,19	1325444,06
2	423894,16	1325444,68
3	423893,12	1325436,56
4	423900,20	1325436,02
1	423901,19	1325444,06

Приложение № 2
к приказу комитета по охране
объектов культурного наследия
Курской области
от 11.02.2022 № 05.4-08/67

**Режим
использования территории объекта культурного наследия
регионального значения «Братская могила воинов Советской Армии,
погибших в феврале 1943 года. Захоронено 28 человек, установлено
фамилий на 11 человек. Обелиск установлен в 1950 году», 1943 г.,
1950 г., расположенного по адресу: Курская область,
Курский район, Бесединский сельсовет, с. Троица, д. 44 «а»)**

На территории объекта культурного наследия

разрешается:

проведение работ по сохранению объекта культурного наследия;
проведение работ по благоустройству и озеленению территории
объекта культурного наследия, оборудование территории элементами
освещения, малыми архитектурными формами;

применение при благоустройстве и оборудовании территории
отделочных материалов и дорожных покрытий нейтральной цветовой
гаммы и фактуры;

дозахоронение останков, исторически связанных с объектом
культурного наследия, найденных в ходе поисковых работ;

запрещается:

хозяйственная деятельность любого вида, ведущая к разрушению,
искажению исторического облика объекта культурного наследия,
изменению уровня грунтовых вод;

любое строительство, не связанное с восстановлением исторических
утраченных элементов объекта культурного наследия;

размещение любых рекламных конструкций на территории объекта
культурного наследия;

проведение любых земляных работ без опережающих
археологических исследований;

любое динамическое воздействие на грунты в зоне их
взаимодействия с объектом культурного наследия, создающее
разрушающие вибрационные нагрузки;

самовольная посадка и вырубка насаждений, кроме санитарных
рубок;

прокладка инженерных коммуникаций наземным и надземным
способами, за исключением временных, необходимых для проведения
ремонтно-реставрационных работ.