



АДМИНИСТРАЦИЯ КУРСКОЙ ОБЛАСТИ

КОМИТЕТ ПО ОХРАНЕ ОБЪЕКТОВ КУЛЬТУРНОГО НАСЛЕДИЯ КУРСКОЙ ОБЛАСТИ

П Р И К А З

от 13.05.2022

№ 05.4-08/551

г. Курск

Об утверждении границ и режима использования территории объекта культурного наследия регионального значения «Братская могила воинов Советской Армии, погибших в марте 1943 года», 1943 г., 1956 г., расположенного по адресу: Курская область, Льговский район, п. Селекционный, ул. Садовая, д. 9

В соответствии с Федеральным законом от 25 июня 2002 г. № 73-ФЗ «Об объектах культурного наследия (памятниках истории и культуры) народов Российской Федерации», Законом Курской области от 29 декабря 2005 г. № 120-ЗКО «Об объектах культурного наследия Курской области», пунктом 3.10 Положения о комитете по охране объектов культурного наследия Курской области, утвержденного постановлением Губернатора Курской области от 15.09.2020 № 274-пг, ПРИКАЗЫВАЮ:

1. Утвердить:

границы территории объекта культурного наследия регионального значения «Братская могила воинов Советской Армии, погибших в марте 1943 года», 1943 г., 1956 г., расположенного по адресу: Курская область, Льговский район, п. Селекционный, ул. Садовая, д. 9, согласно приложению № 1 к настоящему приказу;

режим использования территории объекта культурного наследия регионального значения «Братская могила воинов Советской Армии, погибших в марте 1943 года», 1943 г., 1956 г., расположенного по адресу: Курская область, Льговский район, п. Селекционный, ул. Садовая, д. 9, согласно приложению № 2 к настоящему приказу.

2. Контроль за исполнением настоящего приказа возложить на начальника отдела разрешительной документации и учета объектов культурного наследия комитета по охране объектов культурного наследия Курской области А.И. Куткову.

Председатель комитета

И.А. Мусьял

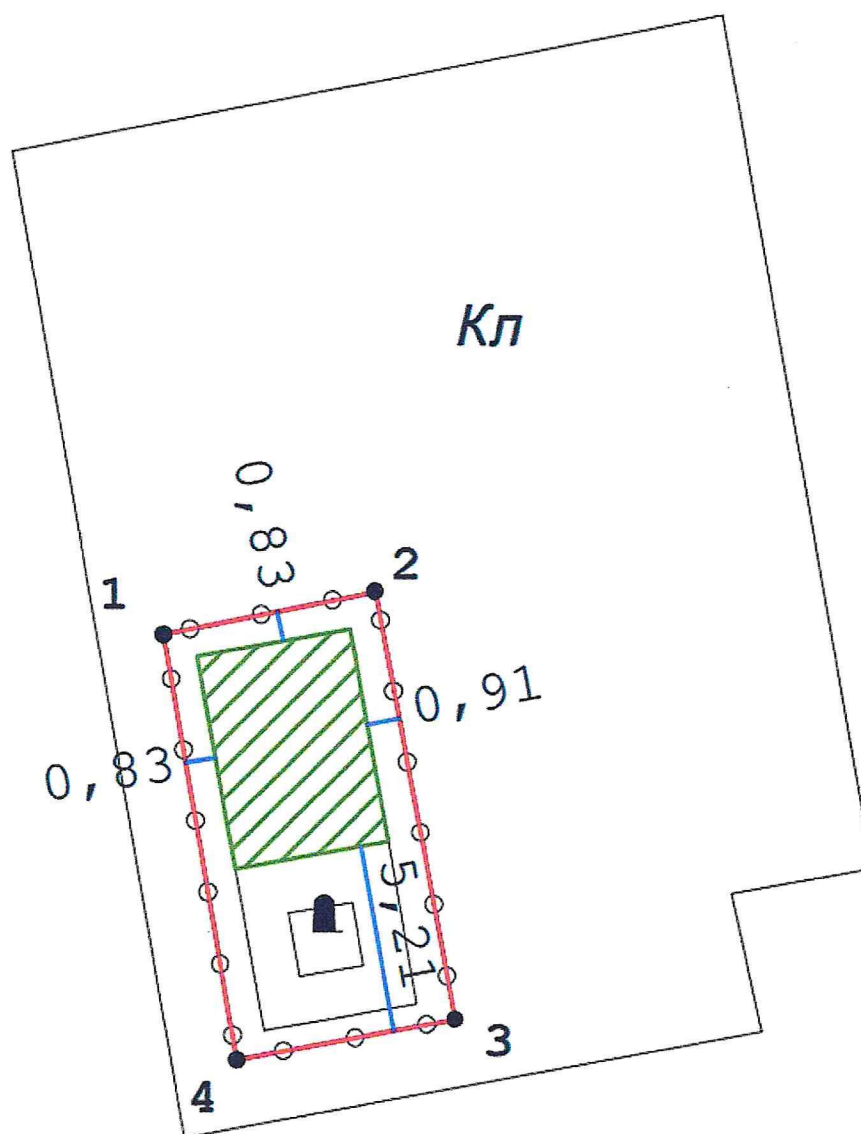
Приложение № 1
к приказу комитета по охране
объектов культурного наследия
Курской области
от 13.05.2022 № 05.4-08/551

**Границы территории объекта культурного наследия регионального значения «Братская могила воинов Советской Армии, погибших в марте 1943 года», 1943 г., 1956 г., расположенного по адресу:
Курская область, Льговский район, п. Селекционный,
ул. Садовая, д. 9**




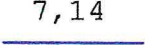
Границы территории объекта культурного наследия представляют собой замкнутый контур и проходят по часовой стрелке следующим образом:

- от точки 1 в северо-восточном направлении до точки 2;
- от точки 2 в юго-восточном направлении до точки 3;
- от точки 3 в юго-западном направлении до точки 4;
- от точки 4 в северо-западном направлении до исходной точки 1.

**Карта (схема) границ территории объекта культурного наследия
регионального значения «Братская могила воинов Советской Армии,
погибших в марте 1943 года», 1943 г., 1956 г., расположенного
по адресу: Курская область, Львовский район,
п. Селекционный, ул. Садовая, д. 9**



Условные обозначения:

-  объект культурного наследия
-  граница территории объекта культурного наследия
-  1 характерная (поворотная) точка границы территории объекта культурного наследия
-  7,14 расстояние от стены объекта культурного наследия (ОКН) до границы территории ОКН

Приложение к границам территории
объекта культурного наследия
регионального значения «Братская
могила воинов Советской Армии,
погибших в марте 1943 года»,
1943 г., 1956 г., расположенного по
адресу: Курская область, Льговский
район, п. Селекционный,
ул. Садовая, д. 9

**Координаты характерных (поворотных) точек границ территории
объекта культурного наследия регионального значения «Братская
могила воинов Советской Армии, погибших в марте 1943 года»,
1943 г., 1956 г., расположенного по адресу: Курская область,
Льговский район, п. Селекционный, ул. Садовая, д. 9**

№	X	Y	Длина	Угол
1	409375,94	1228542,47	6,03	078°31'21"
2	409377,14	1228548,38	12,2	169°27'51"
3	409365,15	1228550,61	6,2	259°18'23"
4	409364	1228544,52	12,11	350°15'28"
1	409375,94	1228542,47		

Приложение № 2
к приказу комитета по охране
объектов культурного наследия
Курской области
от 13.05.2022 № 05.4-08/551

Режим
использования территории объекта культурного наследия
регионального значения «Братская могила воинов Советской Армии,
погибших в марте 1943 года», 1943 г., 1956 г., расположенного
по адресу: Курская область, Льговский район,
п. Селекционный, ул. Садовая, д. 9

На территории объекта культурного наследия

разрешается:

- проведение работ по сохранению объекта культурного наследия;
- проведение работ по благоустройству и озеленению территории объекта культурного наследия, оборудование территории элементами освещения, малыми архитектурными формами;
- применение при благоустройстве и оборудовании территории отделочных материалов и дорожных покрытий нейтральной цветовой гаммы и фактуры;
- дозахоронение останков, исторически связанных с объектом культурного наследия, найденных в ходе поисковых работ;

запрещается:

- хозяйственная деятельность любого вида, ведущая к разрушению, искажению исторического облика объекта культурного наследия, изменению уровня грунтовых вод;
- любое строительство, не связанное с восстановлением исторических утраченных элементов объекта культурного наследия;
- размещение любых рекламных конструкций на территории объекта культурного наследия;
- проведение любых земляных работ без опережающих археологических исследований;
- любое динамическое воздействие на грунты в зоне их взаимодействия с объектом культурного наследия, создающее разрушающие вибрационные нагрузки;
- самовольная посадка и вырубка насаждений, кроме санитарных рубок;
- прокладка инженерных коммуникаций наземным и надземным способом, за исключением временных, необходимых для проведения ремонтно-реставрационных работ.