



АДМИНИСТРАЦИЯ КУРСКОЙ ОБЛАСТИ

КОМИТЕТ ПО ОХРАНЕ ОБЪЕКТОВ КУЛЬТУРНОГО НАСЛЕДИЯ КУРСКОЙ ОБЛАСТИ

П Р И К А З

от 05.09.2022

№ 05.4-08/1042

г. Курск

Об утверждении границ и режима использования территории объекта культурного наследия регионального значения «Братская могила красноармейцев, погибших в годы гражданской войны 1918 – 1921 гг.», 1918 – 1921 гг., расположенного по адресу: Курская область, Курский район, Лебяженский сельсовет, д. 1–е Безлесное

В соответствии с Федеральным законом от 25 июня 2002 г. № 73-ФЗ «Об объектах культурного наследия (памятниках истории и культуры) народов Российской Федерации», Законом Курской области от 29 декабря 2005 г. № 120-ЗКО «Об объектах культурного наследия Курской области», пунктом 3.10 Положения о комитете по охране объектов культурного наследия Курской области, утвержденного постановлением Губернатора Курской области от 15.09.2020 № 274-пг, ПРИКАЗЫВАЮ:

1. Утвердить:

границы территории объекта культурного наследия регионального значения «Братская могила красноармейцев, погибших в годы гражданской войны 1918 – 1921 гг.», 1918 – 1921 гг., расположенного по адресу: Курская область, Курский район, Лебяженский сельсовет, д. 1–е Безлесное, согласно приложению № 1 к настоящему приказу;

режим использования территории объекта культурного наследия регионального значения «Братская могила красноармейцев, погибших в годы гражданской войны 1918 – 1921 гг.», 1918 – 1921 гг., расположенного по адресу: Курская область, Курский район, Лебяженский сельсовет, д. 1–е Безлесное, согласно приложению № 2 к настоящему приказу.

2. Контроль за исполнением настоящего приказа возложить на начальника отдела разрешительной документации и учета объектов

культурного наследия комитета по охране объектов культурного наследия
Курской области А.И. Куткову.

Председатель комитета

A handwritten signature in black ink, appearing to be 'И.А. Мусьял', written in a cursive style.

И.А. Мусьял

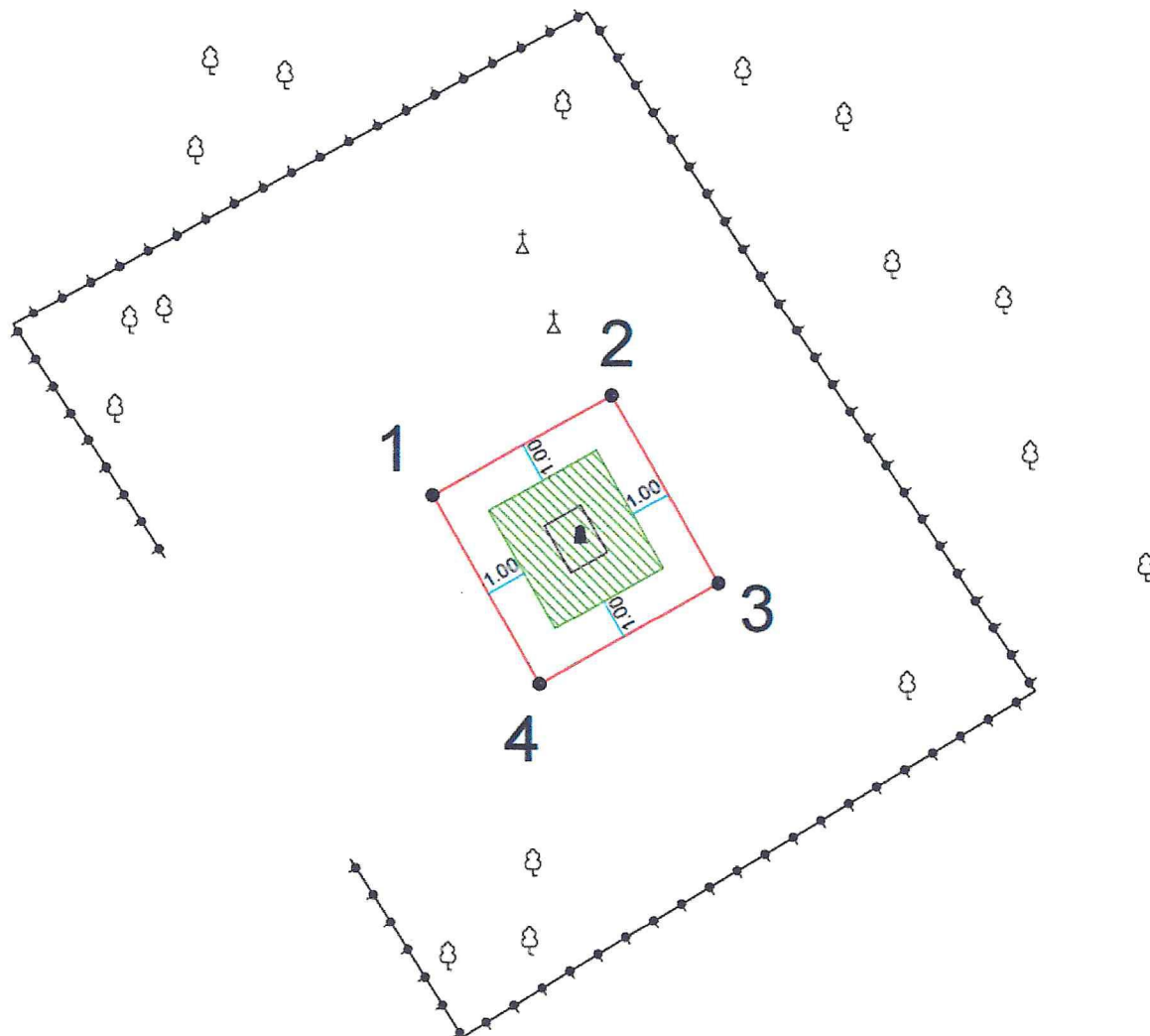
Приложение № 1
к приказу комитета по охране
объектов культурного наследия
Курской области
от 05.09.2022 № 05.4-08/1042

**Границы территории объекта культурного наследия
регионального значения «Братская могила красноармейцев,
погибших в годы гражданской войны 1918 – 1921 гг.»,
1918 – 1921 гг., расположенного по адресу: Курская область,
Курский район, Лебяженский сельсовет, д. 1–е Безлесное**




Границы территории объекта культурного наследия представляют собой замкнутый контур и проходят по часовой стрелке следующим образом:

- от точки 1 в северо-восточном направлении до точки 2;
- от точки 2 в юго-восточном направлении до точки 3;
- от точки 3 в юго-западном направлении до точки 4;
- от точки 4 в северо-западном направлении до исходной точки 1.

**Карта (схема) границ территории объекта культурного наследия
регионального значения «Братская могила красноармейцев,
погибших в годы гражданской войны 1918 – 1921 гг.»,
1918 – 1921 гг., расположенного по адресу: Курская область,
Курский район, Лебяженский сельсовет, д. 1-е Безлесное**



Условные обозначения:

-  - граница территории
объекта культурного наследия
-  - граница территории
объекта культурного наследия
-  **1** - характерная (поворотная) точка границ
территории объекта культурного наследия.
- 1.00 - расстояние от стены объекта культурного
наследия (ОКН) до границы территории ОКН

Приложение к границам территории
объекта культурного наследия
регионального значения «Братская
могила красноармейцев, погибших в
годы гражданской войны
1918 – 1921 гг.», 1918 – 1921 гг.,
расположенного по адресу: Курская
область, Курский район,
Лебяженский сельсовет,
д. 1–е Безлесное

**Координаты характерных (поворотных) точек границ территории
объекта культурного наследия регионального значения «Братская
могила красноармейцев, погибших в годы гражданской войны
1918 – 1921 гг.», 1918 – 1921 гг., расположенного по адресу:
Курская область, Курский район, Лебяженский сельсовет,
д. 1–е Безлесное**

№	X	Y	Длина	Угол
1	405 872,63	1 306 117,84	1,02	060°31'27"
2	405 873,13	1 306 118,73	1,32	150°31'27"
3	405 871,98	1 306 119,38	1,02	240°31'27"
4	405 871,48	1 306 118,49	1,32	330°31'27"
1	405 872,63	1 306 117,84		

Приложение № 2
к приказу комитета по охране
объектов культурного наследия
Курской области
от 05.09.2022 № 05.4-02/1042

**Режим
использования территории объекта культурного наследия
регионального значения «Братская могила красноармейцев,
погибших в годы гражданской войны 1918 – 1921 гг.»,
1918 – 1921 гг., расположенного по адресу: Курская область,
Курский район, Лебяженский сельсовет, д. 1–е Безлесное**

На территории объекта культурного наследия

разрешается:

- проведение работ по сохранению объекта культурного наследия;
- проведение работ по благоустройству и озеленению территории объекта культурного наследия, оборудование территории элементами освещения, малыми архитектурными формами;
- применение при благоустройстве и оборудовании территории отделочных материалов и дорожных покрытий нейтральной цветовой гаммы и фактуры;
- дозахоронение останков, исторически связанных с объектом культурного наследия, найденных в ходе поисковых работ;

запрещается:

- хозяйственная деятельность любого вида, ведущая к разрушению, искажению исторического облика объекта культурного наследия, изменению уровня грунтовых вод;
- любое строительство, не связанное с восстановлением исторических утраченных элементов объекта культурного наследия;
- размещение любых рекламных конструкций на территории объекта культурного наследия;
- проведение любых земляных работ без опережающих археологических исследований;
- любое динамическое воздействие на грунты в зоне их взаимодействия с объектом культурного наследия, создающее разрушающие вибрационные нагрузки;
- самовольная посадка и вырубка насаждений, кроме санитарных рубок;
- прокладка инженерных коммуникаций наземным и надземным способом, за исключением временных, необходимых для проведения ремонтно-реставрационных работ.