

## АКТ

**государственной историко-культурной экспертизы  
в целях обоснования целесообразности включения в Единый государственный  
реестр объектов культурного наследия (памятников истории и культуры)  
народов Российской Федерации выявленного объекта культурного наследия  
«Могила немецких солдат, 1941-1943 гг.», расположенного по адресу: Курская  
область, Черемисиновский район, д. Карташёвка, лес**

**Дата начала проведения экспертизы:** 03 июля 2023 года.

**Дата окончания проведения экспертизы:** 15 августа 2023 года.

**Место проведения экспертизы:** Курская область, Черемисиновский район, д. Карташёвка; г. Москва.

**Заказчик экспертизы:** областное бюджетное учреждение культуры «Инспекция по охране и использованию объектов культурного наследия (памятников истории и культуры) Курской области» (ОБУК «Инспекция по охране объектов культурного наследия Курской области»), 305000, Россия, Курская область, г. Курск, пл. Красная, 6, каб. 70, ИНН 4632043341, КПП 463201001.

**Сведения об организации, проводившей экспертизу:** общество с ограниченной ответственностью «Научно-исследовательский центр проектирования и историко-культурных экспертиз» (ООО «НИЦ ПИИКЭ»), 119361, Россия, г. Москва, Муниципальный округ Очаково-Матвеевское, ул. Наташи Ковшовой, д. 29, этаж 1, офис 6, ИНН 9729304941, КПП 772901001.

### Сведения об эксперте, проводившем экспертизу:

<b>Фамилия, имя и отчество</b>	<b>Федосеева Елена Михайловна</b>
<b>Образование</b>	Высшее
<b>Специальность</b>	Инженер
<b>Учёная степень (звание)</b>	-
<b>Стаж работы</b>	13 лет
<b>Место работы, должность</b>	г. Москва, эксперт по проведению государственной историко-культурной экспертизы
<b>Реквизиты решения Министерства культуры Российской Федерации по аттестации эксперта на проведение экспертизы с указанием объектов экспертизы</b>	Приказ Министерства культуры Российской Федерации от 04.02.2021 № 142. Объекты экспертизы: - выявленные объекты культурного наследия в целях обоснования целесообразности включения данных объектов в реестр; - документы, обосновывающие включение объектов культурного наследия в реестр; - документы, обосновывающие исключение

	объектов культурного наследия из реестра; - проекты зон охраны объекта культурного наследия.
--	---

**Информация об ответственности эксперта за достоверность сведений, изложенных в заключении, в соответствии с законодательством Российской Федерации:**

Государственный эксперт по проведению государственной историко-культурной экспертизы Федосеева Елена Михайловна, организация, проводившая экспертизу ООО «НИЦ ПИИКЭ», несут ответственность за достоверность сведений, изложенных в заключении экспертизы, и за соблюдение принципов проведения экспертизы, установленных статьей 29 Федерального закона от 25.06.2002 № 73-ФЗ «Об объектах культурного наследия (памятниках истории и культуры) народов Российской Федерации», Положением о государственной историко-культурной экспертизе, утвержденным постановлением Правительства Российской Федерации от 15.07.2009 № 569.

Экспертом при подписании акта государственной историко-культурной экспертизы, выполненного на электронном носителе в формате переносимого документа (PDF), обеспечена конфиденциальность ключа усиленной квалифицированной электронной подписи.

**Объект экспертизы:**

Выявленный объект культурного наследия «Могилы немецких солдат, 1941-1943 гг.», расположенный по адресу: Курская область, Черемисиновский район, д. Карташёвка, лес (далее – Объект).

Документы, обосновывающие включение Объекта в Единый государственный реестр объектов культурного наследия (памятников истории и культуры) народов Российской Федерации.

**Цель экспертизы:**

Обоснование целесообразности включения Объекта в Единый государственный реестр объектов культурного наследия (памятников истории и культуры) народов Российской Федерации (далее – Реестр), определение категории его историко-культурного значения.

**Перечень документов, представленных Заявителем (Заказчиком) для проведения экспертизы:**

№ п/п	Наименование документа
1.	Копия Списка вновь выявленных объектов, представляющих историческую, научную, художественную или иную культурную ценность, утвержденного 16.01.1995 г. председателем Комитета по культуре и искусству администрации Курской области
2.	Копия письма Администрации Черемисиновского района Курской области от 03.07.2023 № 1421

**Сведения об обстоятельствах, повлиявших на процесс проведения  
и результаты экспертизы:**

Обстоятельств, повлиявших на процесс проведения и результаты экспертизы, не имеется.

Эксперт не имеет родственных связей с заказчиком (его должностным лицом или работником) (дети, супруги и родители, полнородные и неполнородные братья и сестры (племянники и племянницы), двоюродные братья и сестры, полнородные и неполнородные братья и сестры родителей заказчика (его должностного лица или работника) (дяди и тети)); не состоит в трудовых отношениях с заказчиком; не имеет долговых или иных имущественных обязательств перед заказчиком (его должностным лицом или работником), а также заказчик (его должностное лицо или работник) не имеет долговых или иных имущественных обязательств перед экспертом; не владеет ценными бумагами акциями (долями участия, паями в уставных (складочных) капиталах) заказчика; не заинтересован в результатах исследований либо решении, вытекающем из настоящего заключения экспертизы, с целью получения выгоды в виде денег, ценностей, иного имущества, услуг имущественного характера или имущественных прав для себя или третьих лиц.

**Сведения о проведенных исследованиях с указанием примененных методов,  
объема и характера выполненных работ и их результатов:**

Настоящий Акт государственной историко-культурной экспертизы составлен в соответствии с Федеральным законом от 25.06.2002 № 73-ФЗ «Об объектах культурного наследия (памятниках истории и культуры) народов Российской Федерации», Положением о государственной историко-культурной экспертизе, утвержденным постановлением Правительства Российской Федерации от 15.07.2009 № 569.

Экспертиза проводится на основании государственного контракта от 03 июля 2023 № 0744200000223004706 с ОБУК «Инспекция по охране объектов культурного наследия Курской области».

При проведении государственной историко-культурной экспертизы экспертом проведены:

- историко-архивные, библиографические исследования с целью выявления материалов, содержащих сведения по истории освоения и развития территории и строительства Объекта;
- изучение нормативной базы;
- историко-градостроительные исследования с целью выявления сведений об исторической планировочной структуре района расположения Объекта и их анализ, исследование картографических материалов;
- историко-архитектурные исследования с целью изучения и анализа сведений об историческом облике Объекта, его архитектурно-художественной ценности;
- натурное обследование с осуществлением фотофиксации Объекта, окружающей его застройки и градостроительной ситуации;
- анализ всего комплекса данных (документов, материалов, информации) по Объекту.

Указанные историко-культурные исследования проведены в объеме, необходимом для принятия решения в рамках государственной историко-культурной экспертизы, и оформлены в виде акта государственной историко-культурной экспертизы. Исследования проведены с применением методов натурального, историко-архивного, историко-архитектурного и историко-градостроительного анализов.

Результаты исследований материалов и документов, проведенных в соответствии с требованиями Федерального закона от 25.06.2002 № 73-ФЗ «Об объектах культурного наследия (памятниках истории и культуры) народов Российской Федерации» и постановления Правительства Российской Федерации от 15.07.2009 № 569, позволили эксперту сделать обоснованный вывод.

#### **Факты и сведения, выявленные и установленные в результате проведенных исследований:**

В процессе экспертизы проанализированы имеющиеся по Объекту документы, которыми располагает заявитель (заказчик) экспертизы, ОБУК «Инспекция по охране объектов культурного наследия Курской области», изучены дополнительные документы и материалы, собранные и полученные при проведении экспертизы от Управления Росреестра по Курской области, ОБУ «Центр государственной кадастровой оценки Курской области», Администрации Черемисиновского района Курской области, Администрации Курского района Курской области, Администрации Бесединского сельсовета Курского района Курской области,

Администрации Удеревского сельсовета Черемисиновского района Курской области, и из Государственного каталога Музейного фонда Российской Федерации.

ОБУК «Инспекция по охране Объектов культурного наследия Курской области» письмом от 04.07.2022 № 872 представлены документы в отношении Объекта.

Письмом от 03.07.2023 № 1421 Администрация Черемисиновского района Курской области, письмом от 06.07.2023 № 97 Администрация Удеревского сельсовета Черемисиновского района Курской области сообщили о том, что в 2011-2012 гг. московской группой «Мемориал» на территории, где расположен Объект, были проведены раскопки и найденные останки немецких солдат перезахоронены на немецком кладбище в с. Беседино Курского района Курской области. Данная информация также содержится в письме Управления культуры Администрации Черемисиновского района Курской области от 06.07.2023 № 39.

ОБУ «Центр государственной кадастровой оценки Курской области» письмом от 04.07.2023 № 03.4.2-06-19/831 сообщило об отсутствии учетно-технической и правовой документации на запрашиваемый объект недвижимости – «Могила немецких солдат, 1941-1943 гг.» (Курская область, Черемисиновский район, д. Карташевка, лес).

Информация (исторические и архивные материалы) по Объекту также отсутствует у Администрации Бесединского сельсовета Курского района Курской области (письмо от 05.07.2023 № 522) и у отдела архивной работы Администрации Курского района Курской области (письмо от 04.07.2023 № 76).

### **Общие сведения об Объекте.**

#### **Исследование правоустанавливающих документов:**

Объект включен в Список вновь выявленных объектов, представляющих историческую, научную, художественную или иную культурную ценность, утвержденный 16.01.1995 г. председателем Комитета по культуре и искусству администрации Курской области (пункт 2961).

Согласно п. 4 ст. 64 Федерального закона от 25.06.2002 № 73-ФЗ «Об объектах культурного наследия (памятниках истории и культуры) народов Российской Федерации» Объект отнесен к выявленным объектам культурного наследия.

Паспорт и учетная карточка на Объект не составлены; охранное обязательство не оформлено.

Объект не имеет адресного ориентира в соответствии с Федеральной информационной адресной системой (ФИАС). Объект, согласно учетной документации, имел адрес: Курская область, Черемисиновский район д. Карташевка, лес.

По сведениям, поступившим от Администрации Черемисиновского района Курской области и Удеревского сельсовета Черемисиновского района Курской области, захоронение немецких солдат было перенесено на территорию немецкого солдатского кладбища «Курск-Беседино», расположенного по адресу: Курская область, с. Беседино.

Земельный участок, где ранее располагался Объект (адрес: Курская область, Черемисиновский район, д. Карташевка, лес), находится в кадастровом квартале № 46:27:151501.

Границы территории и предмет охраны Объекта не утверждены.

Иных материалов, содержащих информацию о ценности объекта с точки зрения истории, археологии, архитектуры, науки и техники, эстетики, этнографии или антропологии, социальной культуры, а также учетных документов в отношении объекта культурного наследия, не представлено.

### **Краткие исторические сведения о развитии территории расположения Объекта, историко-градостроительные исследования:**

Исследуемый Объект, могила немецких солдат, ранее располагался в непосредственной близости от д. Карташёвка Черемисиновского района Курской области.

Административным центром Черемисиновского района является поселок Черемисиново. Деревня Карташёвка входит в состав Удеревского сельского совета (площадь: 65,96 кв. км); административный центр – д. Удеревево. Территория современного Черемисиновского района имеет богатую историю заселения. В начале бронзового века, в конце III и в первой половине II тыс. до н.э., здесь проживали племена катакомбной культуры. Такое название племен было обусловлено особенностью погребального обряда: они устраивали ямы, в нижних частях которых устраивали пещеру (катакомбу) для умершего; вход закрывали каменными плитами, яму засыпали землей, создавая достаточно крупные курганы. Во второй половине II тыс. до н.э. на территорию Черемисиновского района заселяют племена срубной культуры. Впоследствии территория района входила в зону влияния скифских, сарматских, позднекочевнических (печенеги, половцы и др.) племен.

Первые документированные известия об исследуемом районе относятся к первой половине – середине XVI в., когда населявшие эту территорию народности совершали набеги на Москву и близлежащие русские города. В конце XVI в. после основания г. Ливны (в 1586 г.) часть исследуемой территории Черемисиновского района отошла к Сергиеву монастырю, созданному в городе. И хотя из-за постоянных набегов крымцев и ногайцев места эти использоваться практически не могли, так в 1686 г. при межевании земель было отмечено, то территория района

стала заселяться.

В Переписных книгах имеются сведения об отдельных населенных пунктах, в будущем вошедших в состав района. Так сообщается о с. Никитском и Никитском приходе деревни Стаханова; д. Косожа на реке Косожа; с. Савино на р. Тим, в нем часовня Архангела Михаила; д. Красная Поляна на р. Тим.

В XVI-XVII вв. территория будущего Черемисиновского района заселялась как пограничная. Также здесь селились беглые крестьяне. Некоторые земли были подарены выходцам из Казанского царства, перешедшими на русскую службу. По исследуемой территории проходили дороги, связывавшие Москву с южными степями. В 1635-1658 гг. возводится Белгородская оборонительная черта (798 км естественных и искусственных укреплений с 25 крепостями), призванная защитить от набегов кочевников с юга. По территории Черемисиновского района это оборонительное сооружение также прошло.

Образование Черемисиновского района, как самостоятельной административной единицы, относится ко второй половине XIX в. В исторической проекции Черемисиновский район претерпел изменения в своем административно-территориальном делении. В 1861 г. это были территории Липовской, Хохловской, Нижне-Ольховатской, Никитской волостей Щигровского уезда Курской губернии. Позже появляются Краснополянская, Покровская, Покровско-Липовская, Стакановская волости.<sup>1</sup>

Щигровский уезд образован в 1779 г.<sup>2</sup> в составе Курского наместничества. В его состав вошли земли бывших Курского, Ливенского и Старооскольского уездов. После губернской реформы 1797 г. и преобразования Курского наместничества в Курскую губернию территория Щигровского уезда увеличивается за счет присоединения земель Тимского уезда. После 1802 г. границы уезда были возвращены к тем, что были по состоянию на 1779 г.<sup>3</sup>

В 1770-е гг. (по данным 4-й ревизии) в Щигровском уезде (без учета уездного города) проживало 30 126 душ мужского пола. К этому времени на территории уезда находился 241 населенный пункт, из них 35 сел, 37 селец и 166 деревень, 3 хутора. Каменных церквей в селах насчитывалось 4, деревянных – 34, священнослужителей было 379. Дворян, проживающих в селах, насчитывалось 214, имеющих только владения – 45. Дворянские дома: 1 каменный и 245 деревянных.<sup>4</sup>

Наиболее значимые ярмарки проводились в Щиграх и в с. Нижний Даймен. Основная часть населения занималась сельским хозяйством. В уезде выращивались

<sup>1</sup> Из истории Щигровского края: библиографический указатель-справочник. Щигры, 2013. С. 14.

<sup>2</sup> Зайцев, М. «Быть по сему» - начертала Екатерина II на плане «городу Щигрову» // Районный вестник. 2008. № 46-47. 11 июня.

<sup>3</sup> Качанова, В. Так создавался Щигровский район / В. Качанова // Районный вестник. 2009. № 67. 14 августа.

<sup>4</sup> Зайцева, М. Ещё один город на карте России // Районный вестник. 1994. 4 июня.

рожь, горох, ячмень, конопля, гречиха, пшеница, просо, мак.<sup>5</sup>

В Списке населенных мест Российской империи (книга XX. Курская губерния) сведения о деревне Карташёвка отсутствуют.<sup>6</sup>

Согласно данным Первой Всеобщей переписи населения Российской империи 1897 г. площадь территории Щигровского уезда составляла 2902,6 кв. верст; население: 150030 человек, из мужского пола: 72475, женского пола: 77555.<sup>7</sup>

В энциклопедическом словаре Брокгауза и Ефрона даны иные статистические сведения по Щигровскому уезду. Так, общее число населения уезда составляло 150 585 жителей, из них в Щиграх – 3329 человек.<sup>8</sup> Щигровский уезд принадлежал к наименее населенным районам Курской губернии. Также на начало XX в. крестьянам Щигровского уезда в наделе принадлежало 158976 десятин, частным владельцам – 122818, казне – 39, городу – 203, церкви – 1223; всего, по учету земства, земли – 283259 десятин. Из частных землевладельцев дворянам принадлежит 94757 десятин, купцам и мещанам – 10547, крестьянам – 15644, лицам проч. сословий – 1870 десятин.

В 1924 г. постановлением Президиума ВЦИК было определено новое административно-территориальное деление Курской губернии. Этим документом был определен состав Щигровского уезда. В него, наряду с другими волостями, вошла и вновь созданная Черемисиновская волость с 18-ю сельсоветами, 65-ю населенными пунктами, населением 35662 чел., количеством дворов – 6650.

В 1920-х гг. Щигровский уезд оставался аграрным регионом. После открытия и разработки Курской магнитной аномалии Щигровский уезд начал развиваться как промышленная территория.

В 1928 г. по решению XII съезда коммунистической партии территории Воронежской, Курской Тамбовской и Орловской губерний объединялись в Центрально-Черноземную область (ЦЧО) с центром в г. Воронеже. 16 июня 1928 г. ВЦИК и СНК РСФСР принимают постановление о составе округов, районов и их центров по ЦЧО. Бывшая Курская губерния была разделена на Курский, Белгородский, Львовский округа. Восточная часть ее отошла к Воронежскому, Острогожскому округам (округа просуществовали до 1930 г., когда были упразднены, а районы начали напрямую подчиняться областному центру).

В рамках этой административно-территориальной реформы был образован и Черемисиновский район, к которому отошли территории 18 сельсоветов Черемисиновской, 2-х сельсоветов Щигровской, 5-ти сельсоветов Стakanовской волостей с общим количеством населенных пунктов – 101, хозяйств – 8547,

<sup>5</sup> История Щигровского района // 90-летию Щигровского района посвящается. Белгород: Константа, 2018. С. 21.

<sup>6</sup> Списки населенных мест Российской империи. XX. Курская губерния. Санкт-Петербург, 1863. С. 162-174.

<sup>7</sup> Материал Первой Всеобщей переписи населения Российской империи 1897 г. Источник: [https://web.archive.org/web/20140903103812/http://demoscope.ru/weekly/ssp/rus\\_gub\\_97.php?reg=20](https://web.archive.org/web/20140903103812/http://demoscope.ru/weekly/ssp/rus_gub_97.php?reg=20)

<sup>8</sup> Щигры // Энциклопедический словарь Брокгауза и Ефрона: в 86 т. (82 т. и 4 доп.); т. XL (1904): Шуйское - Электровозбудимость, с. 77-78.

населением – 45456 человек. Территория в то время составляла 832, 37 кв. км, плотность населения – 54,6 чел. на 1 кв. км, средняя площадь территории сельсоветов – 33,29 кв. км.

В июне 1934 г. постановлением президиума ВЦИК ЦЧО разделена на Воронежскую и Курскую области. В состав Курской области вошли районы, образующие сейчас Курскую и большую часть Орловской и Белгородской областей, созданных позднее. Постановлениями ВЦИК от 18 января 1935 г. и президиума Курского областного исполнительного комитета от 14 февраля 1935 г. утверждена сеть районов Курской области. Всего образовано 92 района, в том числе и Черемисиновский. В состав Черемисиновского района в 1935 г. вошло 13 сельсоветов; территория составила – 747,7 кв. км, это 0,99% всей территории Курской области; население – 40224 чел., плотность населения – 53,3 человека на 1 кв. км. На территории сельсоветов в эти годы располагались 93 колхоза.<sup>9</sup>

Во время Великой Отечественной войны 1941-1945 гг. с ноября 1941 г. по июнь 1942 г. на территории Черемисиновского района Курской области шли бои, целью которых было сдерживание наступления немецких войск на Москву. Боевые действия вела 87-я Стрелковая дивизия. За мужество и стойкость, проявленные в этих боях, дивизия преобразована в 13-ю Гвардейскую и награждена Орденом Ленина. Гвардейское знамя ей вручили в с. Красная поляна Черемисиновского района. С июня 1942 г. по 3 февраля 1943 г. территория Черемисиновского района была оккупирована немецкой армией.<sup>10</sup>

С 1950-х гг. начинается постепенное укрупнение сельских советов, что было вызвано укрупнением колхозов. В Черемисиновском районе ликвидируется 2 сельсовета: на основании Указа президиума Верховного Совета РСФСР от 14 июня 1954 г. Петровский сельсовет присоединен к Удеревскому и Краснополянскому, а Петрищевский – к Михайловскому. В феврале 1963 г. на основании Указа Президиума Верховного Совета РСФСР и решения исполкома Курского областного Совета депутатов трудящихся Черемисиновский район присоединен к Щигровскому. Однако уже в 1967 г. Черемисиновский район был образован вновь.<sup>11</sup>

В 1970-1980-е гг. происходили локальные случаи упразднения сельсоветов на территории Черемисиновского района; также происходили отдельные изменения состава района. В Черемисиновском районе деревня Карташёвка относится к Удеревскому сельсовету. К настоящему времени деревня представляет собой небольшой населенный пункт с населением не более 20 человек.

В связи с тем, что захоронение немецких солдат в 2011-2012 гг. было

---

<sup>9</sup> Озеров В.П. Черемисиновский район: события, факты и люди: 1928-2008: исторические очерки / Владимир Озеров. Курск: [Курская тип.], 2008. С. 176.

<sup>10</sup> Озеров В.П. Помнить и хранить (Черемисиновский район Курской области в годы Великой Отечественной войны). Курск, 2021. С. 132.

<sup>11</sup> Там же. С. 191.

перенесено на немецкое кладбище в с. Беседино Курского района Курской области, исследуемая территория в д. Карташёвке утратила мемориальную и историко-культурную ценность.

Результаты иконографии отражены в приложении № 4 к акту настоящей государственной историко-культурной экспертизы.

### **Краткие исторические сведения об Объекте:**

Исследуемый Объект, братская могила немецких солдат 1941-1943 гг. (период Великой Отечественной войны), согласно учетным данным и информации местных жителей, располагалась вне границ деревни Карташёвка Черемисиновского района Курской области; на территории леса, в непосредственной близости от населенного пункта.

История Объекта неразрывно связана с периодом Великой Отечественной войны. В сентябре 1941 г. территория Черемисиновского района и железнодорожная станция Черемисиново впервые подвергалась немецким авианалетам. В это время осуществлялась эвакуация жителей и производства.

30 июня 1941 г. в поселке Черемисиново был создан истребительный батальон для охраны жизненно важных объектов народного хозяйства, ликвидации последствий налетов вражеской авиации, устранения вызванных бомбежкой пожаров, наблюдения и оповещения об опасности с воздуха, задержания парашютистов и диверсантов. Также был сформирован отряд воздушного наблюдения и оповещения. 16 июля 1941 г. в Черемисиновском районе создано народное ополчение.

В конце ноября 1941 г. немецкие войска подошли к границам района. Бои с противником вела 60-я Армия Юго-Западного фронта. Однако, попытки противостоять врагу не привели к успеху и 26 ноября поселок Черемисиново (райцентр) был занят противником. Тогда же была оккупирована территория всего района.

В декабре 1941 г. положение на советско-германском фронте меняется. 5-7 декабря начинается контрнаступление Красной Армии под Москвой, частью которого являлась Елецко-Ливенская наступательная операция.<sup>12</sup> В ходе наступательных действий советские 160-я и 2-я гвардейские стрелковые дивизии развернули фронт на запад. Так, по итогам этого советского контрнаступления с 9 по 27 декабря 1941 г. южная часть Черемисиновского района была освобождена. Елецко-Ливенская наступательная операция стала прообразом для Сталинградской наступательной операции.<sup>13</sup> В ходе Елецко-Ливенской наступательной операции

<sup>12</sup> Аквилянов Ю. А. Действия советских кавалеристов в Елецко-Ливенской операции (6-16 декабря 1941 года)// Военно-исторический архив. 2013. № 9. С.86-99.

<sup>13</sup> Гончаров В. Л. Елецкая операция// 1941. Забытые победы Красной Армии (сборник). М.: Эксмо, Яуза, 2009. С. 171-174.

значительные потери понесли 134 пехотная дивизия и 45 пехотная дивизия немецких войск.

С декабря 1941 по июнь 1942 гг. на части территории Черемисиновского района проходила линия соприкосновения немецких и советских войск.

В конце июня 1942 г. немецкое командование приступило к реализации наступательной операции на южном фланге советско-германского фронта. Составной частью наступления явилась операция «Блау-1» («Синяя»), целью которой явилось окружение и разгром войск Брянского фронта. В ходе наступательных боев немецкой армии вся территория Черемисиновского района вновь оказалась занятой фашистами, которые стремились установить здесь свой порядок.<sup>14</sup>

Ответом советского командования стала Воронежско-Касторненская операция, начавшаяся 24 января 1943 г. После изгнания немцев из Воронежа и освобождения 28 января 1943 г. Касторной подразделения 60-й армии генерал-майора И.Д. Черняховского, рассекая окруженную здесь группировку противника, устремились в направлении на Курск. 30 января 1943 г. советские войска вышли восточных границ Черемисиновского района. В начале февраля 1943 г. были освобождены населенные пункты по восточному берегу р. Тим. 3 февраля 1943 г. 705-й стрелковый полк овладел станцией и селом Черемисиново, а 4 февраля был освобожден от оккупации весь Черемисиновский район. Общее число потерь немецкой армии по результатам Воронежско-Касторненской операции составило около 17 тысяч человек убитыми; около 86 тысяч немцев сдалось в плен (по данным советской стороны).<sup>15</sup>

По архивным данным за время немецкой оккупации в Черемисиново противником были уничтожены здания РК ВКП (б), радиоузел, почта, райсоюз, контора Черемисиновской МТС, здание уполнаркомзага, полностью уничтожены магазины, склады РПС, склады заготзерно и другие административные, жилые и хозяйственные постройки. В Германию было вывезено 250 человек; погибло 315 мирных жителей. Общее число разрушенных домов на территории Черемисиновского района составило около 2000.

Несмотря на освобождение, Черемисиновский район оставался прифронтовой территорией до второй половины 1943 г.<sup>16</sup>

После освобождения оккупированных немецкими войсками территорий у руководства и местного населения возникла потребность в захоронении (или перезахоронении) погибших солдат и офицеров противника. Зачастую останки

---

<sup>14</sup> История Второй мировой войны 1939-1945. Том четвертый. Фашистская агрессия против СССР. Крах стратегии «молниеносной войны». М.: Военное издательство Министерства обороны СССР, 1975. С. 334.

<sup>15</sup> Исаев А.В. Когда внезапности уже не было. М.: Яуза, Эксмо, 2006. С. 227.

<sup>16</sup> История Второй мировой войны 1939-1945. Том седьмой. Завершение коренного перелома в войне. М.: Военное издательство Министерства обороны СССР, 1975. С. 245.

немецких солдат сбрасывались в противотанковые рвы. Места таких «стихийных» захоронений, как правило, были известны местным жителям; на них не устанавливалось ни крестов, ни памятников; за ними никто не ухаживал. Опознать их можно было только по особенностям рельефа.

Официальные немецкие правила захоронения погибших солдат восходили ко временам кайзера Вильгельма II. Так, немецких военнослужащих полагалось хоронить со всеми последними почестями, под музыкальное сопровождение военного оркестра. Каждому погибшему отводилась индивидуальная могила и гроб, который накрывался военным флагом. Возглавлять похоронную процессию должны были люди, несшие на подушечках награды погибшего. Прежде чем придать тело земле, офицер обязан был дать команду о начале трехкратного салюта. После погребения на могилу следовало возложить венок от вермахта с надписью: «Вооруженные силы Германии» имевший две красные ленты: одну из них украшал Железный крест, на другую была нанесена свастика. Если в ходе боев погибал офицер высшего чина, то его тело через медицинские службы должно было быть отправлено в Германию и передано родным.

Однако на практике процесс погребения не всегда мог быть соблюден по объективным причинам. На начальных этапах войны, когда немецкие войска наступали, погребение получалось осуществить согласно правилам. В дальнейшем немецким командованием стали устраиваться братские могилы и единичные могилы на территории населенных пунктов и за их границами.

После начала освобождения оккупированных территорий Красной Армией Государственный Комитет Обороны СССР выпускает постановление от 01.04.1942 № ГОКО-1517, в соответствии с которым исполкомам областных и местных Советов депутатов трудящихся поручалось:

- организовать из местных граждан специальные команды, силами которых: провести на территории районов сбор и погребение трупов вражеских солдат и офицеров;

- ликвидировать неприятельские кладбища и отдельные могилы, устроенные противником на площадях и улицах населенных пунктов.<sup>17</sup>

Согласно этому документу места для захоронения трупов вражеских солдат и офицеров предписывалось отводить вдали от населенных пунктов, шоссе и дорог и братских могил бойцов и командиров Красной Армии и гражданского населения.

Во исполнение требований данного постановления была создана и исследуемая братская могила немецких солдат, располагавшаяся на удалении от деревни Карташёвка Черемисиновского района, в лесу.

В 2011-2012 гг. исследуемая братская могила немецких солдат, согласно информации, поступившей от Администрации Черемисиновского района Курской

---

<sup>17</sup> Российский государственный архив социально-политической истории. Ф. 644. Оп. 1. Д. 26. Лл. 16-17.

области и Администрации Удеревского сельсовета Черемисиновского района Курской области, на территории, где расположен Объект, были проведены раскопки и найденные останки немецких солдат перезахоронены на немецком кладбище в с. Беседино Курского района Курской области. Данная информация подтверждается проведенным натурным обследованием территории рядом с деревней Карташёвка Черемисиновского района, где ранее находился Объект - установлено его фактическое отсутствие. Историческое описание и фотоснимки Объекта экспертом в рамках настоящей экспертизы не выявлены.

Мемориальное кладбище «Курск-Беседино» создавалось в 2006-2009 гг. при активном сотрудничестве российской и немецкой сторон. Мемориал организовывался Народным союзом Германии по уходу за военными могилами.

Правовая основа будущего мемориала закладывалась в 1992 г., когда появилось германо-российское соглашения о военных захоронениях. На основании этого документа российская сторона безвозмездно предоставила правительству Германии участок площадью в 4,5 га вблизи Курска.

Мемориал является одним из крупнейших захоронений немецких солдат на территории Центрального федерального округа Российской Федерации. На территории кладбища перезахоронены останки более 28000 немецких солдат. Останки немецких военнослужащих переносились с территории Курской, Орловской, Тульской, Воронежской, Липецкой и Белгородской областей.

В связи с тем, что на территории исследуемой братской могилы были проведены раскопки и найденные останки немецких солдат перезахоронены на мемориальном кладбище «Курск-Беседино», Объект фактически утратил свою мемориальную и историко-культурную ценность как место памяти, связанное с проходившими на территории Черемисиновского района Курской области боями Великой Отечественной войны.

### **Краткое описание Объекта, историко-архитектурные исследования:**

Объект в настоящее время фактически утрачен (согласно имеющейся информации это произошло в 2011-2012 гг.).

Учитывая требования советского законодательства в отношении организации и благоустройства братских могил немецких офицеров и солдат, исследуемый Объект на момент создания не имел никаких памятных знаков или иных сооружений монументального характера. Территория представляла собой лесную полосу рядом с деревней Карташёвка Черемисиновского района Курской области.

По результатам натурных исследований установлено отсутствие Объекта, территория участка покрыта травой, кустарниковой растительностью, деревьями. После перезахоронения из исследуемой братской могилы останков немецких военнослужащих данная территория утратила мемориальную и историко-

культурную ценность; Объект утратил характер места памяти о происходивших здесь боях Великой Отечественной войны, а также о погибших немецких офицерах и солдатах.

### **Градостроительные исследования территории Объекта:**

Закон Курской области от 21 октября 2004 № 48-ЗКО «О муниципальных образованиях Курской области» установлены границы муниципального образования Черемисиновский район, в его составе были образованы муниципальные образования – сельские поселения – и установлены их границы.

Муниципальное образование «Удеревский сельсовет» расположено в северной части Черемисиновского района Курской области. В состав Удеревского сельсовета входят 12 населенных пунктов. Административным центром является д. Ползиковка. Внешние транспортные связи Удеревского сельсовета осуществляются автомобильным транспортом, обеспечивающим связь поселения с соседними населенными пунктами, с областным и районным административными центрами, общей транспортной сетью страны.

Деревни Карташёвка, Дуровка и Вышний Щигор расположены на автомобильной дороге межмуниципального значения «Черемисиново – Стаканово – Исаково», которая в пределах населенных пунктов является главной улицей, осуществляющую внешние связи этих населенных пунктов. Подъезд к д.Удереву осуществляется по дороге межмуниципального значения «Черемисиново – Стаканово – Исаково» – Удереву.

Автодорога «Черемисиново – Стаканово – Исаково» пересекает сельсовет с юго-востока на юго-запад и является главной улицей деревень Карташёвка, Дуровка и Вышний Щигор. Остальные улицы населенных пунктов являются улицами в жилой застройке.

Вышеуказанные автодороги связывают сельсовет с районным центром. Остальные населенные пункты автомобильное сообщение получают по дорогам и местного значения с грунтовым покрытием. Так же имеется сеть полевых дорог с грунтовым покрытием.

Муниципальное образование «Удеревский сельсовет» специализируется на выращивании зерновых и кормовых культур.

Застройка большинства населенных пунктов сельсовета линейная, с одной или двумя улицами. Застроенная часть населенных пунктов прилегает к пойменной части водотоков (р. Косоржа, Щигор и Долгая), расположена, как правило, на внутренних склонах не глубоких балок (образующих долины водотоков).

Генеральный план Удеревского сельсовета Черемисиновского района Курской области утвержден решением Собрании депутатов Удеревского сельсовета Черемисиновского района Курской области от 29.03.2013 № 15.1.



*Фрагмент Карты современного использования территории (в составе Генерального плана Удеревского сельсовета Черемисиновского района Курской области). Красными стрелками отмечено предполагаемое расположение исследуемого Объекта*

Согласно экспликации на Карте современного использования территории (в составе Генерального плана Удеревского сельсовета Черемисиновского района Курской области) отмечены памятники истории: «Могила неизвестных солдат» (д. Карташёвка; в границах населенного пункта; зона градостроительного использования) и «Место массового расстрела гражданского населения в годы оккупации» (д. Карташёвка, лес; урочище Емельяново; зона рекреационного назначения). Однако по сведениям Администрации Удеревского сельсовета Черемисиновского района данные памятники отсутствуют.

Вместе с тем, сведения об исследуемом Объекте («Братская могила немецких солдат») в материалах Генерального плана Удеревского сельсовета Черемисиновского района Курской области, отсутствуют.

Предположительно, исследуемый Объект (до переноса его на территорию немецкого солдатского кладбища «Курск-Беседино» (Курская область, с. Беседино)) располагался за пределами д. Карташёвка, на окраине местного кладбища, либо окраине леса, в урочище Емельяново.

Согласно Схеме градостроительного зонирования территории (в составе Правил землепользования и застройки муниципального образования «Удеревского сельсовета» Черемисиновского района Курской области, утвержденных Решением Представительного собрания Черемисиновского района Курской области от 10.04.2018 № 322) территория кладбища отнесена к зоне С1 (зона специального

назначения) – Зона кладбищ; территория урочища Емельяново – к зоне Р2 – Зона рекреации Государственного Лесного Фонда (ГЛФ).



*Фрагмент Схемы градостроительного зонирования территории (в составе Правил землепользования и застройки муниципального образования «Удеревского сельсовета» Черемисиновского района Курской области). Красными стрелками отмечено предполагаемое расположение исследуемого Объекта*

Виды разрешенного использования для зоны С1: ритуальная деятельность, религиозное использование, осуществление религиозных обрядов, историко-культурная деятельность; условно-разрешенное использование: склады, складские помещения. Согласно градостроительным регламентам зоны С1 предельные (минимальные и (или) максимальные) размеры земельных участков, в том числе их площадь – не устанавливаются. Для зоны Р2 – Зона рекреации Государственного Лесного Фонда (ГЛФ) градостроительные регламенты не устанавливаются.

В непосредственной близости от территории, где располагался исследуемый Объект, объекты культурного наследия отсутствуют.

На современном этапе территория, где ранее, предположительно, находился исследуемый Объект, используется в качестве сельскохозяйственных угодий; отдельные участки не используются (лесная зона). Документами градостроительного зонирования и территориального планирования развития исследуемой территории не запланировано. В настоящее время Объект утрачен; захоронение немецких военнослужащих перенесено.

В исторической проекции исследуемый Объект был связан с событиями Великой Отечественной войны, которые происходили, в том числе, на территории Черемисиновского района Курской области. Объект представлял собой братскую могилу немецких солдат. Однако по причине переноса в 2011-2012 гг. находящихся

здесь захоронений на мемориальное немецкое кладбище «Курск-Беседино» (Курская область, с. Беседино) исследуемая территория утратила мемориальную и историко-культурную ценность. При появлении, согласно требованиям советского законодательства, захоронение немецких солдат у деревни Карташёвка не имело памятных знаков и иных мемориальных объектов.

Таким образом, исследуемый Объект в настоящее время фактически утрачен, в связи с чем территория деградирована, изменив свое функциональное использование и перестав репрезентировать историко-культурную и мемориальную ценность.

**Перечень документов и материалов, собранных и полученных при проведении экспертизы, а также использованной для нее специальной, технической и справочной литературы:**

1. Федеральный закон от 25.06.2002 № 73-ФЗ «Об объектах культурного наследия (памятниках истории и культуры) народов Российской Федерации».

2. Постановление Правительства Российской Федерации от 15.07.2009 № 569 «Об утверждении Положения о государственной историко-культурной экспертизе».

3. Постановление Правительства Российской Федерации от 31.12.2015 № 1532 «Об утверждении Правил предоставления документов, направляемых или предоставляемых в соответствии с частями 1, 3 - 13, 15, 15(1), 15.2 статьи 32 Федерального закона «О государственной регистрации недвижимости» в федеральный орган исполнительной власти (его территориальные органы), уполномоченный Правительством Российской Федерации на осуществление государственного кадастрового учета, государственной регистрации прав, ведение Единого государственного реестра недвижимости и предоставление сведений, содержащихся в Едином государственном реестре недвижимости».

4. Постановление Правительства Российской Федерации от 30.07.2009 № 621 «Об утверждении формы карты (плана) объекта землеустройства и требований к ее составлению».

5. Приказ Минкультуры России от 02.07.2015 № 1905 «Об утверждении порядка проведения работ по выявлению объектов, обладающих признаками объекта культурного наследия, и государственному учету объектов, обладающих признаками объекта культурного наследия».

6. Приказ Минкультуры России от 13.01.2016 № 28 «Об утверждении Порядка определения предмета охраны объекта культурного наследия, включенного в единый государственный реестр объектов культурного наследия (памятников истории и культуры) народов Российской Федерации в соответствии со статьей 64 Федерального закона от 25.06.2002 № 73-ФЗ «Об объектах культурного наследия

(памятниках истории и культуры) народов Российской Федерации».

7. Приказ Минкультуры России от 04.06.2015 № 1745 «Об утверждении требований к составлению проектов границ территорий объектов культурного наследия».

8. Приказ Федеральной службы государственной регистрации, кадастра и картографии от 01.08.2014 № П/369 «О реализации информационного взаимодействия при ведении государственного кадастра недвижимости в электронном виде».

9. Закон Курской области от 29.12.2005 № 120-ЗКО «Об объектах культурного наследия Курской области».

10. Список вновь выявленных объектов, представляющих историческую, научную, художественную или иную культурную ценность, утвержденный председателем комитета по культуре и искусству администрации Курской области 16 января 1995 г.

11. Решение Собрания депутатов Удеревского сельсовета Черемисиновского района Курской области от 29.03.2013 № 15.1 «Об утверждении Генерального плана Удеревского сельсовета Черемисиновского района Курской области».

12. Решение Представительного собрания Черемисиновского района Курской области от 10.04.2018 № 322 «Об утверждении Правил землепользования и застройки муниципального образования «Удеревский сельсовет» Черемисиновского района Курской области.

#### ***Библиографический список***

13. Российский государственный архив социально-политической истории. Ф. 644. Оп. 1. Д. 26. Лл. 16-17.

14. Аквилянов Ю.А. Действия советских кавалеристов в Елецко-Ливненской операции (6-16 декабря 1941 года)// Военно-исторический архив. 2013. № 9. С.86-99.

15. Гончаров В. Л. Елецкая операция// 1941. Забытые победы Красной Армии (сборник). М.: Эксмо, Яуза, 2009. С. 171-174.

16. Зайцев, М. «Быть по сему» - начертала Екатерина II на плане «городу Щигрову» // Районный вестник. 2008. № 46-47. 11 июня.

17. Зайцева, М. Ещё один город на карте России// Районный вестник. 1994. 4 июня.

18. Из истории Щигровского края: библиографический указатель-справочник. Щигры, 2013. С. 14.

19. Исаев А.В. Когда внезапности уже не было. М.: Яуза, Эксмо, 2006. С. 227.

20. История Второй мировой войны 1939-1945. Том четвертый. Фашистская агрессия против СССР. Крах стратегии «молниеносной войны». М.: Военное издательство Министерства обороны СССР, 1975. С. 334.

21. История Второй мировой войны 1939-1945. Том седьмой. Завершение

коренного перелома в войне. М.: Военное издательство Министерства обороны СССР, 1975. С. 245.

22. История Щигровского района// 90-летию Щигровского района посвящается. Белгород: Константа, 2018. С. 57.

23. Качанова, В. Так создавался Щигровский район / В. Качанова// Районный вестник. 2009. № 67. 14 августа.

24. Материал Первой Всеобщей переписи населения Российской империи 1897 г. Источник: [https://web.archive.org/web/20140903103812/http://demoscope.ru/weekly/ssp/rus\\_gub\\_97.php?reg=20](https://web.archive.org/web/20140903103812/http://demoscope.ru/weekly/ssp/rus_gub_97.php?reg=20)

25. Озеров В.П. Помнить и хранить (Черемисиновский район Курской области в годы Великой Отечественной войны). Курск, 2021. С. 132.

26. Озеров В.П. Черемисиновский район: события, факты и люди: 1928-2008: исторические очерки / Владимир Озеров. Курск: [Курская тип.], 2008. С. 176.

27. Памятная книжка Курской губернии на 1860 год. Курск: Типография Губернского Правления, 1860. С. 255.

28. статистических сведений Курской губернии. Выпуск 6. Курск. Типография Курского Губернского Правления, 1884. С. 154.

29. Списки населенных мест Российской империи. XX. Курская губерния. Санкт-Петербург, 1863. С. 162-174.

30. Щигры // Энциклопедический словарь Брокгауза и Ефрона: в 86 т. (82 т. и 4 доп.); т. XL (1904): Шуйское - Электровозбудимость, с. 77-78.

### **Обоснование вывода экспертизы:**

Экспертное заключение подготовлено на основании анализа документов, представленных на экспертизу ОБУК «Инспекция по охране объектов культурного наследия Курской области» (Заказчиком экспертизы), и собранных экспертом в рамках проведения экспертизы, основано на содержании Федерального закона от 25.06.2002 № 73-ФЗ «Об объектах культурного наследия (памятниках истории и культуры) народов Российской Федерации».

В рамках государственной историко-культурной экспертизы проведены архивные, историко-архитектурные, историко-градостроительные, картографические, библиографические исследования путем изучения и анализа источников с составлением иконографии и библиографии, а также изучены и проанализированы исторические сведения об Объекте, проведено визуальное обследование, осмотр и фотофиксация территории Объекта, окружающей застройки с целью исследования данных о ее состоянии. Результаты исследований представлены в настоящем заключении экспертизы и приложениях к нему.

В соответствии со статьей 3 Федерального закона от 25.06.2002 № 73-ФЗ

к объектам культурного наследия (памятникам истории и культуры) народов Российской Федерации относятся объекты недвижимого имущества (включая объекты археологического наследия) и иные объекты с исторически связанными с ними территориями, произведениями живописи, скульптуры, декоративно-прикладного искусства, объектами науки и техники и иными предметами материальной культуры, возникшие в результате исторических событий, представляющие собой ценность с точки зрения истории, археологии, архитектуры, градостроительства, искусства, науки и техники, эстетики, этнологии или антропологии, социальной культуры и являющиеся свидетельством эпох и цивилизаций, подлинными источниками информации о зарождении и развитии культуры.

Исходя из проведенного анализа представленных документов, в том числе исторической справки и архивных документов, следует:

- в исторической проекции братская могила немецких солдат создана в 1941-1943 гг.; предположительно в 2011-2012 гг., московской группой «Мемориал» на территории Объекта были проведены раскопки и найденные останки немецких солдат перезахоронены на немецком кладбище «Курск-Беседино», расположенном в Курской области, с. Беседино;

- Объект включен в Список вновь выявленных объектов, представляющих историческую, научную, художественную или иную культурную ценность, утвержденный 16.01.1995 г. председателем Комитета по культуре и искусству администрации Курской области (пункт 2961);

- согласно сведениям, поступившим от Управления Росреестра по Курской области, ОБУ «Центр государственной кадастровой оценки Курской области», ОБУК «Инспекция по охране объектов культурного наследия Курской области», Администрации Черемисиновского района Курской области, Администрации Курского района Курской области, Администрации Бесединского сельсовета Курского района Курской области, Администрации Удеревского сельсовета Черемисиновского района Курской области, в отношении Объекта отсутствуют какие-либо учетные документы и материалы, указывающие на его мемориальную и историко-культурную ценность;

- территория, где ранее располагался Объект, не входит в утвержденные зоны охраны иных объектов культурного наследия Черемисиновского района Курской области, на него не распространяются градостроительные регламенты иного объекта культурного наследия;

- согласно градостроительной документации, исследуемая территория располагается в территориальной зоне СХ1 (зона сельскохозяйственного использования) – зона, занятая сельскохозяйственными угодьями, развитие территории не запланировано.

В качестве основных критериев для отнесения объекта, обладающего историко-культурной ценностью, к объектам культурного наследия согласно Федеральному закону от 25.06.2002 № 73-ФЗ можно отнести:

- архитектурную ценность – стилевая выразительность, индивидуальность, персонификация авторства, использование при проектировании и строительстве тех или иных передовых приемов, методов и материалов;
- градостроительную ценность – влияние памятника на окружающее пространство, его организующая и доминирующая роль, либо ансамблевый характер застройки территории;
- художественно-эстетическую ценность – степень эмоционального воздействия на наблюдателя, которая может быть сформулирована с использованием архитектурных, искусствоведческих или медико-психологических терминов;
- историко-культурную и мемориальную ценность – влияние памятника на формирование исторической памяти о важных событиях истории, происходивших на данной территории, а также о месте и роли людей, непосредственно принимавших участие в этих событиях.

По результатам исследований в рамках экспертизы экспертом сделаны следующие заключения в отношении рассматриваемого объекта:

- мемориальная ценность и историко-культурная значимость Объекта не установлена. Братские могилы, как совокупность памятников истории и культуры, объединяют в себе непосредственно захоронение (останки военнослужащих, политических заключенных и др.), участок земли (территория, наделяемая особой мемориальной ценностью и связываемая с теми или иными историческими событиями), монумент (памятный знак) в качестве материальной фиксации исторической памяти.

Проведенный анализ документов и сведений в отношении исследуемого Объекта указывает на отсутствие у него перечисленных характеристик, позволяющих говорить о наличии историко-культурной и мемориальной ценности. Так, перенос останков военнослужащих в 2011-2012 гг. на территорию мемориального кладбища «Беседино-Курск» нарушил целостность захоронения (по сути, оно было ликвидировано). Отсутствие фактического учета и отражения в документах градостроительного планирования территорий Удереvского сельсовета (в его границах находился исследуемый Объект) сведений об исследуемом Объекте указывает на утрату этой территорией исторической значимости для региона своего месторасположения. Советские законодательные нормы запрещали возведение монументов (памятных знаков, надгробных плит и др.) на братских могилах немецких военнослужащих, создаваемых после освобождения территорий от оккупации. Поэтому исследуемый Объект не имел (и на данный момент не имеет)

памятного знака.

Совокупность перечисленных доводов указывает на отсутствие у исследуемой территории после переноса захоронения немецких военнослужащих времен Великой Отечественной войны (период с 1941 по 1943 гг.) на территорию мемориального кладбища «Беседино-Курск» особой историко-культурной и мемориальной ценности; фактически Объект утрачен, так как он перестал свидетельствовать о произошедших здесь событиях войны.

Документы, представленные на экспертизу заказчиком (заявителем), и материалы, собранные в процессе экспертизы, не содержат информацию, позволяющую определить, что Объект обладал уникальной исторической ценностью для отнесения Объекта к объектам культурного наследия (памятникам истории и культуры) народов Российской Федерации, возникшими в результате исторических событий, и представляющими собой ценность с точки зрения истории, археологии, архитектуры, градостроительства, искусства, науки и техники, эстетики, этнологии или антропологии, социальной культуры и являющимися свидетельством эпох и цивилизаций, подлинными источниками информации о зарождении и развитии культуры; также отсутствуют необходимые материалы и сведения для воссоздания Объекта.

Уникальность и степень вовлеченности в научный оборот Объекта не определена. Изученные документальные и литературные источники не содержат сведений об Объекте.

Проанализированные документальные и литературные источники не содержат сведений об историко-культурной ценности, уникальности исследуемого здания и исчерпывающую информацию, соответствующую требованиям Федерального закона от 25.06.2002 № 73-ФЗ, необходимую для обоснования включения его в Единый государственный реестр объектов культурного наследия (памятников истории и культуры) народов Российской Федерации.

В ходе историко-архитектурных, историко-градостроительных, архивных, библиографических, картографических исследований, не выявлены признаки Объекта, определяющие его ценностные особенности, позволяющие установить его историческую, мемориальную, архитектурную, научную, художественную, градостроительную или эстетическую значимость и уникальность, подлежащие сохранению и составляющие его предмет охраны.

Таким образом, по совокупности оценочных критериев, отражающих градостроительное, архитектурно-художественное, мемориальное значение Объекта можно сделать вывод об отсутствии у Объекта историко-культурной и мемориальной ценности.

Руководствуясь положениями Федерального закона от 25.06.2002 № 73-ФЗ, учитывая отсутствие исторической, научной, художественной и

эстетической ценностей Объекта, эксперт считает возможным принять обоснованное решение в рамках настоящей экспертизы.

Исходя из вышеизложенного, оснований для включения Объекта в Единый государственный реестр объектов культурного наследия (памятников истории и культуры) народов Российской Федерации не имеется.

### **ВЫВОД ЭКСПЕРТИЗЫ:**

Включение в Единый государственный реестр объектов культурного наследия (памятников истории и культуры) народов Российской Федерации выявленного объекта культурного наследия «Могила немецких солдат, 1941-1943 гг.», расположенного по адресу: Курская область, Черемисиновский район, д. Карташёвка, лес, **НЕ ОБОСНОВАНО (отрицательное заключение).**

### **Список приложений:**

Приложение № 1.	Материалы фотофиксации.
Приложение № 2.	Материалы иконографии.
Приложение № 3.	Перечень документов и материалов, собранных и полученных при проведении экспертизы:
- выкопировка из Списка вновь выявленных объектов, представляющих историческую, научную, художественную или иную культурную ценность, утвержденного 16.01.1995 г. председателем Комитета по культуре и искусству администрации Курской области;	
- копия письма ОБУК «Инспекция по охране объектов культурного наследия Курской области» от 04.07.2023 № 872;	
- копия письма ОБУ «Центр государственной кадастровой оценки Курской области от 04.07.2023 № 03.4.2-06-19/831;	
- копия письма Управления Федеральной службы государственной регистрации, кадастра и картографии по Курской области от 07.07.2023 № 11-2172/23;	
- копия письма Администрации Черемисиновского района Курской области от 03.07.2023 № 1421;	
- копия письма отдела культуры Администрации Черемисиновского района Курской области от 06.07.2023 № 39;	
- копия письма Администрации Удеревского сельсовета Черемисиновского района Курской области от 06.07.2023 № 97;	
- копия письма Администрации Бесединского сельсовета Курского района Курской области от 05.07.2023 № 522;	
- копия письма отдела архивной работы Администрации Курского района Курской области от 04.07.2023 № 76.	

- постановление ГКО СССР от 01.04.11942 № 1517 «Об уборке трупов вражеских солдат и офицеров и о приведении в санитарное состояние территорий, освобождаемых от противника» с приложением записки Хрулева А.В. Сталину И.В.

Настоящее заключение государственной историко-культурной экспертизы оформлено в электронном виде и подписано усиленной квалифицированной электронной подписью эксперта Федосеевой Елены Михайловны и ООО «НИЦ ПИИКЭ».

**Дата оформления заключения экспертизы:** 15 августа 2023 года.

Государственный эксперт  
по проведению государственной  
историко-культурной экспертизы

**Е.М. Федосеева**

ООО «НИЦ ПИИКЭ»

**Материалы фотофиксации по состоянию на июль 2023 г.**

*Т.ф.№1. Вид с юго-востока на военный мемориал у дороги. Адрес: Курская область, Черемисиновский район, д. Карташевка.*



*Т.ф.№2. Вид с востока на кладбище. Адрес: Курская область, Черемисиновский район, д. Карташевка.*



*Т.ф.№3. Вид с юга на выявленный объект культурного наследия «Могила немецких солдат, 1941-1943 гг.». Адрес: Курская область, Черемисиновский район, д. Карташевка.*



*Т.ф.№4. Вид с северо-востока на выявленный объект культурного наследия «Могила немецких солдат, 1941-1943 гг.». Адрес: Курская область, Черемисиновский район, д. Карташевка.*



*Т.ф.№5. Вид с востока на выявленный объект культурного наследия «Могила немецких солдат, 1941-1943 гг.». Адрес: Курская область, Черемисиновский район, д. Карташевка.*



*Т.ф.№6. Вид с юго-востока на выявленный объект культурного наследия «Могила немецких солдат, 1941-1943 гг.». Адрес: Курская область, Черемисиновский район, д. Карташевка.*



*Т.ф.№7. Вид с северо-запада на выявленный объект культурного наследия «Мои́ла немецких солдат, 1941-1943 гг.». Адрес: Курская область, Черемисиновский район, д. Карташевка.*



*Т.ф.№8. Вид с юго-востока на курган возле кладбища. Адрес: Курская область, Черемисиновский район, д. Карташевка.*

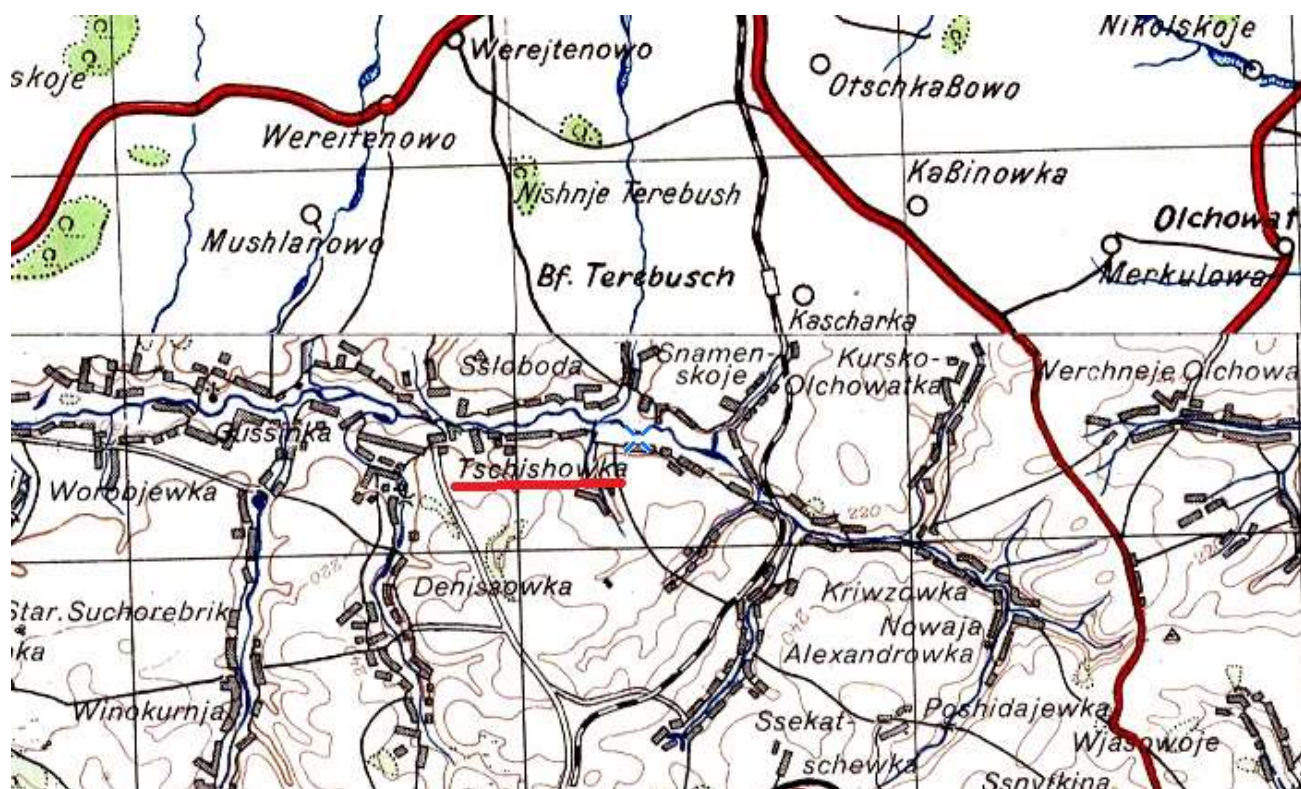


*Т.ф.№9. Вид с юго-востока на кладбище. Адрес: Курская область, Черемисиновский район, д. Карташевка.*

### Материалы иконографии

1. Фрагмент трехверстной Военно-топографической карты Курской губернии («карта Шуберта»), 1870 г. Источник: [http://www.etomesto.ru/map-kursk\\_trehverstovka/](http://www.etomesto.ru/map-kursk_trehverstovka/)
2. Фрагмент Новой специальной карты Европейской России, созданной под руководством И.А. Стрельбицкого, 1871 г. Источник: <http://www.etomesto.ru/map-karta-strelbickogo/>
3. Фрагмент немецкой военной карты Второй мировой войны. Европейская часть СССР, 1941 г. Трехкилометровка. Источник: [http://www.etomesto.ru/map-atlas\\_osteuropa/](http://www.etomesto.ru/map-atlas_osteuropa/)
4. Фрагмент топографической карты СССР, 1984 г. Источник: [http://www.etomesto.ru/map-atlas\\_topo-5km/](http://www.etomesto.ru/map-atlas_topo-5km/)
5. Фрагмент Топографической карты Европейской России. 2001 г. Источник: <http://www.etomesto.ru/na-karte-kartashovka-139909/>

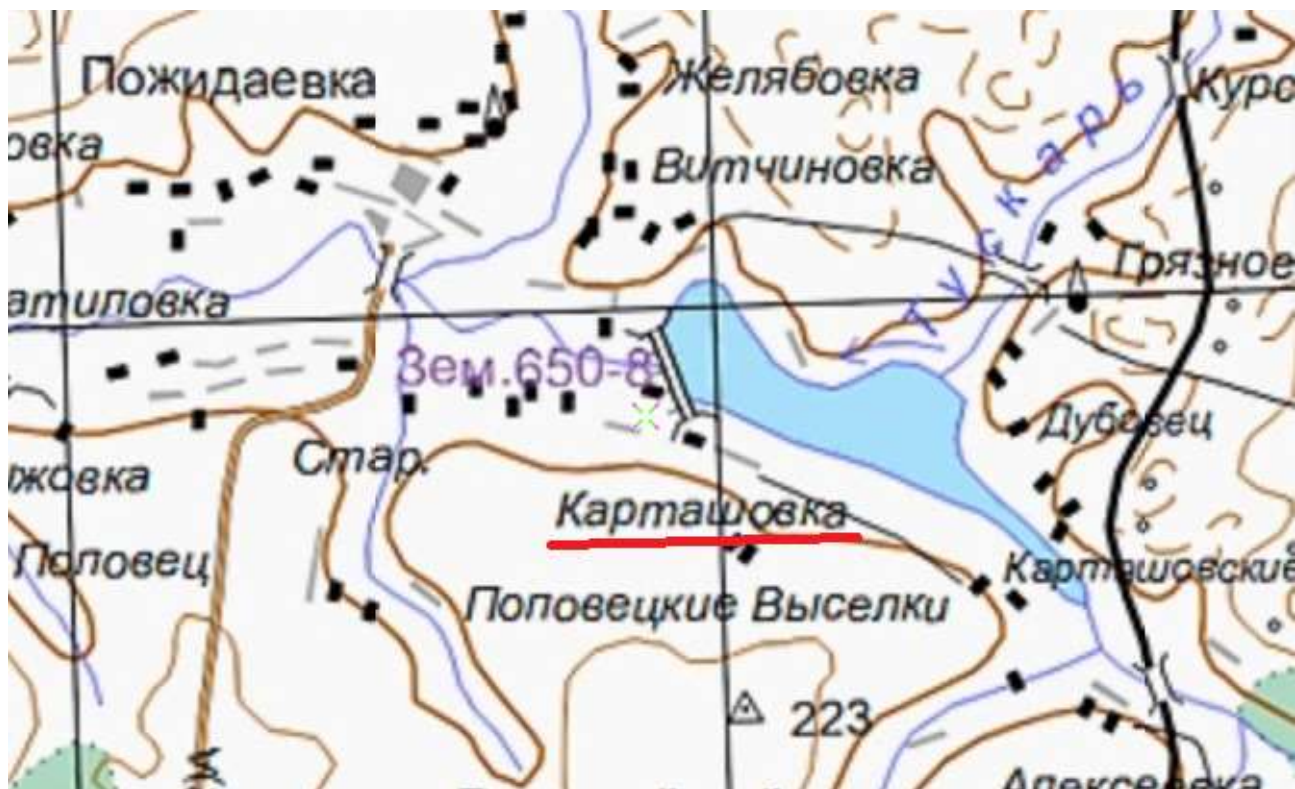




3. Фрагмент немецкой военной карты Второй мировой войны. Европейская часть СССР, 1941 г. Трехкилометровка. Источник: [http://www.etomesto.ru/map-atlas\\_osteuropa/](http://www.etomesto.ru/map-atlas_osteuropa/)



4. Фрагмент топографической карты СССР, 1984 г.  
Источник: [http://www.etomesto.ru/map-atlas\\_topo-5km/](http://www.etomesto.ru/map-atlas_topo-5km/)



5. Фрагмент Топографической карты Европейской России. 2001 г. Источник:  
<http://www.etomesto.ru/na-karte-kartashovka-139909/>

**Перечень документов и материалов, собранных и полученных  
при проведении экспертизы:**

Выкопировка из Списка вновь выявленных объектов, представляющих историческую, научную, художественную или иную культурную ценность, утвержденного 16.01.1995 г. председателем Комитета по культуре и искусству администрации Курской области



1	2	3	4	5	6	7	8	9	10
2961.	Могила немецких солдат.	1941-1943 гг.	земля	-	-	Удербская адм.	мемор.	Удербская адм.	д.Куртайба, лес.
2962.	Место массовых расстрелов гражданского населения в годы оккупации.	"	"	"	"	"	"	"	д.Куртайба.
2963.	Могила ефр.С.Н. Писарева, погибшего в Афганистане.	1982г.	"	-	-	Ниженский адм.	"	Ниженский адм.	с.Дюловское.
2964.	Место, где находилась усадьба германско-японской войны командира миноносца "Стерегущий" лейтенанта А.С.Сергеева.	1914-1918гг.	"	-	-	Сталинковский адм.	"	Сталинковский адм.	д.Коскиня.
2965.	Братская могила советских солдат.	1942г.	"	-	-	Сталинковский адм.	"	Сталинковский адм.	д.Нижнее Сталинское.
2966.	Могила капитана В.И.Брусилова, погибшего в Афганистане.	1986г.	"	-	-	"	"	"	д.Нижнее Сталинское.
2967.	Могила рдч.И.И. Курбанова, погибшего в Афганистане.	1986г.	"	-	-	Сталинковский адм.	"	Сталинковский адм.	с.Сталинское.

Копия письма ОБУК «Инспекция по охране объектов культурного наследия  
Курской области» от 04.07.2023 № 872



**АДМИНИСТРАЦИЯ  
КУРСКОЙ ОБЛАСТИ**

ОБЛАСТНОЕ БЮДЖЕТНОЕ УЧРЕЖДЕНИЕ КУЛЬТУРЫ  
«ИНСПЕКЦИЯ ПО ОХРАНЕ И ИСПОЛЬЗОВАНИЮ  
ОБЪЕКТОВ КУЛЬТУРНОГО НАСЛЕДИЯ (ПАМЯТНИКОВ  
ИСТОРИИ И КУЛЬТУРЫ) КУРСКОЙ ОБЛАСТИ»  
(ОБУК «ИНСПЕКЦИЯ ПО ОХРАНЕ ОБЪЕКТОВ  
КУЛЬТУРНОГО НАСЛЕДИЯ КУРСКОЙ ОБЛАСТИ»)

305000, г. Курск, Красная пл., д. 6  
тел.: +7 (4712) 51-15-96,  
e-mail: okn.kursk@mail.ru;

04.07.2023 № 872

Генеральному директору  
НИЦ ПИИКЭ  
О.П.Шишовой

119361, г. Москва,  
муниципальный округ Очаково-  
Матвеевское вн.тер.г., ул. Наташи  
Ковшовой, д. 29б этаж 1, офис 6  
Тел.: 8 (495) 921-22-33  
9729304941@mail.ru

**Уважаемая Оксана Павловна!**

Областное бюджетное учреждение культуры «Инспекция по охране объектов культурного наследия Курской области» направляет в ваш адрес ответ на запрос от 03.07.2023 №97-220-23 о предоставлении документов на выявленный объект культурного наследия «Могила немецких солдат, 1941-1943 гг.», расположенный по адресу: Курская область, Черемисиновский район, д. Карташевка, лес, в соответствии с государственным контрактом №0744200000223004706 от 03.07.2023, заключенном между ОБУК «Инспекция по охране объектов культурного наследия Курской области и ООО «НИЦ ПИИКЭ».

Приложение в электронном виде.

С уважением,  
Начальник инспекции

И.В. Черникова

Н.Г. Плохих  
(4712) 51-15-96

Копия письма ОБУ «Центр государственной кадастровой оценки Курской области  
от 04.07.2023 № 03.4.2-06-19/831



**МИНИСТЕРСТВО ИМУЩЕСТВА  
КУРСКОЙ ОБЛАСТИ**  
областное бюджетное учреждение  
**«Центр государственной кадастровой оценки Курской области»  
(ОБУ «ЦГКО КО»)**

305018, г. Курск, Элеваторный проезд, дом 14А  
(почтовый адрес: 305018, г. Курск, Элеваторный проезд, дом 14А)  
тел. +7(4712)44-65-06, адрес эл. почты: [obukadastn@reg-kursk.ru](mailto:obukadastn@reg-kursk.ru)  
адрес официального сайта: <http://кадастркурск.рф/>

04.07.2023 № 03.4.2-06-19/831

На № 97-224-23 от 03.07.2023

Заместителю генерального  
директора ООО НИЦ ШИКЭ  
А.В. Тарновскому  
ул. Наташи Ковшовой, д. 29,  
этаж 1, офис 6, муниципальный  
округ Очаково-Матвеевское  
вн. тер. г., г. Москва, 119361  
[9729304941@mail.ru](mailto:9729304941@mail.ru)

Уважаемый Алексей Владимирович!

В ответ на Ваше письмо от 03.07.2023 № 97-224-23 областное бюджетное учреждение «Центр государственной кадастровой оценки Курской области» (далее ОБУ «ЦГКО КО») сообщает следующее.


ОБУ «ЦГКО КО» создано в целях реализации Федерального закона от 03.07.2016 № 237-ФЗ «О государственной кадастровой оценке» в соответствии с Распоряжением Администрации Курской области от 13.12.2016 №442-ра «О создании областного бюджетного учреждения «Центр государственной кадастровой оценки Курской области».

На основании Закона Курской области от 28.05.2018 № 19-ЗКО, Постановления Администрации Курской области от 07.10.2016 № 771-па «О некоторых вопросах реализации ст. 45 ФЗ от 24.07.2007 № 221-ФЗ «О кадастровой деятельности» ОБУ «ЦГКО КО» осуществляет хранение и предоставление на платной основе копий технических паспортов, оценочной и иной хранившейся по состоянию на 1 января 2013 года в органах и организациях по государственному учету и (или) технической инвентаризации учетно-технической документации об объектах государственного технического учета и технической инвентаризации

(регистрационные книги, реестры, копии правоустанавливающих документов и тому подобное) и содержащихся в них сведений.

Дополнительно сообщаем, что учетно-техническая и правовая документация на запрашиваемый объект недвижимости – «Могила немецких солдат, 1941-1943 г.г.», расположенный по адресу: Курская область, Черемисиновский район, д. Карташевка, лес, в архиве отсутствует.

Заместитель директора



А.В. Дьяков

Г.А. Богомазова  
8(4712)44-65-04

Копия письма Управления Федеральной службы государственной регистрации, кадастра и картографии по Курской области от 07.07.2023 № 11-2172/23

**ФЕДЕРАЛЬНАЯ СЛУЖБА  
ГОСУДАРСТВЕННОЙ РЕГИСТРАЦИИ,  
КАДАСТРА И КАРТОГРАФИИ  
(РОСРЕЕСТР)**

**Управление Федеральной службы  
государственной регистрации, кадастра  
и картографии по Курской области  
(Управление Росреестра по Курской области)**

50 лет Октября ул., д. 4/6, Курск, 305016  
тел. (4712) 51-17-01, факс (4712) 51-16-62  
e-mail: 46\_ufpr@rosreestr.ru

**07.07.2023 11-2172/23**

№ \_\_\_\_\_

на № \_\_\_\_\_ от \_\_\_\_\_

Заместителю директора  
филиала ППК «РОСКАДАСТР»  
по Курской области

Л.М. Ивановой

проезд Сергеева, 10а, г. Курск

Заместителю генерального  
директора ООО «НИЦ ПНИКЭ»

А.В. Тарновскому

9729304941@mail.ru  
(для сведения)

Управление Росреестра по Курской области (далее - Управление) в соответствии со ст. 3.1 Федерального Закона от 13.07.2015 №218-ФЗ «О государственной регистрации недвижимости» направляет для рассмотрения, по компетенции в рамках возложенных полномочий, запросы ООО «НИЦ ПНИКЭ» от 03.07.2023 № 97-225-23, 97-235-23 поступившие в Управление 03.07.2023 в формате PDF.

Второму адресату сообщается для сведения.

Приложение: в электронном виде, в первый адрес.

Начальник отдела государственной  
регистрации недвижимости,  
ведения ЕГРН, повышения качества  
данных ЕГРН Управления



А.В. Стороженко

С.М. Насырова (4712) 54 60 25

Копия письма Администрации Черемисиновского района Курской области от  
03.07.2023 № 1421



**АДМИНИСТРАЦИЯ  
ЧЕРЕМИСИНОВСКОГО РАЙОНА КУРСКОЙ ОБЛАСТИ**

от 03.07.2023 № 1421  
Курская область, 306440, пос. Черемисиново

Комитет по охране объектов  
культурного наследия  
Курской области

Администрация Черемисиновского района Курской области на №861 от 30.06.2023г. сообщает, что на территории района находится объект культурного наследия «Могила немецких солдат, 1941-1943 годов», расположенная по адресу: Курская область, Черемисиновский район, д.Карташовка, лес.

В 2011-2012 годах были проведены раскопки Московской группой «Мемориал» и останки немецких солдат, находящиеся в могиле были перезахоронены на немецком кладбище с. Беседино Курского района Курской области. В настоящее время на территории района нет захоронений немецких солдат, погибших в годы Великой Отечественной войны.

Глава Черемисиновского района  
Курской области

  
М.Н. Игнатов

Копия письма отдела культуры Администрации Черемисиновского района Курской области от 06.07.2023 № 39



**АДМИНИСТРАЦИЯ  
ЧЕРЕМИСИНОВСКОГО РАЙОНА КУРСКОЙ ОБЛАСТИ  
УПРАВЛЕНИЕ КУЛЬТУРЫ**

306440, пос. Черемисиново, ул. Советская, 7, тел. (471-59) 2-17-32, 2-12-81, факс. (471-59) 2-17-32 e-mail: ok1ber@mail.ru

« 6 » 07 20 23 г. № 39

НИЦ ПИИКЭ  
Заместителю генерального  
директора  
А.В.Тарновскому

В ответ на Ваш № 97-241-23 от 05.07.2023г информируем, что могилы немецких солдат, 1941-1943 гг., расположенной по адресу: Курская область, Черемисиновский район, д.Карташовка, лес - не существует, так как в начале 2000-х годов было перезахоронение в количестве 12 человек в п. Беседино Курской области на немецком солдатском кладбище.

Начальник управления культуры

А.А.Руденский



Копия письма Администрации Удеревского сельсовета Черемисиновского района  
Курской области от 06.07.2023 № 97

АДМИНИСТРАЦИЯ  
УДЕРЕВСКОГО СЕЛЬСОВЕТА  
ЧЕРЕМИСИНОВСКОГО РАЙОНА  
КУРСКОЙ ОБЛАСТИ

306451, Курская область, Черемисиновский район, д.Ползиковка  
тел. 8(47159)3-52-32 ОГРН - 1024600841583, ИНН- 4627000342, КПП- 462701001

от 06.07.2023 № 97  
д.Ползиковка

Научно-исследовательский центр  
проектирования и историко-культурных  
экспертиз

Заместителю генерального директора  
А.В.Тарновскому

Администрация Удеревского сельсовета Черемисиновского района Курской области на №97-228-23 от 03.07.2023г. сообщает, что на территории сельсовета находился объект культурного наследия «Могилы немецких солдат, 1941-1943 годов», расположенная по адресу: Курская область, Черемисиновский район, д.Карташовка, лес.

В 2011-2012 годах были проведены раскопки Московской группой «Мемориал» и останки немецких солдат, находящихся в могиле были перезахоронены на немецкое кладбище с.Беседино Курского района Курской области. В настоящее время на территории муниципального образования нет захоронений немецких солдат, погибших в годы Великой Отечественной войны.

Глава Удеревского сельсовета  
Черемисиновского района



О.Л.Овсянников

Копия письма Администрации Бесединского сельсовета Курского района Курской области от 05.07.2023 № 522

**Администрация Бесединского сельсовета  
Курского района Курской области**

305501, Курская область, Курский район, с. Беседино, д.73 тел. 59-72-91,  
электронная почта abesedino@mail.

Исх. № 522 от 05.07.2023г.  
На № 97-229-23 от 03.07.2023 г.

Заместителю генерального директора  
НИЦ ПИИКЭ  
А.В.Тарновскому

На Ваш запрос о предоставлении информации о перезахоронении останков на территории немецкого солдатского кладбища, расположенного в с. Беседино Курского района Курской области, сообщаем, что в Администрации Бесединского сельсовета Курского района Курской области не имеется архивных и исторических материалов по данному запросу.

Глава Бесединского сельсовета



Алябьев Ю.Е.

Копия письма отдела архивной работы Администрации Курского района Курской области от 04.07.2023 № 76

Российская Федерация  
Администрация Курского района  
Курской области  
**ОТДЕЛ АРХИВНОЙ РАБОТЫ**  
ул. Белинского, 21, г. Курск, 305001  
Тел. (4712) 54-89-53  
E-mail: [Kursk.arhiv@vandex.ru](mailto:Kursk.arhiv@vandex.ru)

НИЦ ПИИКЭ

ул. Наташи Ковшовой, д. 29, этаж 1,  
офис 6, муниципальный округ  
Очаково-Матвеевское вн.тер.г.,  
г. Москва, 119361

04.07.2023 № 76  
На № 97-227-23 от 03.07.2023

Рассмотрев Ваш запрос о предоставлении исторических и архивных материалов в отношении выявленного объекта культурного наследия «Могила немецких солдат, 1941-1943 гг.», расположенного по адресу: Курская область, Черемисиновский район, д. Карташевка, лес, сообщаем следующее:

отдел архивной работы Администрации Курского района Курской области не имеет на хранении исторических и архивных материалов по данному объекту.

На основании вышеизложенного, выдать запрашиваемые Вами сведения не представляется возможным.

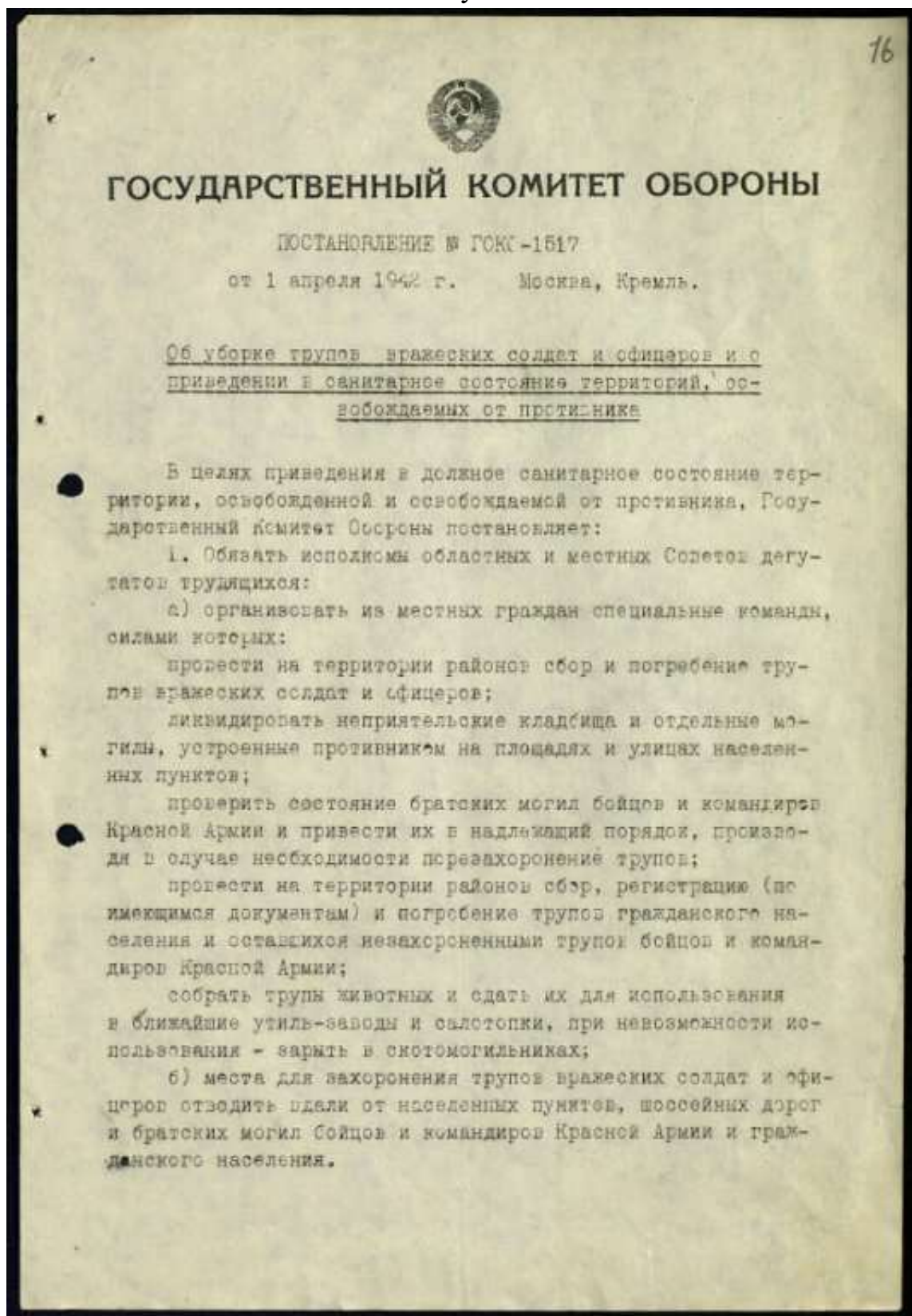
Начальник отдела



Н.А. Сони́на

Л.В. Паньшина

Постановление ГКО СССР от 01.04.1942 № 1517 «Об уборке трупов вражеских солдат и офицеров и о приведении в санитарное состояние территорий, освобождаемых от противника» с приложением записки Хрулева А.В. Сталину И.В.<sup>18</sup>



<sup>18</sup> РГАСПИ. Ф. 644. Оп. 1. Д. 26. Л. 16-17. Оп. 2. Д. 45. Л. 22-25. Источник: <https://www.prlib.ru/item/1345907>

17

- 2 -

2. Возложить персональную ответственность на председателей исполкомов областных и местных Советов депутатов трудящихся за своевременную и полную уборку трупов на территории районов, за очистку источников водоснабжения и за представление в Центральное бюро по персональному учету потерь личного состава действующей армии именных списков захороненных бойцов и командиров.

3. Военным советам фронтов выделять в распоряжение исполкомов областных Советов депутатов трудящихся специальные команды саперов для разминирования полей сражения.

4. Контроль за соблюдением санитарных правил по погребению трупов и очистке населенных пунктов возложить на Государственную санитарную инспекцию и органы милиции.

5. Сбор, документирование и захоронение трупов бойцов и командиров Красной Армии непосредственно на полях сражения производить войсковым частям порядком, установленным НКО.

6. Начальнику тыла Красной Армии издать инструкции по уборке боевых полей сражения.



ПРЕДСЕДАТЕЛЬ ГОСУДАРСТВЕННОГО  
КОМИТЕТА ОБОРОНЫ

И. СТАЛИН

Выписки посланы т.т. Берия, Хрущеву, Панфилову, Хрущеву, Митереву, Пекшенову, Чадаеву, Чербакову, Тарахову, ЦК и СНК Украины и Карело-финской ССР, Крымскому обкому и СНК, Ленинградскому, Калининскому, Орловскому, Грязинскому, Курскому, Тульскому, Ростовскому, Харьковскому, Ворошиловградскому и Смоленскому обкомам и облисполкомам.

20-п

ПОСТАНОВЛЕНИЕ  
ГОСУДАРСТВЕННОГО КОМИТЕТА ОБОРОНЫ

"1" апреля 1942 г. № ГОКО 1517

Москва, Кремль.

СОДЕРЖАНИЕ: "Об уборке трупов вражеских солдат и офицеров и о приведении в санитарное состояние территорий, освобождаемых от противника"

В целях приведения в должное санитарное состояние территории, освобожденной и освобождаемой от противника, Государственный Комитет Обороны **ПОСТАНОВЛЯЕТ**:

1. Обязать Исполкомы Областных и местных Советов Депутатов Трудящихся:

а) организовать из местных граждан специальные команды, силами которых:

- провести на территории районов сбор и погребение трупов вражеских солдат и офицеров;

- ликвидировать неприятельские кладбища и отдельные могилы, устроенные противником на площадях и улицах населенных пунктов;

- проверить состояние братских могил бойцов и командиров Красной Армии и привести их в надлежащий порядок, производя в случае необходимости перезахоронение трупов;

провести на территории районов сбор, регистрацию (по имеющимся документам) и погребение трупов гражданского населения и оставшихся незахороненными трупов бойцов и командиров Красной Армии;

- собрать трупы животных и сдать их для использования в ближайшие утиль-заводы и салотопки, при невозможности использования - сдать в скотомогильниках;

б) Места для захоронения трупов вражеских солдат и офицеров отводить вдали от населенных пунктов, шоссе, дорог и братских могил бойцов и командиров Красной Армии и гражданского населения.

2. Возложить персональную ответственность на Председателей Исполкомов Областных и местных Советов Депутатов Трудящихся за своевременную и полную уборку трупов на территории районов, за очистку источников водоснабжения и за представление в Центральное Бюро по персональному учету потерь личного состава действующей армии именных списков захороненных бойцов и командиров.

3. Военным Советам фронтов выделять в распоряжение Исполкомов Областных Советов Депутатов Трудящихся специальные команды саперов для разминирования полей сражения.

4. Контроль за соблюдением санитарных правил по погребению трупов и очистке населенных пунктов возложить на Государственную Санитарную Инспекцию и органы Милиции.

5. Сбор, документирование и захоронение трупов бойцов и командиров Красной Армии непосредственно на полях сражения производить войсковым частям порядком, установленным НКО.

6. Начальнику Тыла Красной Армии издать инструкцию по уборке бывших полей сражения.

ПРЕДСЕДАТЕЛЬ ГОСУДАРСТВЕННОГО  
КОМИТЕТА ОБОРОНЫ

*И. Сталин*  
(И. СТАЛИН)

*Воткина  
31.3.42*  
*Тамара  
31.3.42*

24.

Безмя  
 Цуреву + Меломову  
 Шапошникову  
 Крушеву  
 Метереву  
 Некисеву  
 Тайцеву  
 Шербатову  
 Тарасову  
 Ук и Слк Украины  
 — — Каземо-Тимоной ДСР  
 Ленинградскому облкому и облштабкому  
 Калининскому — — —  
 Орловскому — — —  
 Рязанскому — — —  
 Курскому — — —  
~~Свердловскому~~  
 Тирьскому — — —  
 Ростовскому — — —  
 Крымскому — — — ф.с. и СЛК  
 Харьковскому — — — и облштабком.  
 Ворошиловградскому — — —  
 Смоленскому — — —

Служба  
2

Отпечатано 20 экз.  
 Подпись Роговский