



**КОМИТЕТ ПО ОХРАНЕ ОБЪЕКТОВ КУЛЬТУРНОГО НАСЛЕДИЯ
КУРСКОЙ ОБЛАСТИ**

П Р И К А З

от 15.05.2023

№ 05.3-08/408

г. Курск

**Об утверждении предмета охраны объекта культурного наследия
регионального значения «Братская могила павших в боях
партизан и расстрелянных советских граждан в 1941–1943 годах
немецко – фашистскими захватчиками. У могилы установлен
obelisk», 1941–1943 гг., расположенного по адресу:
Курская область, Железногорский район, с. Клишино**

В соответствии с Федеральным законом от 25 июня 2002 года № 73-ФЗ «Об объектах культурного наследия (памятниках истории и культуры) народов Российской Федерации», Положением о комитете по охране объектов культурного наследия Курской области, утвержденным постановлением Губернатора Курской области от 15.09.2020 № 274-пг, ПРИКАЗЫВАЮ:

1. Утвердить прилагаемый предмет охраны объекта культурного наследия регионального значения «Братская могила павших в боях партизан и расстрелянных советских граждан в 1941–1943 годах немецко – фашистскими захватчиками. У могилы установленobelisk», 1941–1943 гг., расположенного по адресу: Курская область, Железногорский район, с. Клишино.

2. Контроль за исполнением настоящего приказа возложить на начальника управления разрешительной документации и учета объектов культурного наследия комитета по охране объектов культурного наследия Курской области А.И. Куткову.

3. Приказ вступает в силу со дня его подписания.

Председатель комитета

И.А. Мусьял

УТВЕРЖДЕН
приказом комитета по охране
объектов культурного наследия
Курской области
от 15.05.2023 № 05.3-02/408

ПРЕДМЕТ ОХРАНЫ

**объекта культурного наследия регионального значения
«Братская могила павших в боях партизан и расстрелянных
советских граждан в 1941–1943 годах немецко – фашистскими
захватчиками. У могилы установлен обелиск», 1941–1943 гг.,
расположенного по адресу: Курская область,
Железногорский район, с. Клишино**

Градостроительные характеристики объекта:

местоположение в структуре Железногорского района Курской области, на северной окраине с. Клишино, на естественной возвышенности, в 16 км от города Железногорска Курской области.

Мемориальное значение объекта:

причастность к событиям Великой Отечественной войны 1941-1945 гг.

Объемно-пространственные характеристики объекта:

скульптурная композиция в центре площадки в виде трех вертикальных бетонных стел (размер крайних стел 0,3 х 0,6 х 4,3 м, размер средней стелы 0,3 х 0,6 х 4,0 м) с облицовкой нижней части на высоту 0,4 м и металлической окантовкой верхней части стел и верхней четверти средней стелы; металлическая звезда 0,9 х 0,9 м на шпилье средней стелы;

памятные плиты со списком погибших воинов-освободителей д. Клишино в марте 1943 г. на крайних стелах;

бронзовая доска, прикрепленная четырьмя бронзовыми шпильками к бетонной плите, на средней стеле, с высеченной надписью способом гравировки: «Мужественным защитникам Родины, воинам и партизанам земли курской – вечная слава! От военно-поискового клуба «Разведчик» и комсомольцев Железногорска» (утрачена);

объемные изображения каски со звездой 1,0 х 1,0 м и автомата длиной 2 м, изготовленные из бетона;

бетонная площадка размером 1,7 х 1,45 х 0,2 м;

металлическая ограда по периметру в виде звезд между вертикальных столбиков.

Конструктивные характеристики объекта:

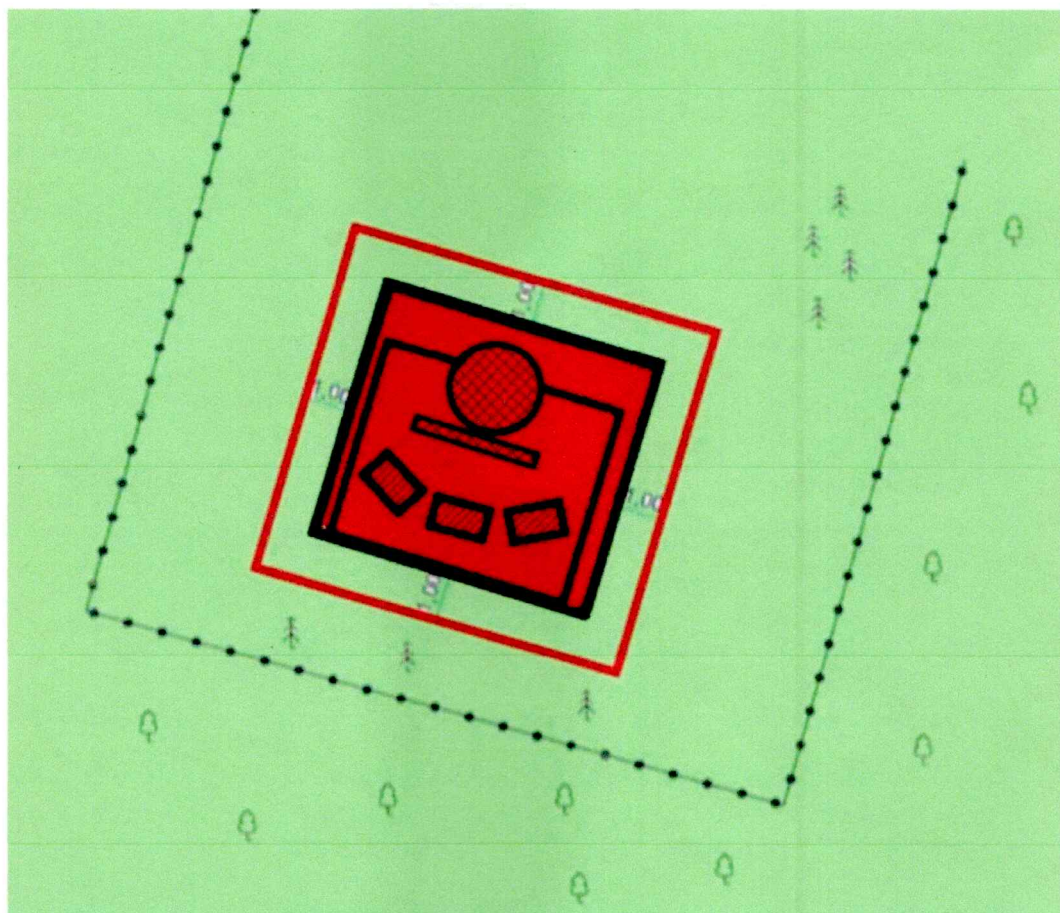
материал: бетон, керамическая плитка (уточняется по результатам реставрационных и лабораторных исследований);

габариты, конфигурация, материал, оформление памятника.

Пространственно-планировочные характеристики объекта:






расположение объекта на территории прямоугольного участка, огороженного металлической оградой, на естественной возвышенности, в лесистой местности.



Схема предмета охраны объекта культурного наследия регионального значения «Братская могила павших в боях партизан и расстрелянных советских граждан в 1941–1943 годах немецко – фашистскими захватчиками. У могилы установлен обелиск», 1941–1943 гг., расположенного по адресу: Курская область, Железногорский район, с. Клишино



М 1:200

Используемые условные знаки и обозначения:

-  - объект культурного наследия регионального значения:
«Братская могила павших в боях партизан и расстрелянных советских граждан в 1941-1943 годах немецко-фашистскими захватчиками. У могилы установлен обелиск», 1941-1943 гг.
(Курская область, Железногорский район, с. Клишино)
-  - бетонная площадка
-  - три вертикальные бетонные стелы
-  - объемные изображения каски со звездой 1,0x1,0 м и автомата длиной 2 м, изготовленные из бетона
-  - граница территории Объекта


№ п/п	Наименование предмета охраны	Описание предмета охраны	Графическое изображение
1.	<i>Градостроительные характеристики Объекта</i>	- местоположение в структуре Курской области, Железнодорожный район, на северной окраине с. Клишино, на естественной возвышенности, в 16 км от г. Железнодорожска Курской области.	 <p><i>Местоположение Объекта</i></p> <p><i>Местоположение Объекта в структуре с. Клишино</i></p>
2.	<i>Мемориальное значение Объекта</i>	- причастность к событиям Великой Отечественной войны 1941-1945 гг.	 <p><i>Схема положения советских войск в районе с. Клишино 12 июля- 23 августа 1943 г.</i></p>
3.	<i>Объемно-пространственные характеристики Объекта</i>	- скульптурная композиция в центре площадки в виде трех вертикальных	

бетонных стел (размер крайних стел 0,3x0,6x4,3 м, размер средней стелы 0,3x0,6x4,0 м) с облицовкой нижней части на высоту 0,4 м и металлической окантовкой верхней части стел и верхней четверти средней стелы; металлическая звезда 0,9x0,9 м на шпилье средней стелы;


- памятные плиты со списком погибших воинов-освободителей д. Клишино в марте 1943 г. на крайних стелах;
- бронзовая доска, прикрепленная четырьмя бронзовыми шпильками к бетонной плите, на средней стеле, с высеченной надписью способом гравировки: «Мужественным защитникам Родины, воинам и партизанам земли курской – вечная слава! От военно-поискового клуба «Разведчию» и комсомольцев Железнодорожского района» (утрачена).
- объемные изображения каски со звездой 1,0x1,0 м и автомата длиной 2 м, изготовленные из бетона;
- бетонная площадка размером 1,7x1,45x0,2 м;



Вид на скульптурную композицию



Вид на скульптурную композицию справа

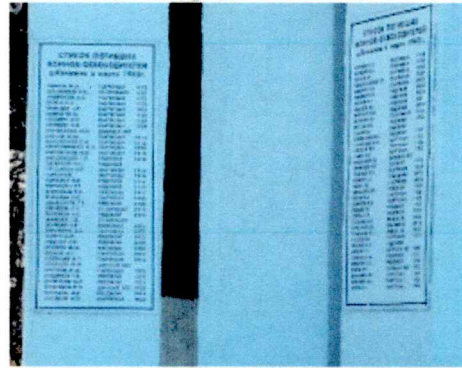


Вид на скульптурную композицию сзади


- металлическая ограда по периметру в виде звезд между вертикальных столбиков.



Вид на скульптурную композицию слева



*памятные плиты со списком погибших
воинов-освободителей*



*бронзовая доска на средней стеле
(утрачена)*






Объемное изображение каски со звездой



Вид на автомат



Вид на бетонную площадку

			 <p><i>металлическая ограда по периметру в виде звезд между вертикальных столбиков</i></p>
4.	<i>Конструктивные характеристики Объекта</i>	<p>- материал: бетон, керамическая плитка (уточняется по результатам реставрационных и лабораторных исследований);</p> <p>- габариты, конфигурация, материал, оформление памятника.</p>	 <p><i>габариты, конфигурация, материал, оформление памятника</i></p>
5.	<i>Пространственно-планировочные характеристики Объекта</i>	<p>- расположение объекта на территории прямоугольного участка, огороженного металлической оградой, на естественной возвышенности, в лесистой местности.</p>	 <p><i>Расположение Объекта на естественной возвышенности</i></p>