



АДМИНИСТРАЦИЯ КУРСКОЙ ОБЛАСТИ

КОМИТЕТ ПО ОХРАНЕ ОБЪЕКТОВ КУЛЬТУРНОГО НАСЛЕДИЯ КУРСКОЙ ОБЛАСТИ

П Р И К А З

от 24.11.2021

№ 011-08/538

г. Курск

**Об утверждении границ и режима использования территории
объекта культурного наследия регионального значения «Братская
могила советских воинов», 1943 г., расположенного по адресу:
Курская область, Солнцевский район, с. Машкино
(современный адрес: Курская область, Солнцевский район, д. Машкино)**

В соответствии с Федеральным законом от 25 июня 2002 г. № 73-ФЗ «Об объектах культурного наследия (памятниках истории и культуры) народов Российской Федерации», Законом Курской области от 29 декабря 2005 г. № 120-ЗКО «Об объектах культурного наследия Курской области», пунктом 3.10 Положения о комитете по охране объектов культурного наследия Курской области, утвержденного постановлением Губернатора Курской области от 15.09.2020 № 274-пг, ПРИКАЗЫВАЮ:

1. Утвердить:

границы территории объекта культурного наследия регионального значения «Братская могила советских воинов», 1943 г., расположенного по адресу: Курская область, Солнцевский район, с. Машкино (современный адрес: Курская область, Солнцевский район, д. Машкино), согласно приложению № 1 к настоящему приказу;

режим использования территории объекта культурного наследия регионального значения «Братская могила советских воинов», 1943 г., расположенного по адресу: Курская область, Солнцевский район, с. Машкино (современный адрес: Курская область, Солнцевский район, д. Машкино), согласно приложению № 2 к настоящему приказу.

2. Контроль за исполнением настоящего приказа возложить на начальника отдела разрешительной документации и учета объектов культурного наследия комитета по охране объектов культурного наследия Курской области А.И. Куткову.

Председатель комитета

И.А. Мусьял

Приложение № 1
к приказу комитета по охране
объектов культурного наследия
Курской области
от 24.11.2021 № 011-08/538

**Границы территории объекта культурного наследия
регионального значения «Братская могила советских воинов», 1943 г.,
расположенного по адресу: Курская область, Солнцевский район,
с. Машкино (современный адрес: Курская область,
Солнцевский район, д. Машкино)**




Границы территории объекта культурного наследия представляют собой замкнутый контур и проходят по часовой стрелке следующим образом:

- От точки А в юго-восточном направлении до точки Б;
- От точки Б в юго-западном направлении до точки В;
- От точки В в северо-западном направлении до точки Г;
- От точки Г в северо-восточном направлении до исходной точки А.




**Карта (схема) границ территории объекта культурного наследия
регионального значения «Братская могила советских воинов», 1943 г.,
расположенного по адресу: Курская область, Солнцевский район,
с. Машкино (современный адрес: Курская область,
Солнцевский район, д. Машкино)**



Условные обозначения:

-  - объект культурного наследия
-  - территория объекта культурного наследия
-  - характерные поворотные точки границы территории объекта культурного наследия

Территории:

-  - древесно-кустарниковой и луговой растительности/прочие
-  - местных автодорог общего пользования, проезды, автостоянки с твердым покрытием
-  - границ земельных участков, состоящих на кадастровом учете

Приложение к границам территории объекта культурного наследия регионального значения «Братская могила советских воинов», 1943 г., расположенного по адресу: Курская область, Солнцевский район, с. Машкино (современный адрес: Курская область, Солнцевский район, д. Машкино)

Координаты характерных (поворотных) точек границ территории объекта культурного наследия регионального значения «Братская могила советских воинов», 1943 г., расположенного по адресу: Курская область, Солнцевский район, с. Машкино (современный адрес: Курская область, Солнцевский район, д. Машкино)

Сведения о местоположении границ объекта		
Координаты характерных (поворотных) точек в системе координат МСК-46		
Сведения о характерных точках границ объекта		
Обозначение характерных точек границ	Координаты, м	
	X	Y
1	395694,09	1332993,65
2	395693,17	1332996,41
3	395690,33	1332995,49
4	395691,23	1332992,73
1	395694,09	1332993,65

Приложение № 2
к приказу комитета по охране
объектов культурного наследия
Курской области
от 24.11.2011 № 011-08/558

Режим

**использования территории объекта культурного наследия
регионального значения «Братская могила советских воинов», 1943 г.,
расположенного по адресу: Курская область, Солнцевский район,
с. Машкино (современный адрес: Курская область, Солнцевский
район, д. Машкино)**

На территории объекта культурного наследия

разрешается:

проведение работ по сохранению объекта культурного наследия;
проведение работ по благоустройству и озеленению территории
объекта культурного наследия, оборудование территории элементами
освещения, малыми архитектурными формами;
применение при благоустройстве и оборудовании территории
отделочных материалов и дорожных покрытий нейтральной цветовой
гаммы и фактуры;
дозахоронение останков, исторически связанных с объектом
культурного наследия, найденных в ходе поисковых работ;

запрещается:

хозяйственная деятельность любого вида, ведущая к разрушению,
искажению исторического облика объекта культурного наследия,
изменению уровня грунтовых вод;
любое строительство, не связанное с восстановлением исторических
утраченных элементов объекта культурного наследия;
размещение любых рекламных конструкций на территории объекта
культурного наследия;
проведение любых земляных работ без опережающих
археологических исследований;
любое динамическое воздействие на грунты в зоне их
взаимодействия с объектом культурного наследия, создающее
разрушающие вибрационные нагрузки;
самовольная посадка и вырубка насаждений, кроме санитарных
рубок;
прокладка инженерных коммуникаций наземным и надземным
способом, за исключением временных, необходимых для проведения
ремонтно-реставрационных работ.

ПОЯСНИТЕЛЬНАЯ ЗАПИСКА

**к проекту приказа комитета по охране объектов культурного наследия
Курской области «Об утверждении границ и режима использования
территории объекта культурного наследия регионального значения
«Братская могила советских воинов», 1943 г., расположенного
по адресу: Курская область, Солнцевский район, с. Машкино
(современный адрес: Курская область, Солнцевский район,
д. Машкино)»**

Проект приказа подготовлен в соответствии с положениями Федерального закона от 25 июня 2002 года № 73-ФЗ «Об объектах культурного наследия (памятниках истории и культуры) народов Российской Федерации», приказом Министерства культуры Российской Федерации от 4 июня 2015 г. № 1745 «Об утверждении требований к составлению проектов границ территорий объектов культурного наследия», а также на основании научно-проектной документации.

В соответствии с письмом Администрации Шумаковского сельсовета Солнцевского района Курской области от 09.11.2021 г. № 448, современный адрес объекта культурного наследия регионального значения «Братская могила советских воинов», 1943 г.: Курская область, Солнцевский район, д. Машкино.

Данная информация 11.11.2021 была направлена в АИС ЕГРОКН.

По результатам проведенного анализа данный проект приказа приведет к нейтральным социально-экономическим и общественным последствиям.

Председатель комитета



И.А. Мусьял