

АКТ
государственной историко-культурной экспертизы
проекта зон охраны объекта культурного наследия регионального значения
«Братская могила воинов Советской Армии, погибших в период Великой
Отечественной войны. Захоронено 542 человека, установлено фамилий на 519 человек.
Скульптура установлена в 1973 году», 1973 г., (Курская область, Фатежский район,
г. Фатеж (в сквере у здания Дома культуры)

Настоящий Акт государственной историко-культурной экспертизы составлен в соответствии с Федеральным законом от 25.06.2002 г. № 73-ФЗ «Об объектах культурного наследия (памятниках истории и культуры) народов Российской Федерации» (далее – Федеральный закон № 73-ФЗ), Положением о государственной историко-культурной экспертизе, утверждённым Постановлением Правительства Российской Федерации от 15.07.2009 № 569 (далее – Положение об экспертизе) и Положением о зонах охраны объектов культурного наследия (памятников истории и культуры) народов Российской Федерации, утверждённым Постановлением Правительства Российской Федерации 12.09.2015 №972 (далее – Положение о зонах охраны).

- 1. Дата начала проведения экспертизы – 15.11.2021 г.**
- 2. Дата окончания проведения экспертизы – 29.11.2021 г.**
- 3. Место проведения экспертизы - г. Воронеж, г. Тула.**
- 4. Заказчик экспертизы – Администрация города Фатеж Курской области**

5. Сведения об экспертах:

Домбровский Андрей Александрович, образование – высшее, специальность – историк, стаж работы – 28 лет, место работы и должность – начальник автономного учреждения культуры Воронежской области «Государственная инспекция историко-культурного наследия», государственный эксперт РФ по проведению государственной историко-культурной экспертизы (Приказ Министерства культуры Российской Федерации от 26 апреля 2021 г. № 557; объекты экспертизы - выявленные объекты культурного наследия в целях обоснования целесообразности включения данных объектов в реестр; документы, обосновывающие включение объектов культурного наследия в реестр; документы, обосновывающие исключение объектов культурного наследия из реестра; документы, обосновывающие изменение категории историко-культурного значения объекта культурного наследия; *проекты зон охраны объекта культурного наследия*; проектная документация на проведение работ по сохранению объектов культурного наследия);

Дорохина Ольга Владимировна, образование – высшее, специальность – инженер-строитель, стаж работы – 40 лет, председатель Тульского регионального отделения Союза реставраторов России; председатель Общественного совета при инспекции Тульской области по государственной охране объектов культурного наследия; государственный эксперт РФ по проведению государственной историко-культурной экспертизы (Приказ Министерства культуры Российской Федерации от 25 августа 2020 г. № 996; объекты экспертизы - *проекты зон охраны объекта культурного наследия*; проектная документация на проведение работ по сохранению объектов культурного наследия);

Карандашова Ольга Николаевна, образование – высшее, специальность – архитектор, стаж работы – 38 лет, место работы и должность – главный архитектор проектов ООО «СтройПроектИнжиниринг» (г. Тула), государственный эксперт РФ по проведению государственной историко-культурной экспертизы (Приказ Министерства культуры Российской Федерации от 01 апреля 2020 г. № 419 объекты экспертизы - выявленные объекты культурного наследия в целях обоснования целесообразности включения данных объектов в реестр; документы, обосновывающие включение объектов культурного наследия в реестр; *проекты зон охраны объекта культурного наследия*, проектная документация на проведение работ по сохранению объектов культурного наследия).

6. Информация о том, что в соответствии с законодательством Российской Федерации эксперт (эксперты) несёт ответственность за достоверность сведений, изложенных в заключении.

Настоящим подтверждается, что государственные эксперты Домбровский А.А., Дорохина О.В., Карандашова О.Н., участвующие в проведении экспертизы, предупреждены об ответственности за достоверность информации, изложенной в заключении экспертизы, в соответствии с действующим законодательством.

Результаты настоящей историко-культурной экспертизы, проведённой в соответствии с требованиями статей 28, 29, 30, 32, 34 Федерального закона №73-ФЗ и Положения об экспертизе, позволили экспертам сделать обоснованный вывод.

7. Цель экспертизы - определение соответствия требованиям законодательства Российской Федерации в области государственной охраны объектов культурного наследия в части установления границ территорий зон охраны объекта культурного наследия регионального значения «Братская могила воинов Советской Армии, погибших в период Великой Отечественной войны. Захоронено 542 человека, установлено фамилий на 519 человек. Скульптура установлена в 1973 году», 1973 г., (Курская область, Фатежский район, г. Фатеж (в сквере у здания Дома культуры) и требований к градостроительным регламентам в границах территорий зон охраны объекта культурного наследия.

8. Объект экспертизы - проект зон охраны объекта культурного наследия регионального значения «Братская могила воинов Советской Армии, погибших в период Великой Отечественной войны. Захоронено 542 человека, установлено фамилий на 519 человек. Скульптура установлена в 1973 году», 1973 г., (Курская область, Фатежский район, г. Фатеж (в сквере у здания Дома культуры), выполненный в 2021 году ОБУ «Курскгражданпроект».

9. Перечень документов, представленных заявителем в электронном виде:

Том 1. Утверждаемая часть проекта зон охраны объекта культурного наследия.

1. Общая часть.

Введение.

Статус охраны объекта культурного наследия.

2. Зоны охраны объекта культурного наследия регионального значения «Братская могила воинов Советской Армии, погибших в период Великой Отечественной войны. Захоронено 542 человека, установлено фамилий на 519 человек. Скульптура установлена в 1973 году»

Охранная зона объекта культурного наследия.

Схема (графическое описание местоположения) границ зон охраны объекта культурного наследия регионального значения «Братская могила воинов Советской Армии, погибших в период Великой Отечественной войны. Захоронено 542 человека, установлено фамилий на 519 человек. Скульптура установлена в 1973 году»

3. Справочные данные и заключительные положения по зонам охраны объекта культурного наследия.

Общие сведения об объекте культурного наследия.

Приложение 1. Описание местоположения границ.

Том 2. Материалы обоснования проекта зон охраны объекта культурного наследия.

Введение.

Статус охраны объекта культурного наследия.

1. Предварительные работы.

Исходно-разрешительная документация.

Общая характеристика объекта культурного наследия, территории исследования и содержание работ.

Законодательные требования и общие принципы и критерии установления границ зон охраны объекта культурного наследия.

2. Историко-культурные исследования.

Историко-архивные и библиографические исследования.

Краткая историческая справка.

Исторические планы и карты.

Анализ градостроительной документации, выполнявшейся для территории исследования.

Схема историко-культурного опорного плана (совмещённый историко-градостроительный и историко-архитектурный опорный план).

Краткая характеристика объекта культурного наследия регионального значения «Братская могила воинов Советской Армии, погибших в период Великой Отечественной войны. Захоронено 542 человека, установлено фамилий на 519 человек. Скульптура установлена в 1973 году».

3. Ландшафтно-визуальный анализ территории.

Цели и задачи ландшафтно-визуального анализа.

Краткая характеристика ландшафта территории.

Визуальный анализ территории исследования и взаимосвязи объекта культурного наследия с окружающей средой. Материалы фотофиксации территории исследования (2021 год).

Выводы.

4. Материалы обоснования проекта зон охраны объекта культурного наследия регионального значения.

Общие сведения об объекте культурного наследия.

5. Проект зон охраны объекта культурного наследия регионального значения.

Охранная зона объекта культурного наследия регионального значения «Братская могила воинов Советской Армии, погибших в период Великой Отечественной войны. Захоронено 542 человека, установлено фамилий на 519 человек. Скульптура установлена в 1973 году».

Схема (графическое описание местоположения) границ зон охраны объекта культурного наследия регионального значения «Братская могила воинов Советской Армии, погибших в период Великой Отечественной войны. Захоронено 542 человека, установлено фамилий на 519 человек. Скульптура установлена в 1973 году».

Схема (карта) градостроительного зонирования.

Источники и литература.

6. Графические материалы:

Историко-культурный опорный план (совмещённый историко-архитектурный и историко-градостроительный опорный план), М 1:2000;

Ситуационный план, б/м;

Карта землепользования и существующего положения, М 1:2000;

Схема ландшафтного анализа территории и визуального восприятия объекта культурного наследия, М 1:1000;

Схема (графическое описание местоположения) границ зон охраны объекта культурного наследия, М 1:1000;

Схема градостроительного зонирования М 1:2000.

10. Сведения об обстоятельствах, повлиявших на процесс проведения и результаты экспертизы.

Обстоятельств, повлиявших на процесс проведения и результаты экспертизы, не имеется.

Эксперты не имеют родственных связей с должностными лицами, работниками Заказчика, не состоят с Заказчиком в трудовых отношениях, не имеют долговых или иных имущественных обязательств перед Заказчиком. Эксперты не заинтересованы в результатах исследований либо решении, вытекающем из заключения экспертизы, с целью получения

выгоды в виде денег, ценностей, иного имущества, услуг имущественного характера или имущественных прав для себя или третьих лиц. Заказчик, его должностные лица и работники не имеют долговых или имущественных обязательств перед экспертами.

11. Сведения о проведённых исследованиях с указанием применённых методов, объёма и характера выполненных работ и их результатов.

В процессе проведения экспертизы был выполнен анализ представленной заказчиком документации в части её соответствия требованиям государственной охраны объектов культурного наследия, а также проведена оценка обоснованности и оптимальности принятых в документации проектных решений на основании комплексных научных исследований.

Результаты исследований, проведённых в рамках настоящей государственной историко-культурной экспертизы, оформлены в виде Акта государственной историко-культурной экспертизы. Указанные исследования проведены в объёме, необходимом для принятия вывода государственной историко-культурной экспертизы проекта зон охраны объекта культурного наследия регионального значения «Братская могила воинов Советской Армии, погибших в период Великой Отечественной войны. Захоронено 542 человека, установлено фамилий на 519 человек. Скульптура установлена в 1973 году», 1973 г., (Курская область, Фатежский район, г. Фатеж (в сквере у здания Дома культуры)).

12. Факты и сведения, выявленные и установленные в результате проведённых исследований.

В результате рассмотрения представленных материалов экспертами установлено следующее.

Братская могила принята под государственную охрану как памятник местного значения в соответствии с Решением исполнительного комитета Курского областного Совета народных депутатов № 382 от 14.06.1979 г. Согласно ст. 64 Федерального закона № 73-ФЗ объект отнесён к объектам культурного наследия, включённым в единый государственный реестр объектов культурного наследия (памятников истории и культуры) народов Российской Федерации в качестве объекта культурного наследия регионального значения. В настоящее время объект культурного наследия зарегистрирован Министерством культуры Российской Федерации в Реестре с присвоением регистрационного номера 461410171340005.

Границы территории объекта культурного наследия утверждены Приказом комитета по охране объектов культурного наследия Курской области от 04.08.2021г. № 01.1-08/298 «Об утверждении границ и режима использования территории объекта культурного наследия регионального значения «Братская могила воинов Советской Армии, погибших в период Великой Отечественной войны. Захоронено 542 человека, установлено фамилий на 519 человек. Скульптура установлена в 1973 году», 1973 г., расположенного по адресу: Курская область, Фатежский район, г. Фатеж (в сквере у здания Дома культуры)» и закреплены 6-ю характерными точками.

Согласно Правилам землепользования и застройки муниципального образования «город Фатеж», утвержденным решением Собрании депутатов города Фатежа Курской области от 4.06.2021г. № 8, объект культурного наследия находится в зоне ОД-1 (зона общественно-делового назначения), с запада и юго-запада окружен зоной Ж-1 (зона малоэтажной жилой застройки). С севера и юго-востока расположена зона ОД-1. С востока находится зона Ж-2 (зона среднеэтажной жилой застройки) и участок зоны ИТ-2 (зона улично-дорожной сети).

Представленный для экспертизы проект зон охраны объекта культурного наследия регионального значения «Братская могила воинов Советской Армии, погибших в период Великой Отечественной войны. Захоронено 542 человека, установлено фамилий на 519 человек. Скульптура установлена в 1973 году», 1973 г., (Курская область, Фатежский район, г. Фатеж (в сквере у здания Дома культуры) выполнен в 2021 году ОБУ «Курскгражданпроект».

Проект зон охраны объекта культурного наследия разработан на основании Договора от 28.09.2021 № 2021-2623 с Администрацией г. Фатежа Курской области.

Разработке проекта зон охраны предшествовало изучение литературных источников и натурное исследование с фотофиксацией объекта культурного наследия.

В ходе работы над проектом авторами были проведены библиографические и натурные исследования. В ходе натурных исследований был произведён визуальный осмотр месторасположения объекта культурного наследия, выявлены направления наилучшего восприятия объекта культурного наследия, определены ценностные характеристики элементов благоустройства и озеленения, расположенных на территории обследования.

Результатом работы является проект зон охраны объекта культурного наследия регионального значения «Братская могила воинов Советской Армии, погибших в период Великой Отечественной войны. Захоронено 542 человека, установлено фамилий на 519 человек. Скульптура установлена в 1973 году», включающий материалы историко-культурных исследований (материалы по обоснованию проекта) и утверждаемую часть.

Том материалов обоснования проекта зон охраны объекта культурного наследия включает текстовую (пояснительная записка), иллюстративную и графическую части:

а) в состав текстовой части входят: краткая историческая справка; описание объекта культурного наследия; анализ градостроительной документации, выполнявшейся для территории исследования; ландшафтно-визуальный анализ территории;

б) в состав иллюстративной и графической части входят: копии исходной документации, историческая картография; фотоматериалы; чертежи: «Историко-культурный опорный план», «Карта землепользования и существующего положения», «Схема визуально-ландшафтного анализа территории».

Том утверждаемой части проекта зон охраны включает текстовую (пояснительная записка) и графическую части:

а) в состав текстовой части входят: общие данные; сведения об объекте культурного наследия; описание зон охраны объекта культурного наследия (координатное и графическое); требования к градостроительным регламентам в границах зон охраны;

б) в состав графической части входит чертёж «Схема (графическое описание местоположения) границ зон охраны объекта культурного наследия».

Материалы историко-культурных исследований, представленные в проектной документации

Возникновение братской могилы связано с событиями Великой Отечественной войны, происходившими в 1941-1943 гг.

После нападения фашистской Германии на Советский Союз 22 июня 1941 года была объявлена военная мобилизация, однако многие жители страны, не дожидаясь повесток, шли на фронт добровольцами. В короткий срок на Курской земле были сформированы 89, 158, 283 стрелковые дивизии.

В октябре 1941 года командование Брянского фронта на рубеже Фатеж-Поныри-Змиевка создало два боевых участка под командованием генерала И.П. Дмитриева и полковника И.А. Долгова. На участки возлагалась задача прикрывать выходящие из окружения части 13-й и 3-й армий, не допускать прорыва противника к Курску. В состав боевых участков входили вышедшие из окружения воинские части, подразделений войск НКВД, слабо вооруженные истребительные батальоны и добровольческие военизированные формирования, созданные в северных районах Курской области по постановлению бюро Курского обкома 9 июля 1941 года. Противник направил на курское направление части 48-го моторизованного, 34-го и 35-го армейских корпусов. Овладев городом Орлом, немецкое командование повернуло 9-ю танковую дивизию на Фатеж, чтобы с севера нанести удар по Курску. С запада (со стороны города Дмитриева) в направлении Фатеж-Курск наступили части 48-го армейского корпуса противника.

Командование Брянского фронта выдвинула к Фатежу 7-ю гвардейскую стрелковую дивизию под командованием полковника А.С. Грязнова и 29-ю кавалерийскую дивизию (29-я кавалерийская дивизия, в состав которой влилось много уроженцев Курской области, была сформирована в начале октября 1941 года на территории Орловской области). Западнее Фатежа занимали оборону части 21-й горно-кавалерийской (командир-полковник

Я.К. Кулиев), 52-й кавалерийской (командир-полковник Н.П. Якунин) дивизий, вышедших из окружения.

В помощь малочисленным частям Красной Армии под Фатеж были направлены истребительные батальоны Фатежского, а также Ленинского и Дзержинского районов города Курска. В течение десяти дней, с 11 по 21 октября 1941 года, гвардейцы, кавалеристы, бойцы истребительных батальонов вели ожесточенные бои с 9-й танковой дивизией, частями 48-го армейского корпуса противника. Гвардейцы 7-й дивизии уничтожили полторы тысячи гитлеровцев, но и сами потеряли много однополчан.

Значительные потери понесла 29-я кавалерийская дивизия. По неполным данным, полученным в 1994 году в Центральном архиве Министерства обороны, только в районе сел Линец, Нижнее Жданово погибли в боях 578 командиров и бойцов этого соединения.

В октябре 1941 года части Красной Армии не смогли остановить немецкое наступление на Курск, и 22 октября оставили Фатеж.

Немецко-фашистские передовые части регулярной армии вошли в город Фатеж и на полтора года установили кровавый оккупационный режим. Операция, разработанная Вермахтом по ликвидации Курской области, называлась «Цитадель». В результате ожесточенных боев под Фатежом продвижение немецких войск было задержано более чем на неделю, что дало возможность эвакуировать из города в восточные районы страны людей и материальные ценности, лучше подготовиться к обороне областного центра.

В оборонительных боях на территории Курской области активное участие принимал Фатежский истребительный батальон. В сентябре 1941 года между флангами 13-й армии Брянского и 40-й армией Юго-Западного фронтов в районе Крупца образовался разрыв протяженностью в 80 километров. В этот не занятый нашими войсками участок были введены истребительные батальоны Дмитриевского, Конышевского, Крупецкого, Льговского, Рыльского, Хомутовского и частично Фатежского районов, которые вместе с частями Рыльского боевого участка в течение десяти дней обороняли занятые рубежи.

В начале 1943 года после разгрома немецко-фашистских войск под Сталинградом Красная Армия перешла в наступление. Войска Брянского и Воронежского фронтов приступили к освобождению городов и сел Курской области. 7 февраля командующий Брянским фронтом сообщил в ставку:

«В 4.00 части 211-й стрелковой дивизии полковника Махлинского В.Л. заняли Фатеж. Разгромлены два сводных батальона и полицейский отряд. Взятые большие трофеи».

Вместе с бойцами Красной Армии в освобождении города Фатежа участвовали партизаны-фатежане Я.С. Ганкин, Ю. А. Жабоедов, В. Д. Ненашев, которые с группой уже названных армейских разведчиков прошли в город, взобрались с пулеметом на колокольню церкви и оттуда вели обстрел противника. В этом бою Я.С. Ганкин погиб, его имя занесено в Книгу Памяти.

Освобождал город Фатеж 869-й стрелковый полк 211-й дивизии под командованием полковника Якова Боруховича Нуся. Бой за город Фатеж длился несколько часов с 6 по 7 февраля.

За время оккупации было расстреляно и повешено более 500 фатежан, около 4 тысяч угнано в Германию. Району нанесен огромный экономический ущерб. За 15 месяцев оккупации фашисты разрушили и сожгли более 300 животноводческих помещений, 40 школ, 30 библиотек и изб-читален, десятки жилых помещений, 3 машино-тракторные станции, 2 совхоза. Вывезли в Германию 5 790 голов крупного рогатого скота, около 50 тыс. голов птицы и другую живность. Ущерб экономике района составил более 84 мл. рублей в довоенных ценах. Во время оккупационного режима в Фатеже разрушены многие предприятия, культурные учреждения и коммунальные здания. Перестали работать многочисленные заводы (пенькозавод, плодоягодный завод), кинотеатры, педучилища и школы. Жители города немедленно приступили к восстановлению разрушенного хозяйства, помогая возводить оборонительные сооружения, строить аэродромы и взлетные площадки, дороги и мосты. Нередко эти работы проводились во время налетов немецкой авиации.

Большинство уцелевших общественных зданий превратились в военные госпитали.

Местные жители ухаживали за ранеными, принимали участие в масштабном донорском движении. Фатеж называли «городом-госпиталем».

Несколько уроженцев Фатежа получили звание Героя Советского Союза, которое являлось высшей степенью отличия за личные и коллективные заслуги перед Отечеством. Среди них: Андриюхин Илья Прохорович, Локтионов Петр Ефимович, Лукьянчиков Леонид Васильевич, Мишин Евгений Васильевич, Орлов Иван Михайлович, Рукавицын Владимир Павлович, Фирсов Николай Александрович и Телевинов Анатолий Романович.

После окончания войны был поднят вопрос о перезахоронении останков советских воинов, погибших или умерших от ран на территории Фатежского района. Военские захоронения находились почти во всех населенных пунктах района. Многие были не учтены или находились далеко от мест проживания людей. Было принято решение о размещении братской могилы советских солдат на центральной улице Фатежа в сквере у здания Дома культуры.

Первые захоронения были перенесены в город Фатеж из окрестных сел 23 апреля 1949 года, к очередной годовщине Победы. К 1952 году была окончательно сооружена братская могила.

Согласно учетной карточке воинского захоронения №27-1 2015 года, всего захоронено 1129 военнослужащих, из них известных – 1128, неизвестных – 1. Автором монумента является Прохарчук А.И., скульптура установлена в 1973 году.

Надмогильное сооружение представляет собой скульптурную композицию: на постаменте скульптура воина с автоматом серебряного цвета. Скульптура высотой 2,30 м установлена на постаменте из кирпича, облицованного коричневым гранитом, который состоит из двух объемов: первая ступень имеет размеры 2,58x1,33x1,33м; вторая – 0,50x1,13x1,13м. Перед скульптурой надгробие из кирпича, облицованное коричневым гранитом, размером 0,33x7,0x4,23м. С восточной стороны надгробия на постаменте, размером 0,33x1,62x1,24м горит Вечный огонь. С севера, юга и запада от памятника находится мемориальная стена с двумя барельефами, окрашенными в серебряный цвет, размером 1,80x3,20м и четырнадцатью нишами, в которых размещены мемориальные доски с именами погибших, размером 0,80x1,80м. С севера и юга от надгробия с Вечным огнем расположены две оштукатуренные кирпичные тумбы с мемориальными досками, размером 1,60x1,6x0,78м. Мемориальные доски выполнены из белого мрамора.

Объект культурного наследия находится в хорошем состоянии, территория облагоустроена. Главная аллея и дорожки, ведущие к памятнику, вымощены тротуарной плиткой. Вдоль аллей на территории сквера растут туи.



*Главный вид на объект культурного наследия.
(Дата фотофиксации: август 2021г.)*

Результаты ландшафтно-визуального анализа, выполненного авторами проекта.

Рассматриваемая территория расположена в южной части г. Фатеж, в мемориальном сквере у здания Дома культуры.

Объект культурного наследия регионального значения имеет кадастровый номер 46:25:010161:34 и находится на земельном участке с кадастровым номером 46:25:010161:12; на юго-востоке расположен двухэтажный Фатежский районный Дом культуры, кадастровый номер – 46:25:010161:618; на юге – выявленный объект культурного наследия «Дом жилой, 1870 г.», не стоящий на кадастровом учете; на западе расположен трехэтажный жилой дом, кадастровый номер участка – 46:25:010161:11; на севере находится выявленный объект культурного наследия «Здание учительской семинарии, кон. XIX - нач. XX вв.» – в настоящее время это двухэтажная Фатежская средняя общеобразовательная школа №1, кадастровый номер участка – 46:25:010156:14. С востока проходит федеральная автомобильная трасса М2 «Крым» - «Москва–Орел–Курск–Харьков», кадастровый номер участка – 46:25:000000:626.

Мемориальный комплекс не играет роли доминанты или градостроительного акцента, не предназначен для восприятия с дальних точек обзора за исключением видового раскрытия с северо-восточной стороны.

Территория вокруг объекта культурного наследия, главная аллея и дорожки, ведущие к памятнику вымощены тротуарной плиткой. Вдоль аллей на территории сквера растут туи, ели и другие деревья, во многом перекрывающие визуальные направления.

На прилегающей к памятнику территории мемориального сквера отсутствуют старовозрастные деревья, требующие санации, элементы гидросистемы. Рельеф местности имеет небольшой уклон в юго-западном направлении. В настоящее время памятник находится в чистом, ухоженном состоянии, как и прилегающая к нему территория.

Визуальное восприятие объекта культурного наследия регионального значения «Братская могила воинов Советской Армии, погибших в период Великой Отечественной войны. Захоронено 542 человека, установлено фамилий на 519 человек. Скульптура установлена в 1973 году», 1973 г. носит локальный характер, наилучшее обозрение обеспечивается с ближних точек.

Основываясь на проведенных исследованиях, для объекта культурного наследия регионального значения «Братская могила воинов Советской Армии, погибших в период Великой Отечественной войны. Захоронено 542 человека, установлено фамилий на 519 человек. Скульптура установлена в 1973 году», 1973 г., (Курская область, Фатежский район, г. Фатеж (в сквере у здания Дома культуры) предлагается установить **охранную зону**.

В границы охранной зоны объекта культурного наследия предлагается включить территорию мемориального сквера с северо-запада, северо-востока, юга и юго-востока от памятника, частично стоящую на кадастровом учете. Границы зон охраны объекта культурного наследия представляют собой замкнутый контур.

Требования к градостроительным регламентам в границах территории охранной зоны объекта культурного наследия (ОЗ)

Разрешается:

- проведение работ по благоустройству и озеленению территории, оборудование территории элементами освещения, скамейками, урнами;
- прокладка инженерных коммуникаций подземным способом, необходимых для функционирования объекта культурного наследия;
- ремонт, реконструкция подземных инженерных коммуникаций, необходимых для функционирования окружающей застройки с последующей рекультивацией нарушенных участков;
- сохранение условий восприятия объекта культурного наследия;
- проведение санитарных рубок древесно-кустарниковой растительности;
- проведение мероприятий пожарной безопасности.

Запрещается:

- строительство объектов капитального строительства, за исключением применения специальных мер, направленных на сохранение и восстановление (регенерацию) историко-градостроительной среды объекта культурного наследия (восстановление, воссоздание, восполнение частично или полностью утраченных элементов и (или) характеристик историко-градостроительной среды);
- хозяйственная деятельность, нарушающая целостность, сохранность, а также визуальное восприятие объекта культурного наследия;
- самовольная посадка и вырубка зеленых насаждений, кроме санитарных рубок;
- любая хозяйственная деятельность, связанная с загрязнением почв, грунтовых и подземных вод, поверхностных стоков, нарушением почвенного покрова;
- прокладка инженерных коммуникаций, не относящихся к объекту культурного наследия;
- прокладка новых трасс дорог, размещение автостоянок и паркингов;
- искажение и изменение исторического рельефа местности;
- возведение «глухих» ограждений, в том числе из профилированного металла и железобетонных ограждений;
- производство работ, создающих вибрационные нагрузки на объект культурного наследия;
- размещение отходов потребления и производства;
- установка рекламных конструкций, щитов, баннеров и (или) конструкций для них;
- проведение земляных работ, за исключением посадки деревьев, кустарников без обеспечения сохранности объектов археологического наследия в установленном порядке.

Для устанавливаемых границ охранной зоны определены координаты характерных точек в системе МСК-46, установленной для ведения Единого государственного реестра недвижимости. Координаты характерных точек границ зон охраны определены аналитическим методом с погрешностью положения характерной точки 0,1 м.

13. Перечень документов и материалов, собранных и полученных при проведении экспертизы, а также использованной для неё специальной, технической и справочной литературы.

1. Федеральный закон от 25.06.2002 № 73-ФЗ «Об объектах культурного наследия (памятниках истории и культуры) народов Российской Федерации».
2. Градостроительный кодекс РФ от 29.12.2004 г. № 190-ФЗ.
3. Земельный кодекс Российской Федерации от 25.10.2001 № 136-ФЗ.
4. Постановление Правительства РФ от 15.07.2009 № 569 «Об утверждении Положения о государственной историко-культурной экспертизе».
5. Постановление Правительства Российской Федерации от 12.09.2015 № 972 «Об утверждении Положения о зонах охраны объектов культурного наследия (памятников истории и культуры) народов Российской Федерации и о признании утратившими силу отдельных положений нормативных правовых актов Правительства Российской Федерации».
6. Закон Курской области от 29.12.2005 г. № 120-ЗКО «Об объектах культурного наследия Курской области».
7. Методические рекомендации по разработке историко-архитектурных опорных планов и проектов зон охраны памятников истории и культуры исторических населённых мест. Министерство культуры РСФСР, 1990.
8. Методические указания по проведению визуально-ландшафтного анализа условий восприятия объектов культурного наследия в их исторической и природной среде – Москва, 2009.
9. ГОСТ Р 56891.1-2016 «Сохранение объектов культурного наследия. Термины и определения. Часть 1. Общие понятия, состав и содержание научно-проектной документации».

10. ГОСТ Р 56891.2-2016 «Сохранение объектов культурного наследия. Термины и определения. Часть 2. Памятники истории и культуры».

11. ГОСТ Р 56891.4-2016 «Сохранение объектов культурного наследия. Термины и определения. Часть 4. Исторические территории и историко-культурные ландшафты».

12. Методические рекомендации по разработке историко-архитектурных опорных планов и проектов зон охраны памятников истории и культуры исторических населённых мест» (МК РСФСР. Объединение «Росреставрация». Москва. 1990 г.).

13. Интернет ресурс (данные единого государственного реестра объектов культурного наследия (памятников истории и культуры) народов Российской Федерации):

<http://opendata.mkrf.ru/opendata/7705851331-egrkn>.

14. Обоснования вывода экспертизы.

Экспертной комиссией установлено, что при разработке проектной документации соблюдены требования Федерального закона от 25.06.2002 г. № 73-ФЗ «Об объектах культурного наследия (памятниках истории и культуры) народов Российской Федерации» и Постановления Правительства Российской Федерации от 12.09.2015 № 972 «Об утверждении Положения о зонах охраны объектов культурного наследия (памятников истории и культуры) народов Российской Федерации и о признании утратившими силу отдельных положений нормативных правовых актов Правительства Российской Федерации».

Научно-проектная документация разработана в 2021 году ОБУ «Курскгражданпроект» на основании проведённых комплексных историко-культурных исследований. В проекте зон охраны объектов культурного наследия использованы научно-исследовательские, исторические, архивные и библиографические материалы.

При определении зон охраны объекта культурного наследия учитывались следующие факторы:

- типологическая специфика объекта культурного наследия и элементов исторической среды, особенности композиционно-пространственной, функциональной и планировочной структур;

- особенности зрительного восприятия объекта культурного наследия в окружающей среде;

- местоположение объекта культурного наследия;

- существующие антропогенные рубежи (здания, сооружения, дороги);

- границы современного землепользования.

Объём и состав проектной документации соответствует составу, предусмотренному Постановлением Правительства Российской Федерации от 12.09.2015 № 972 «Об утверждении Положения о зонах охраны объектов культурного наследия (памятников истории и культуры) народов Российской Федерации и о признании утратившими силу отдельных положений нормативных правовых актов Правительства Российской Федерации».

Проведённые историко-культурные исследования достаточны для обоснования разработанных зон охраны объекта культурного наследия, и требований к градостроительным регламентам.

Проектом зон охраны объекта культурного наследия регионального значения «Братская могила воинов Советской Армии, погибших в период Великой Отечественной войны. Захоронено 542 человека, установлено фамилий на 519 человек. Скульптура установлена в 1973 году», 1973 г., (Курская область, Фатежский район, г. Фатеж (в сквере у здания Дома культуры) предусмотрено установление охранной зоны. Зона регулирования застройки и хозяйственной деятельности и зона охраняемого природного ландшафта не устанавливаются.

Охранная зона устанавливается в границах, позволяющих наиболее полно сохранить композиционное и историко-мемориальное значение объекта культурного наследия, в целях сохранения и улучшения существующих ценных видовых раскрытий памятника.

В пределах охранной зоны объекта культурного наследия устанавливается режим, ограничивающий хозяйственную деятельность и запрещающий строительство, за исключением применения специальных мер, направленных на сохранение и регенерацию историко-градостроительной или природной среды.

15. Вывод экспертизы.

Устанавливаемые границы территорий зон охраны объекта культурного наследия регионального значения «Братская могила воинов Советской Армии, погибших в период Великой Отечественной войны. Захоронено 542 человека, установлено фамилий на 519 человек. Скульптура установлена в 1973 году», 1973 г., (Курская область, Фатежский район, г. Фатеж (в сквере у здания Дома культуры) и требования к градостроительным регламентам в границах зон охраны объекта культурного наследия соответствуют требованиям законодательства Российской Федерации в области государственной охраны объектов культурного наследия (**положительное заключение**).

Экспертная комиссия рекомендует проект зон охраны объекта культурного наследия регионального значения «Братская могила воинов Советской Армии, погибших в период Великой Отечественной войны. Захоронено 542 человека, установлено фамилий на 519 человек. Скульптура установлена в 1973 году», 1973 г., (Курская область, Фатежский район, г. Фатеж (в сквере у здания Дома культуры) к утверждению в установленном порядке.

16. Перечень приложений к заключению экспертизы.

1. Протокол организационного заседания комиссии экспертов от 15.11.2021 г. по вопросу рассмотрения проекта зон охраны объекта культурного наследия регионального значения «Братская могила воинов Советской Армии, погибших в период Великой Отечественной войны. Захоронено 542 человека, установлено фамилий на 519 человек. Скульптура установлена в 1973 году», 1973 г., (Курская область, Фатежский район, г. Фатеж (в сквере у здания Дома культуры).

2. Протокол итогового заседания Экспертной комиссии от 29.11.2021 г. по вопросу рассмотрения проекта зон охраны объекта культурного наследия регионального значения «Братская могила воинов Советской Армии, погибших в период Великой Отечественной войны. Захоронено 542 человека, установлено фамилий на 519 человек. Скульптура установлена в 1973 году», 1973 г., (Курская область, Фатежский район, г. Фатеж (в сквере у здания Дома культуры).

3. Графическое описание местоположения границ зон охраны объекта культурного наследия регионального значения «Братская могила воинов Советской Армии, погибших в период Великой Отечественной войны. Захоронено 542 человека, установлено фамилий на 519 человек. Скульптура установлена в 1973 году», 1973 г., (Курская область, Фатежский район, г. Фатеж (в сквере у здания Дома культуры).

17. Дата оформления заключения экспертизы – 29.11.2021 г

Настоящий акт государственной историко-культурной экспертизы составлен в формате переносимого документа (PDF) с документами, прилагаемыми к настоящему акту и являющимися его неотъемлемой частью, подписан усиленными квалифицированными электронными подписями экспертов.

Председатель Экспертной комиссии

А.А. Домбровский

Ответственный секретарь

О.В. Дорохина

Член Экспертной комиссии

О.Н. Карандашова

ПРОТОКОЛ

организационного заседания комиссии экспертов по вопросу рассмотрения проекта зон охраны объекта культурного наследия регионального значения «Братская могила воинов Советской Армии, погибших в период Великой Отечественной войны. Захоронено 542 человека, установлено фамилий на 519 человек. Скульптура установлена в 1973 году», 1973 г., (Курская область, Фатежский район, г. Фатеж (в сквере у здания Дома культуры)

«15» ноября 2021 года

Совещались дистанционно:

Домбровский Андрей Александрович, образование – высшее, специальность – историк, стаж работы – 28 лет, место работы и должность – начальник автономного учреждения культуры Воронежской области «Государственная инспекция историко-культурного наследия», государственный эксперт РФ по проведению государственной историко-культурной экспертизы (Приказ Министерства культуры Российской Федерации от 26 апреля 2021 г. № 557; объекты экспертизы - выявленные объекты культурного наследия в целях обоснования целесообразности включения данных объектов в реестр; документы, обосновывающие включение объектов культурного наследия в реестр; документы, обосновывающие исключение объектов культурного наследия из реестра; документы, обосновывающие изменение категории историко-культурного значения объекта культурного наследия; *проекты зон охраны объекта культурного наследия*; проектная документация на проведение работ по сохранению объектов культурного наследия);

Дорохина Ольга Владимировна, образование – высшее, специальность – инженер-строитель, стаж работы – 40 лет, председатель Тульского регионального отделения Союза реставраторов России; председатель Общественного совета при инспекции Тульской области по государственной охране объектов культурного наследия; государственный эксперт РФ по проведению государственной историко-культурной экспертизы (Приказ Министерства культуры Российской Федерации от 25 августа 2020 г. № 996; объекты экспертизы - *проекты зон охраны объекта культурного наследия*; проектная документация на проведение работ по сохранению объектов культурного наследия);

Карандашова Ольга Николаевна, образование – высшее, специальность – архитектор, стаж работы – 38 лет, место работы и должность – главный архитектор проектов ООО «СтройПроектИнжиниринг» (г. Тула), государственный эксперт РФ по проведению государственной историко-культурной экспертизы (Приказ Министерства культуры Российской Федерации от 01 апреля 2020 г. № 419 объекты экспертизы - выявленные объекты культурного наследия в целях обоснования целесообразности включения данных объектов в реестр; документы, обосновывающие включение объектов культурного наследия в реестр; *проекты зон охраны объекта культурного наследия*, проектная документация на проведение работ по сохранению объектов культурного наследия).

1. Утверждение состава членов экспертной комиссии.
2. Выборы председателя и ответственного секретаря Экспертной комиссии.
3. Определения порядка работы и принятия решений Экспертной комиссии.
4. Определение перечня дополнительных документов, запрашиваемых у Заказчика для проведения экспертизы.

Рассмотрели:

1. Утверждение состава членов экспертной комиссии.

Решили: утвердить следующий состав Экспертной комиссии: Домбровский А.А., Дорохина О.В., Карандашова О.Н.

2. Избрание председателя и ответственного секретаря Экспертной комиссии.

Кандидатуры председателя и ответственного секретаря Экспертной комиссии были поставлены на голосование. Решение принято единогласно.

Решили: избрать председателем Экспертной комиссии Домбровского А.А., ответственным секретарём Экспертной комиссии – Дорохину О.В.

3. Определение порядка работы и принятие решений Экспертной комиссии.

Решили: определить следующий порядок работы и принятия решений Экспертной комиссией:

1. В своей работе Экспертная комиссия руководствуется статьями 29, 31 Федерального закона от 25.06.2002 № 73-ФЗ «Об объектах культурного наследия (памятниках истории и культуры) народов Российской Федерации», Положением о государственной историко-культурной экспертизе, утверждённым постановлением Правительства Российской Федерации от 15.07.2009 № 569, иными нормативно-правовыми актами Российской Федерации, а также настоящим порядком.

2. Работа Экспертной комиссии осуществляется в форме заседаний. Место, дата и время заседания назначается председателем или ответственным секретарём Экспертной комиссии по согласованию с остальными членами. Заседание Экспертной комиссии проводит и её решение объявляет председатель Экспертной комиссии. При отсутствии на заседании председателя Экспертной комиссии его обязанности осуществляет ответственный секретарь Экспертной комиссии. В случае невозможности председателя Экспертной комиссии исполнять свои обязанности или его отказа от участия в проведении экспертизы в связи с выявлением обстоятельств, предусмотренных пунктом 8 Положения о государственной историко-культурной экспертизе, члены Экспертной комиссии проводят организационное заседание и избирают из своего состава нового председателя Экспертной комиссии. В период до выборов нового председателя Экспертной комиссии его обязанности исполняет ответственный секретарь Экспертной комиссии.

3. Решение Экспертной комиссии принимается большинством голосов при условии присутствия на заседании всех членов Экспертной комиссии.

4. Экспертная комиссия ведёт следующие протоколы:

- протокол организационного заседания;
- протоколы рабочих заседаний.

Протокол организационного заседания подписывается всеми членами Экспертной комиссии, остальные протоколы подписываются председателем и ответственным секретарём Экспертной комиссии.

Работу Экспертной комиссии организует председатель и ответственный секретарь.

4. Определение перечня документов, запрашиваемых у Заказчика для проведения государственной историко-культурной экспертизы.

Рассмотрели представленную Заказчиком документацию в электронном виде в составе:

Том 1. Утверждаемая часть проекта зон охраны объекта культурного наследия.

1. Общая часть.

Введение.

Статус охраны объекта культурного наследия.

2. Зоны охраны объекта культурного наследия регионального значения «Братская могила воинов Советской Армии, погибших в период Великой Отечественной войны. Захоронено 542 человека, установлено фамилий на 519 человек. Скульптура установлена в 1973 году»

Охранная зона объекта культурного наследия.

Схема (графическое описание местоположения) границ зон охраны объекта культурного наследия регионального значения «Братская могила воинов Советской Армии, погибших в период Великой Отечественной войны. Захоронено 542 человека, установлено фамилий на 519 человек. Скульптура установлена в 1973 году»

3. Справочные данные и заключительные положения по зонам охраны объекта культурного наследия.

Общие сведения об объекте культурного наследия.

Приложение 1. Описание местоположения границ.

Том 2. Материалы обоснования проекта зон охраны объекта культурного наследия.

Введение.

Статус охраны объекта культурного наследия.

1. Предварительные работы.

Исходно-разрешительная документация.

Общая характеристика объекта культурного наследия, территории исследования и содержание работ.

Законодательные требования и общие принципы и критерии установления границ зон охраны объекта культурного наследия.

2. Историко-культурные исследования.

Историко-архивные и библиографические исследования.

Краткая историческая справка.

Исторические планы и карты.

Анализ градостроительной документации, выполнявшейся для территории исследования.

Схема историко-культурного опорного плана (совмещённый историко-градостроительный и историко-архитектурный опорный план).

Краткая характеристика объекта культурного наследия регионального значения «Братская могила воинов Советской Армии, погибших в период Великой Отечественной войны. Захоронено 542 человека, установлено фамилий на 519 человек. Скульптура установлена в 1973 году».

3. Ландшафтно-визуальный анализ территории.

Цели и задачи ландшафтно-визуального анализа.

Краткая характеристика ландшафта территории.

Визуальный анализ территории исследования и взаимосвязи объекта культурного наследия с окружающей средой. Материалы фотофиксации территории исследования (2021 год).

Выводы.

4. Материалы обоснования проекта зон охраны объекта культурного наследия регионального значения.

Общие сведения об объекте культурного наследия.

5. Проект зон охраны объекта культурного наследия регионального значения.

Охранная зона объекта культурного наследия регионального значения «Братская могила воинов Советской Армии, погибших в период Великой Отечественной войны. Захоронено 542 человека, установлено фамилий на 519 человек. Скульптура установлена в 1973 году».

Схема (графическое описание местоположения) границ зон охраны объекта культурного наследия регионального значения «Братская могила воинов Советской Армии, погибших в период Великой Отечественной войны. Захоронено 542 человека, установлено фамилий на 519 человек. Скульптура установлена в 1973 году».

Схема (карта) градостроительного зонирования.

Источники и литература.

6. Графические материалы:

Историко-культурный опорный план (совмещённый историко-архитектурный и историко-градостроительный опорный план), М 1:2000;

Ситуационный план, б/м;

Карта землепользования и существующего положения, М 1:2000;

Схема ландшафтного анализа территории и визуального восприятия объекта культурного наследия, М 1:1000;

Схема (графическое описание местоположения) границ зон охраны объекта культурного наследия, М 1:1000;

Схема градостроительного зонирования М 1:2000.

Решили: дополнительные материалы не требуются.

Председатель Экспертной комиссии

А.А. Домбровский

Ответственный секретарь

О.В. Дорохина

Член Экспертной комиссии

О.Н. Карандашова

ПРОТОКОЛ

итогового заседания Экспертной комиссии по вопросу рассмотрения проекта зон охраны объекта культурного наследия регионального значения «Братская могила воинов Советской Армии, погибших в период Великой Отечественной войны. Захоронено 542 человека, установлено фамилий на 519 человек. Скульптура установлена в 1973 году», 1973 г., (Курская область, Фатежский район, г. Фатеж (в сквере у здания Дома культуры))

«29» ноября 2021 года

Совещались дистанционно:

Домбровский Андрей Александрович – председатель Экспертной комиссии;
Дорохина Ольга Владимировна - ответственный секретарь Экспертной комиссии;
Карандашова Ольга Николаевна – член Экспертной комиссии.

Повестка дня:

1. Согласование заключительных выводов экспертизы.
2. Принятие решения о подписании акта государственной историко-культурной экспертизы и передаче акта экспертизы Заказчику.

По 1-му вопросу:

Рассмотрели: выводы каждого эксперта относительно документации, предоставленной Заказчиком.

Решили: проект зон охраны объекта культурного наследия регионального значения «Братская могила воинов Советской Армии, погибших в период Великой Отечественной войны. Захоронено 542 человека, установлено фамилий на 519 человек. Скульптура установлена в 1973 году», 1973 г., (Курская область, Фатежский район, г. Фатеж (в сквере у здания Дома культуры), разработанный в 2021 году ОБУ «Курскгражданпроект», соответствует требованиям Федерального закона от 25.06.2002 г. № 73-ФЗ «Об объектах культурного наследия (памятниках истории и культуры) народов Российской Федерации» и Постановления Правительства Российской Федерации от 12.09.2015 № 972 «Об утверждении Положения о зонах охраны объектов культурного наследия (памятников истории и культуры) народов Российской Федерации и о признании утратившими силу отдельных положений нормативных правовых актов Правительства Российской Федерации».

Разногласия между членами Экспертной комиссии по заключительным выводам экспертизы отсутствуют.

По 2-му вопросу:

Решили: подписать усиленной квалифицированной электронной подписью акт государственной историко-культурной экспертизы проекта зон охраны объекта культурного наследия регионального значения «Братская могила воинов Советской Армии, погибших в период Великой Отечественной войны. Захоронено 542 человека, установлено фамилий на 519 человек. Скульптура установлена в 1973 году», 1973 г., (Курская область, Фатежский район, г. Фатеж (в сквере у здания Дома культуры) с **положительным заключением** и рекомендовать проект для утверждения в установленном порядке.

Ответственному секретарю Экспертной комиссии в течение 3 рабочих дней с даты оформления акта экспертизы направить его Заказчику со всеми прилагаемыми документами и материалами на электронном носителе в формате переносимого документа (PDF).

Председатель Экспертной комиссии

А.А. Домбровский

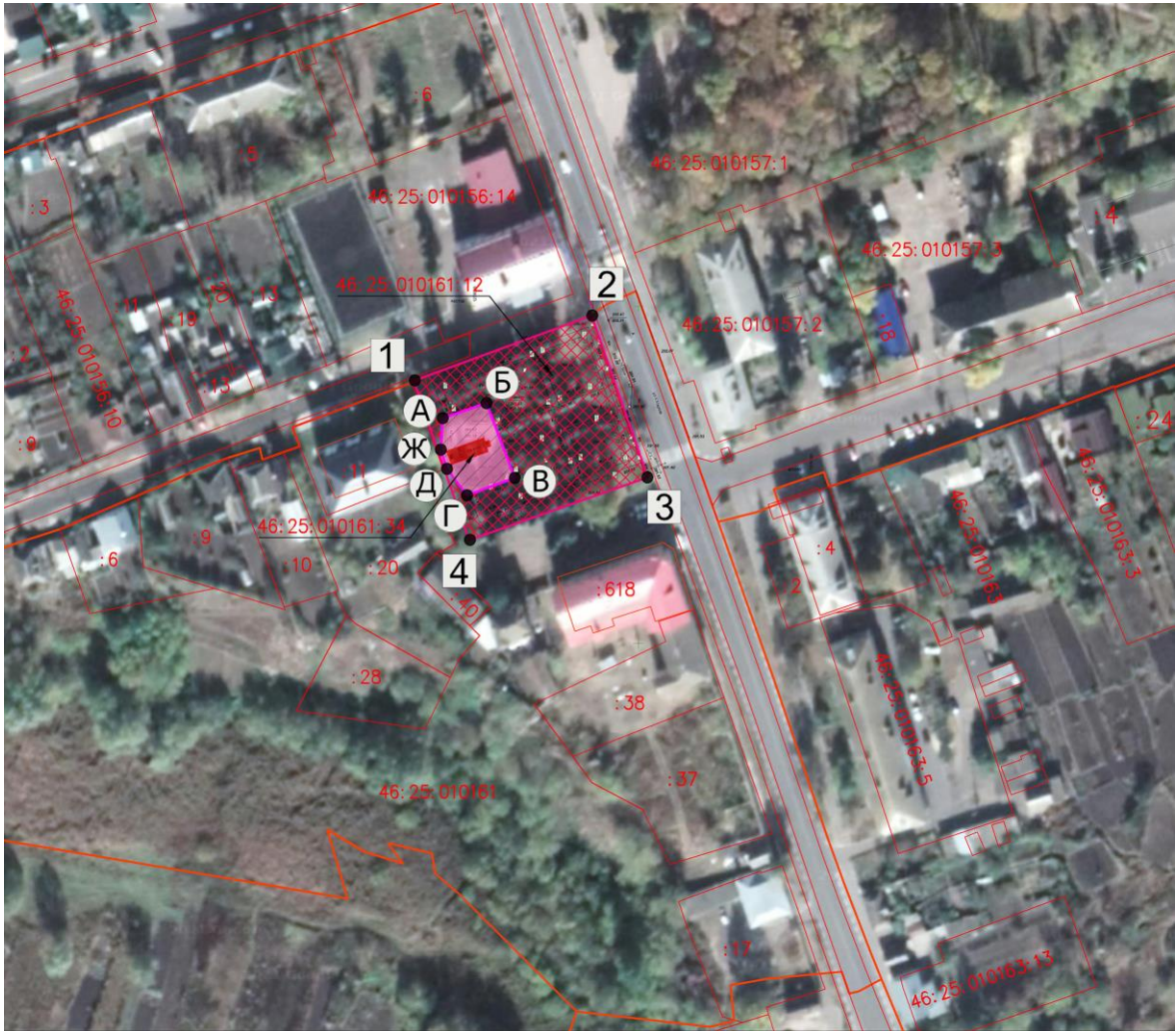
Ответственный секретарь

О.В. Дорохина






Член Экспертной комиссии

О.Н. Карандашова




Графическое описание местоположения границ зон охраны объекта культурного наследия регионального значения «Братская могила воинов Советской Армии, погибших в период Великой Отечественной войны. Захоронено 542 человека, установлено фамилий на 519 человек. Скульптура установлена в 1973 году», 1973 г., (Курская область, Фатежский район, г. Фатеж (в сквере у здания Дома культуры))



Условные обозначения:

-  - объект культурного наследия
-  - территория объекта культурного наследия
-  - охранный зона объекта культурного наследия
-  - характерные поворотные точки границы территории объекта культурного наследия
-  - характерные поворотные точки границ зон охраны объекта культурного наследия

Территории:

-  - древесно-кустарниковой и луговой растительности/прочие
-  - местных автодорог общего пользования, проезды, автостоянки с твердым покрытием
-  - границ земельных участков, состоящих на кадастровом учете