

АДМИНИСТРАЦИЯ КУРСКОЙ ОБЛАСТИ

КОМИТЕТ ПО ОХРАНЕ ОБЪЕКТОВ КУЛЬТУРНОГО НАСЛЕДИЯ КУРСКОЙ ОБЛАСТИ

П Р И К А З

от 14.07.2022

№ 05.4-08/814

г. Курск

Об утверждении границ и режима использования территории объекта культурного наследия регионального значения «Братская могила воинов Советской Армии и партизан, погибших в 1941 г., (60 человек при налете немецкой авиации на воинский эшелон в августе 1941 года) и в сентябре 1943 года», 1941 г., 1943 г., расположенного по адресу: Курская область, Глушковский район, пос. Глушково

В соответствии с Федеральным законом от 25 июня 2002 г. № 73-ФЗ «Об объектах культурного наследия (памятниках истории и культуры) народов Российской Федерации», Законом Курской области от 29 декабря 2005 г. № 120-ЗКО «Об объектах культурного наследия Курской области», пунктом 3.10 Положения о комитете по охране объектов культурного наследия Курской области, утвержденного постановлением Губернатора Курской области от 15.09.2020 № 274-пг, ПРИКАЗЫВАЮ:

1. Утвердить:

границы территории объекта культурного наследия регионального значения «Братская могила воинов Советской Армии и партизан, погибших в 1941 г., (60 человек при налете немецкой авиации на воинский эшелон в августе 1941 года) и в сентябре 1943 года», 1941 г., 1943 г., расположенного по адресу: Курская область, Глушковский район, пос. Глушково, согласно приложению № 1 к настоящему приказу;

режим использования территории объекта культурного наследия регионального значения «Братская могила воинов Советской Армии и партизан, погибших в 1941 г., (60 человек при налете немецкой авиации на воинский эшелон в августе 1941 года) и в сентябре 1943 года», 1941 г., 1943 г., расположенного по адресу: Курская область, Глушковский район, пос. Глушково, согласно приложению № 2 к настоящему приказу.

2. Контроль за исполнением настоящего приказа возложить на начальника отдела разрешительной документации и учета объектов культурного наследия комитета по охране объектов культурного наследия Курской области А.И. Куткову.

Председатель комитета

A handwritten signature in black ink, appearing to be 'И.А. Мусьял', written in a cursive style.

И.А. Мусьял

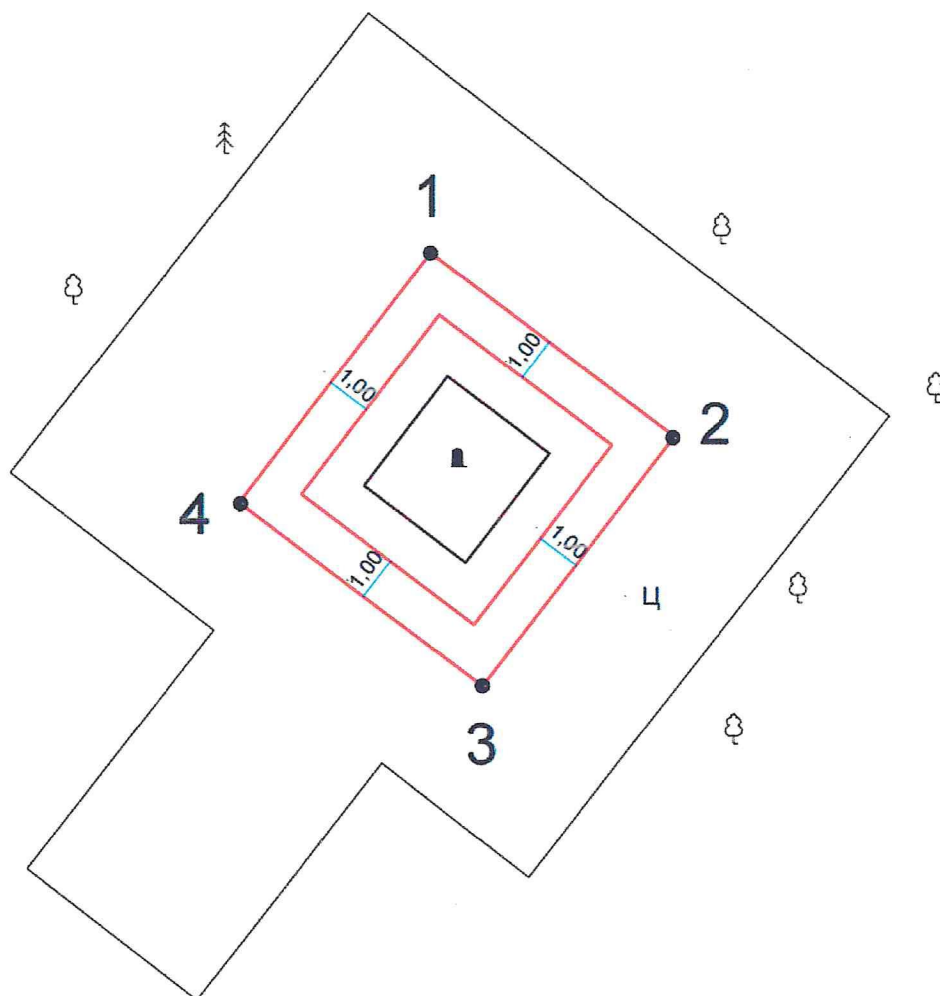
Приложение № 1
к приказу комитета по охране
объектов культурного наследия
Курской области
от 14.07.2022 № 05.4-08/814

**Границы территории объекта культурного наследия
регионального значения «Братская могила воинов Советской
Армии и партизан, погибших в 1941 г., (60 человек при налете
немецкой авиации на воинский эшелон в августе 1941 года)
и в сентябре 1943 года», 1941 г., 1943 г., расположенного
по адресу: Курская область, Глушковский район,
пос. Глушково**




Границы территории объекта культурного наследия представляют собой замкнутый контур и проходят по часовой стрелке следующим образом:

- от точки 1 в восточном направлении до точки 2;
- от точки 2 в южном направлении до точки 3;
- от точки 3 в западном направлении до точки 4;
- от точки 4 в северном направлении до исходной точки 1.

Карта (схема) границ территории объекта культурного наследия регионального значения «Братская могила воинов Советской Армии и партизан, погибших в 1941 г., (60 человек при налете немецкой авиации на воинский эшелон в августе 1941 года) и в сентябре 1943 года», 1941 г., 1943 г., расположенного по адресу: Курская область, Глушковский район, пос. Глушково



Условные обозначения:

-  - граница территории объекта культурного наследия
-  - граница территории объекта культурного наследия
-  - характерная (поворотная) точка границ территории объекта культурного наследия.
- 1.00 - расстояние от стены объекта культурного наследия (ОКН) до границы территории ОКН

Приложение к границам территории объекта культурного наследия регионального значения «Братская могила воинов Советской Армии и партизан, погибших в 1941 г., (60 человек при налете немецкой авиации на воинский эшелон в августе 1941 года) и в сентябре 1943 года», 1941 г., 1943 г., расположенного по адресу: Курская область, Глушковский район, пос. Глушково

Координаты характерных (поворотных) точек границ территории объекта культурного наследия регионального значения «Братская могила воинов Советской Армии и партизан, погибших в 1941 г., (60 человек при налете немецкой авиации на воинский эшелон в августе 1941 года) и в сентябре 1943 года», 1941 г., 1943 г., расположенного по адресу: Курская область, Глушковский район, пос. Глушково

№	X	Y	Длина	Угол
1	378 322,30	1 192 057,41	6,87	127°04'10"
2	378 318,16	1 192 062,89	7,10	217°07'44"
3	378 312,50	1 192 058,61	6,87	307°04'10"
4	378 316,64	1 192 053,13	7,10	037°07'44"
1	378 322,30	1 192 057,41		

Приложение № 2
к приказу комитета по охране
объектов культурного наследия
Курской области
от 14.07.2022 № 05.4-08/814

**Режим
использования территории объекта культурного наследия
регионального значения «Братская могила воинов Советской
Армии и партизан, погибших в 1941 г., (60 человек при налете
немецкой авиации на воинский эшелон в августе 1941 года)
и в сентябре 1943 года», 1941 г., 1943 г., расположенного
по адресу: Курская область, Глушковский район,
пос. Глушково**

На территории объекта культурного наследия

разрешается:

- проведение работ по сохранению объекта культурного наследия;
- проведение работ по благоустройству и озеленению территории объекта культурного наследия, оборудование территории элементами освещения, малыми архитектурными формами;
- применение при благоустройстве и оборудовании территории отделочных материалов и дорожных покрытий нейтральной цветовой гаммы и фактуры;
- дозахоронение останков, исторически связанных с объектом культурного наследия, найденных в ходе поисковых работ;

запрещается:

- хозяйственная деятельность любого вида, ведущая к разрушению, искажению исторического облика объекта культурного наследия, изменению уровня грунтовых вод;
- любое строительство, не связанное с восстановлением исторических утраченных элементов объекта культурного наследия;
- размещение любых рекламных конструкций на территории объекта культурного наследия;
- проведение любых земляных работ без опережающих археологических исследований;
- любое динамическое воздействие на грунты в зоне их взаимодействия с объектом культурного наследия, создающее разрушающие вибрационные нагрузки;
- самовольная посадка и вырубка насаждений, кроме санитарных рубок;
- прокладка инженерных коммуникаций наземным и надземным способом, за исключением временных, необходимых для проведения ремонтно-реставрационных работ.