

**КОМИТЕТ ПО ОХРАНЕ ОБЪЕКТОВ КУЛЬТУРНОГО НАСЛЕДИЯ
КУРСКОЙ ОБЛАСТИ**

П Р И К А З

от 07.03.2023

№ 05.3-08/194

г. Курск

**Об утверждении предмета охраны объекта культурного наследия
регионального значения «Могила Нестора, епископа
Курского и Белгородского», 1951 г., расположенного по адресу:
Курская область, город Курск, Никитское кладбище,
могила № II**

В соответствии с Федеральным законом от 25 июня 2002 года № 73-ФЗ «Об объектах культурного наследия (памятниках истории и культуры) народов Российской Федерации», Положением о комитете по охране объектов культурного наследия Курской области, утвержденным постановлением Губернатора Курской области от 15.09.2020 № 274-пг, ПРИКАЗЫВАЮ:

1. Утвердить прилагаемый предмет охраны объекта культурного наследия регионального значения «Могила Нестора, епископа Курского и Белгородского», 1951 г., расположенного по адресу: Курская область, город Курск, Никитское кладбище, могила № II.

2. Контроль за исполнением настоящего приказа возложить на начальника управления разрешительной документации и учета объектов культурного наследия комитета по охране объектов культурного наследия Курской области А.И. Куткову.

3. Приказ вступает в силу со дня его подписания.

Председатель комитета

И.А. Мусьял

УТВЕРЖДЕН

приказом комитета по охране
объектов культурного наследия
Курской области

от 07.03.2023 № 05.3-08/194

ПРЕДМЕТ ОХРАНЫ

**объекта культурного наследия регионального значения «Могила
Нестора, епископа Курского и Белгородского», 1951 г.,
расположенного по адресу: Курская область, город Курск,
Никитское кладбище, могила № II**

Градостроительные характеристики объекта:

местоположение в структуре Курской области, г. Курск, Никитское кладбище, на территории Успенско-Никитской церкви, под окнами северного фасада.

Мемориальное значение объекта:

принадлежность к священнослужительству; епископ Курский и Белгородский.

Объемно-пространственные характеристики объекта:

памятник из черного мрамора, вертикально установленный на невысокий постамент, прямоугольный в плане, в виде небольшой стелы с соразмерным крестом, состоящей из трех элементов, сужающихся к вершине: профилированный элемент в основании в виде «обратной выкружки»; центральный элемент в виде усеченной пирамиды со скошенными ребрами и мемориальными надписями на лицевой и правой гранях; венчающий профилированный элемент в виде «обратной выкружки»; фигурный крест в навершии;

открытый цветник;

текст мемориальной надписи на лицевой стороне памятника в рамке со скошенными углами, стилизованной под табличку на шурупах по углам: «Нестор Епископ Курский и Белгородский, родился 10 января 1904 г., умер 1 октября 1951 г.; надпись на правой грани в прямоугольной рамке: «Блажен, егоже избрал еси и приял гди»;

ограда по периметру территории захоронения, включая рисунок ковки и материал.




Конструктивные характеристики объекта:

материал: черный мрамор (уточняется по результатам реставрационных и лабораторных исследований);

габариты, конфигурация, материал, оформление памятника.

Пространственно-планировочные характеристики объекта:

существующее местоположение в общей структуре Никитского кладбища, расположение объекта на территории прямоугольного огороженного участка захоронения, лицевой стороной на запад, внутри территории Успенско-Никитской церкви.

| № п/п | Описание предмета охраны | Графическое изображение |
|---|---|---|
| <i>Градостроительные характеристики Объекта</i> | | |
| 1. | - местоположение в структуре Курской области, г. Курск, Никитское кладбище, на территории Успенско-Никитской церкви, под окнами северного фасада. |  <p style="text-align: center;"><i>Никитское кладбище г. Курска</i></p>  <p style="text-align: center;">■ - Местоположение Объекта</p> |
| <i>Мемориальное значение Объекта</i> | | |
| 2. | - принадлежность к священнослужительству; епископ Курский и Белгородский. |  <p style="text-align: center;"><i>епископ Курский и Белгородский.</i></p> |

Объемно-пространственные характеристики Объекта

3. - памятник из черного мрамора, вертикально установленный на невысокий постамент, прямоугольный в плане, в виде небольшой стелы с соразмерным крестом, состоящую из трех элементов, сужающихся к вершине: профилированный элемент в основании в виде «обратной выкружки»; центральный элемент в виде усеченной пирамиды со скошенными ребрами и мемориальными надписями на лицевой и правой гранях; венчающий профилированный элемент в виде «обратной выкружки»; фигурный крест в навершии;
- открытый цветник;
 - текст мемориальной надписи на лицевой стороне памятника в рамке со скошенными углами, стилизованной под табличку на шурупах по углам: «Нестор Епископ Курский и Белгородский, родился 10 января 1904 г., умер 1 октября 1951 г.; надпись на правой грани в прямоугольной рамке: «Блажен, егоже избрал еси и приял гди»;
 - ограда по периметру территории захоронения, включая рисунокковки и материал.






Вид на памятник с лицевой стороны



Вид на памятник с тыльной стороны




Текст мемориальной надписи на лицевой и

| | | |
|--|---|---|
| | | <p><i>правой сторонах</i></p>  <p><i>Открытый цветник</i></p>  <p><i>ограда по периметру территории захоронения</i></p> |
| <i>Конструктивные характеристики Объекта</i> | | |
| 4. | <ul style="list-style-type: none"> - материал: черный мрамор (уточняется по результатам реставрационных и лабораторных исследований); - габариты, конфигурация, материал, оформление памятника. |  <p><i>материал: черный мрамор; габариты, конфигурация, материал, оформление памятника</i></p> |
| <i>Пространственно-планировочные характеристики Объекта</i> | | |

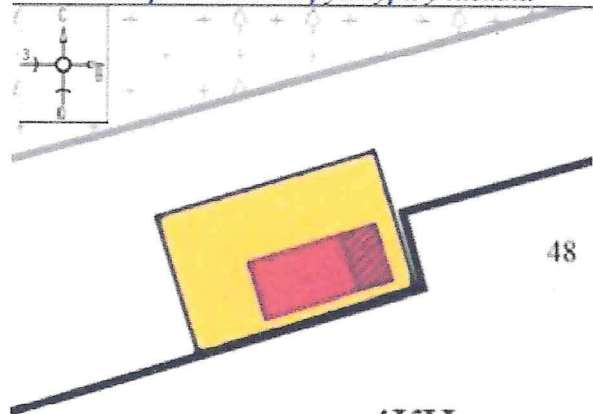
5.



- существующее местоположение в общей структуре Никитского кладбища, расположение объекта на территории прямоугольного огороженного участка захоронения, лицевой стороной на запад, внутри территории Успенско-Никитской церкви.




существующее местоположение

Планировочная структура участка



  - открытый цветник, памятник и ограда объекта культурного наследия регионального значения «Могила Нестора, епископа Курского и Белгородского», 1951 г.

 - территория Объекта