



АДМИНИСТРАЦИЯ КУРСКОЙ ОБЛАСТИ

КОМИТЕТ ПО ОХРАНЕ ОБЪЕКТОВ КУЛЬТУРНОГО НАСЛЕДИЯ КУРСКОЙ ОБЛАСТИ

П Р И К А З

от 16.07.2021

№ 011-08/262

г. Курск

**Об утверждении границ и режима использования территории
объекта культурного наследия регионального значения
«Братская могила 11 советских воинов», 1943 г., расположенного по
адресу: Курская область, Солнцевский район, с. Старый Лещин**

В соответствии с Федеральным законом от 25 июня 2002 г. № 73-ФЗ «Об объектах культурного наследия (памятниках истории и культуры) народов Российской Федерации», Законом Курской области от 29 декабря 2005 г. № 120-ЗКО «Об объектах культурного наследия Курской области», пунктом 3.10 Положения о комитете по охране объектов культурного наследия Курской области, утвержденного постановлением Губернатора Курской области от 15.09.2020 № 274-пг, ПРИКАЗЫВАЮ:

1. Утвердить:

границы территории объекта культурного наследия регионального значения «Братская могила 11 советских воинов», 1943 г., расположенного по адресу: Курская область, Солнцевский район, с. Старый Лещин, согласно приложению № 1 к настоящему приказу;

режим использования территории объекта культурного наследия регионального значения «Братская могила 11 советских воинов», 1943 г., расположенного по адресу: Курская область, Солнцевский район, с. Старый Лещин, согласно приложению № 2 к настоящему приказу.

2. Контроль за исполнением настоящего приказа возложить на заместителя начальника отдела государственного надзора комитета по охране объектов культурного наследия Курской области М.Н. Мерзликину.

Председатель комитета

И.А. Мусьял

Приложение № 1
к приказу комитета по охране
объектов культурного наследия
Курской области
от 20.07.2021 № 011-02/1662

Границы территории объекта культурного наследия регионального значения «Братская могила 11 советских воинов», 1943 г., расположенного по адресу: Курская область, Солнцевский район, с. Старый Лещин




Границы территории объекта культурного наследия представляют собой замкнутый контур и проходят по часовой стрелке следующим образом:




- От точки А в юго-восточном направлении до точки Б;
- От точки Б в юго-западном направлении до точки В;
- От точки В в северо-западном направлении до точки Г;
- От точки Г в северо-восточном направлении до исходной точки А.

**Карта (схема) границ территории объекта культурного наследия
регионального значения «Братская могила 11 советских воинов»,
1943 г., расположенного по адресу: Курская область, Солнцевский
район, с. Старый Лещин**



Условные обозначения:

-  - объект культурного наследия
-  - территория объекта культурного наследия
-  - характерные поворотные точки границы территории объекта культурного наследия

- Территории:**
-  - древесно-кустарниковой и луговой растительности/прочие
 -  - местные автодороги общего пользования, проезды, автостоянки с твердым покрытием
 -  - границы земельных участков, состоящих на кадастровом учете

Приложение к границам территории
объекта культурного наследия
регионального значения «Братская могила
11 советских воинов», 1943 г.,
расположенного по адресу: Курская область,
Солнцевский район, с. Старый Лещин

**Координаты характерных (поворотных) точек границ территории
объекта культурного наследия регионального значения «Братская
могила 11 советских воинов», 1943 г., расположенного по адресу:
Курская область, Солнцевский район, с. Старый Лещин**

| Сведения о местоположении границ объекта | | |
|--|---------------|------------|
| Координаты характерных (поворотных) точек в системе координат МСК-46 | | |
| Сведения о характерных точках границ объекта | | |
| Обозначение характерных точек границ | Координаты, м | |
| | X | Y |
| 1 | 394173.28 | 1348698.54 |
| 2 | 394169.22 | 1348723.25 |
| 3 | 394152.84 | 1348720.31 |
| 4 | 394156.96 | 1348695.72 |
| 1 | 394173.28 | 1348698.54 |

Приложение № 2
к приказу комитета по охране
объектов культурного наследия
Курской области
от 26 07 2021 № 011-08/2021

Режим
использования территории объекта культурного наследия
регионального значения «Братская могила 11 советских воинов»,
1943 г., расположенного по адресу: Курская область, Солнцевский
район, с. Старый Лещин

На территории объекта культурного наследия

Разрешается:

- проведение работ по сохранению объекта культурного наследия;
- проведение работ по благоустройству и озеленению территории объекта культурного наследия, оборудование территории элементами освещения, малыми архитектурными формами;
- применение при благоустройстве и оборудовании территории отделочных материалов и дорожных покрытий нейтральной цветовой гаммы и фактуры.
- дозахоронение останков, исторически связанных с объектом культурного наследия, найденных в ходе поисковых работ.

Запрещается:

- хозяйственная деятельность любого вида, ведущая к разрушению, искажению исторического облика объекта культурного наследия, изменению уровня грунтовых вод;
- любое строительство, не связанное с восстановлением исторических утраченных элементов объекта культурного наследия;
- размещение любых рекламных конструкций на территории объекта культурного наследия;
- проведение любых земляных работ без опережающих археологических исследований;
- любое динамическое воздействие на грунты в зоне их взаимодействия с объектом культурного наследия, создающее разрушающие вибрационные нагрузки;
- самовольная посадка и вырубка насаждений, кроме санитарных рубок;

- прокладка инженерных коммуникаций наземным и надземным способом, за исключением временных, необходимых для проведения ремонтно-реставрационных работ.