



АДМИНИСТРАЦИЯ КУРСКОЙ ОБЛАСТИ

КОМИТЕТ ПО ОХРАНЕ ОБЪЕКТОВ КУЛЬТУРНОГО НАСЛЕДИЯ КУРСКОЙ ОБЛАСТИ

П Р И К А З

от 29.05.2021

№ 01.1-08/169

г. Курск

О включении выявленного объекта культурного наследия «Больничный корпус, 1915 г.», расположенного по адресу: Курская область, Дмитриевский район, город Дмитриев, улица Володарского, дом 23, в единый государственный реестр объектов культурного наследия (памятников истории и культуры) народов Российской Федерации в качестве объекта культурного наследия регионального значения «Земская больница» и утверждении границ его территории

В соответствии с Федеральным законом от 25 июня 2002 года № 73-ФЗ «Об объектах культурного наследия (памятниках истории и культуры) народов Российской Федерации», Законом Курской области от 29 декабря 2005 года № 120-ЗКО «Об объектах культурного наследия Курской области», на основании акта государственной историко-культурной экспертизы от 01 декабря 2019 года, выполненной аттестованным государственным экспертом Е.В. Холодовой, ПРИКАЗЫВАЮ:

1. Включить выявленный объект культурного наследия «Больничный корпус, 1915 г.», расположенный по адресу: Курская область, Дмитриевский район, город Дмитриев, улица Володарского, дом 23, в единый государственный реестр объектов культурного наследия (памятников истории и культуры) народов Российской Федерации в качестве объекта культурного наследия регионального значения «Земская больница», время создания – 1916 г., вид объекта – памятник, расположенного по адресу: Курская область, Дмитриевский район, город Дмитриев, улица Володарского, дом 23.

2. Утвердить прилагаемые границы территории объекта культурного наследия регионального значения, указанного в пункте 1 настоящего приказа.

3. Исключить из перечня выявленных объектов культурного наследия, расположенных на территории Курской области, выявленный объект культурного наследия «Больничный корпус, 1915 г.», числящийся под порядковым номером 732.

4. Контроль за исполнением настоящего приказа возложить на заместителя председателя комитета по охране объектов культурного наследия Курской области Е.Д. Барыбину.

Председатель комитета



И.А. Мусьял

УТВЕРЖДЕНЫ
приказом комитета по охране объектов
культурного наследия Курской области
от 29.08.2021 № 01.1-08/169

Границы территории объекта культурного наследия регионального значения «Земская больница», расположенного по адресу: Курская область, Дмитриевский район, город Дмитриев, улица Володарского, дом 23

Описание границ территории объекта культурного наследия

Граница территории объекта культурного наследия определяет пространство в квартале современной застройки вокруг здания и проходит, отстоя от него на определенном, заданном экспертизой расстоянии. Форма участка в границах территории объекта культурного наследия прямоугольная, общая площадь - 1844 кв. м.

Текстовое описание поворотных точек границы территории

1-2 - граница в северной части участка проходит по двору с запада на восток вдоль северной стены здания на расстоянии 3,0 м;

2-3 - граница в восточной части участка проходит по бордюру проезжей части ул. Красноармейская с севера на юг вдоль восточной стены здания на расстоянии 12,3 м;

3-4 - граница в южной части участка проходит по бордюру проезжей части ул. Володарского с востока на запад вдоль южной стены здания на расстоянии 13,4 м;

4-1 - граница в западной части участка проходит по двору в направлении с юга на север на расстоянии от западной стены здания 3,0 м.

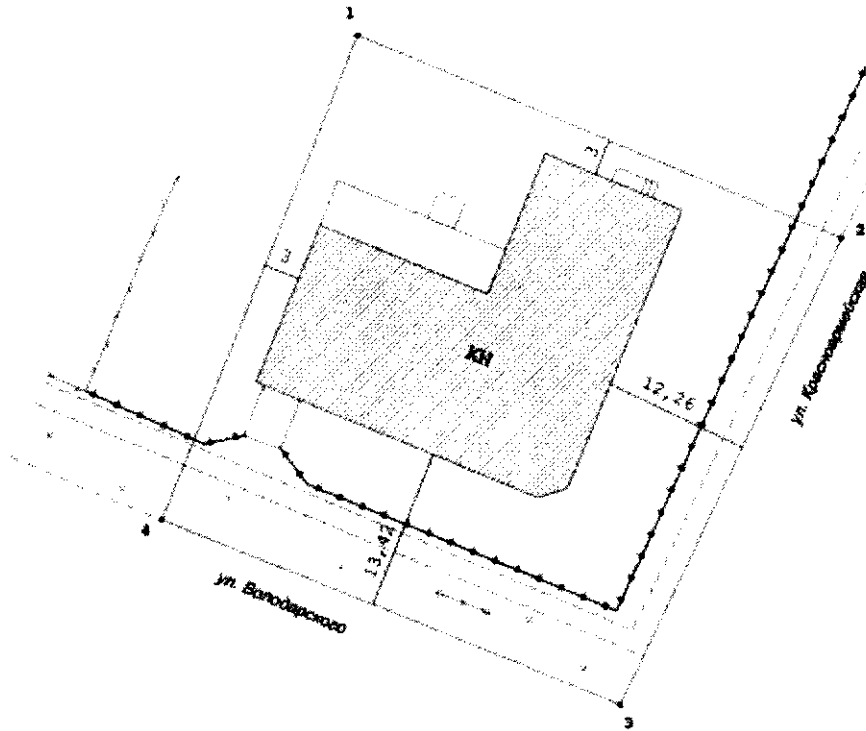
Координаты характерных (поворотных) точек границы территории объекта культурного наследия

№	X	Y	Длина	Угол
1	465050,96	1221712,93	43,95	112°37'37"
2	465034,05	1221753,5	43,06	205°33'55"
3	464995,21	1221734,92	41,51	292°09'55"
4	465010,87	1221696,48	43,33	022°18'35"
1	465050,96	1221712,93		





Схема границы территории объекта культурного наследия
по адресу: Россия, Курская область, г. Дмитриев, ул. Володарского, 23


Масштаб 1:500

Система координат МСК-46



Условные обозначения:

-  объект культурного наследия
-  граница территории объекта культурного наследия
-  1 характерная (поворотная) точка границы территории объекта культурного наследия
-  7,14 расстояние от стены объекта культурного наследия (ОКН) до границы территории ОКН

		ООО "ЗЕМЛЕМЕР"		
		Схема границы территории объекта культурного наследия		
Ген директор	Кадзунов А. П.	Объект: Курская обл., г. Дмитриев, ул. Володарского, 23	Лист	Масштаб 1:500
Исполнитель	Шаронова И. И.		Экз.	
Эксперт ГИС	Холмовай Е. В.		ИНВ. №	