

АДМИНИСТРАЦИЯ КУРСКОЙ ОБЛАСТИ

КОМИТЕТ ПО ОХРАНЕ ОБЪЕКТОВ КУЛЬТУРНОГО НАСЛЕДИЯ КУРСКОЙ ОБЛАСТИ

П Р И К А З

от 29.08.2022

№ 05.4-08/1005

г. Курск

Об утверждении границ и режима использования территории объекта культурного наследия регионального значения «Торговая лавка», конец XIX – начало XX вв., расположенного по адресу: Курская область, г. Рыльск, ул. Дзержинского, 28

В соответствии с Федеральным законом от 25 июня 2002 г. № 73-ФЗ «Об объектах культурного наследия (памятниках истории и культуры) народов Российской Федерации», Законом Курской области от 29 декабря 2005 г. № 120-ЗКО «Об объектах культурного наследия Курской области», пунктом 3.10 Положения о комитете по охране объектов культурного наследия Курской области, утвержденного постановлением Губернатора Курской области от 15.09.2020 № 274-пг, ПРИКАЗЫВАЮ:

1. Утвердить:

границы территории объекта культурного наследия регионального значения «Торговая лавка», конец XIX – начало XX вв., расположенного по адресу: Курская область, г. Рыльск, ул. Дзержинского, 28, согласно приложению № 1 к настоящему приказу;

режим использования территории объекта культурного наследия регионального значения «Торговая лавка», конец XIX – начало XX вв., расположенного по адресу: Курская область, г. Рыльск, ул. Дзержинского, 28, согласно приложению № 2 к настоящему приказу.

2. Контроль за исполнением настоящего приказа возложить на начальника отдела разрешительной документации и учета объектов культурного наследия комитета по охране объектов культурного наследия Курской области А.И. Куткову.

Председатель комитета

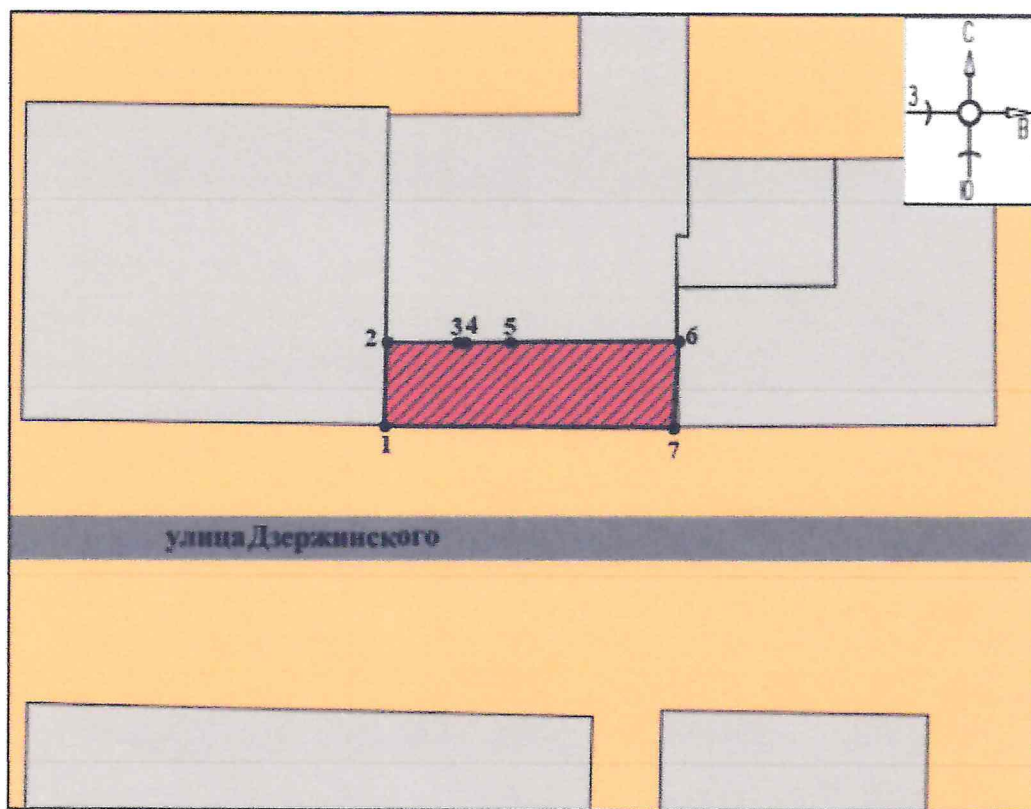
И.А. Мусьял

Приложение № 1
к приказу комитета по охране
объектов культурного наследия
Курской области
от 29.08.2022 № 05.4-08/1005




**Границы территории объекта культурного наследия
регионального значения «Торговая лавка»,
конец XIX – начало XX вв., расположенного по адресу:
Курская область, г. Рыльск, ул. Дзержинского, 28**

Прохождение границы		Описание прохождения границы
от точки	до точки	
1	2	На север – 6,90 м;
2	3	На восток – 5,71 м;
3	4	На восток – 0,60 м;
4	5	На восток – 17,3 м;
5	6	
6	7	На юг – 7,19 м;
7	1	На запад в исходную точку – 23,39 м.

Карта (схема) границ территории объекта культурного наследия регионального значения «Торговая лавка», конец XIX – начало XX вв., расположенного по адресу: Курская область, г. Рыльск, ул. Дзержинского, 28



Масштаб 1:500

- Используемые условные знаки и обозначения:**
-  - объект культурного наследия
 -  - границы территории объекта культурного наследия
 -  1 - обозначение характерной (поворотной) точки

Приложение к границам территории объекта культурного наследия регионального значения «Торговая лавка», конец XIX – начало XX вв., расположенного по адресу: Курская область, г. Рыльск, ул. Держинского, 28

Координаты характерных (поворотных) точек к карте (схеме) границ территории объекта культурного наследия регионального значения «Торговая лавка», конец XIX – начало XX вв., расположенного по адресу: Курская область, г. Рыльск, ул. Держинского, 28

Сведения о местоположении границ объекта			
Координаты характерных (поворотных) точек в системе координат МСК-46			
Метод определения координат – метод спутниковых геодезических измерений (определений)			
Средняя квадратическая погрешность положения характерной точки (Mt), м = 0,10			
Сведения о характерных точках границ объекта			
Обозначение характерных точек границ	Координаты, м		Описание обозначения точки на местности (при наличии)
	X	Y	
1	403409,29	1194686,91	—
2	403416,18	1194687,08	—
3	403416,19	1194692,80	—
4	403416,18	1194693,40	—
5	403416,22	1194697,05	—
6	403416,36	1194710,70	—
7	403409,18	1194710,30	—
1	403409,29	1194686,91	—

Приложение № 2
к приказу комитета по охране
объектов культурного наследия
Курской области
от 29.08.2022 № 05.4-08/1005

**Режим
использования территории объекта культурного
наследия регионального значения «Торговая лавка»,
конец XIX – начало XX вв., расположенного по адресу:
Курская область, г. Рыльск, ул. Дзержинского, 28**

На территории объекта культурного наследия регионального значения «Торговая лавка», конец XIX – начало XX вв., расположенного по адресу: Курская область, г. Рыльск, ул. Дзержинского, 28

разрешается:

проведение работ по сохранению объекта культурного наследия или его отдельных элементов;

проведение работ по озеленению и благоустройству территории, производимых, в том числе с применением методов реставрации, направленных на формирование наиболее близкого к историческому восприятию объекта культурного наследия;

прокладка, реконструкция, ремонт дорог и элементов их обустройства, а также подземных инженерных коммуникаций и сооружений, не нарушающих целостность объекта культурного наследия и не создающих угрозы его повреждения, разрушения или уничтожения, угрозы пожара;

ведение хозяйственной деятельности, не противоречащей требованиям обеспечения сохранности объекта культурного наследия и позволяющей обеспечить функционирование объекта культурного наследия в современных условиях;

доступность объекта культурного наследия в целях его экспонирования, сохранения его традиционного визуального восприятия;

реализация мер пожарной и экологической безопасности;

запрещается:

строительство объектов капитального строительства;

хозяйственная деятельность, ведущая к разрушению, искажению внешнего облика объекта культурного наследия, нарушающая его целостность и создающая угрозу его повреждения, разрушения или уничтожения;

искажение характеристик историко-культурного ландшафта, композиционно связанного с объектом культурного наследия;

вырубка деревьев, за исключением санитарных рубок; уничтожение травяного покрова;

установка на фасадах, крыше объекта культурного наследия кондиционеров, телеантенн, тарелок спутниковой связи, а также других средств технического обеспечения;

прокладка наземных и воздушных инженерных коммуникаций, кроме временных, необходимых для проведения работ по сохранению объекта культурного наследия;

размещение любых рекламных конструкций на объекте культурного наследия и его территории;

создание разрушающих вибрационных нагрузок динамическим воздействием на грунты в зоне их взаимодействия с объектом культурного наследия;

размещение временных построек, не связанных с проведением работ по сохранению объекта культурного наследия.