

**КОМИТЕТ ПО ОХРАНЕ ОБЪЕКТОВ КУЛЬТУРНОГО НАСЛЕДИЯ  
КУРСКОЙ ОБЛАСТИ**

**П Р И К А З**

от 13.04.2023

№ 05.3-08/330

г. Курск

**Об утверждении границ и режима использования территории  
объекта культурного наследия регионального значения  
«Никитская церковь», 1846 г., расположенного по адресу:  
Курская область, город Курск, ул. Карла Маркса, 48**

В соответствии с Федеральным законом от 25 июня 2002 г. № 73-ФЗ «Об объектах культурного наследия (памятниках истории и культуры) народов Российской Федерации», Законом Курской области от 29 декабря 2005 г. № 120-ЗКО «Об объектах культурного наследия Курской области», пунктом 3.10 Положения о комитете по охране объектов культурного наследия Курской области, утвержденного постановлением Губернатора Курской области от 15.09.2020 № 274-пг, ПРИКАЗЫВАЮ:

1. Утвердить:

границы территории объекта культурного наследия регионального значения «Никитская церковь», 1846 г., расположенного по адресу: Курская область, город Курск, ул. Карла Маркса, 48, согласно приложению № 1 к настоящему приказу;

режим использования территории объекта культурного наследия регионального значения «Никитская церковь», 1846 г., расположенного по адресу: Курская область, город Курск, ул. Карла Маркса, 48, согласно приложению № 2 к настоящему приказу.

2. Контроль за исполнением настоящего приказа возложить на начальника управления разрешительной документации и учета объектов культурного наследия комитета по охране объектов культурного наследия Курской области А.И. Куткову.

Председатель комитета

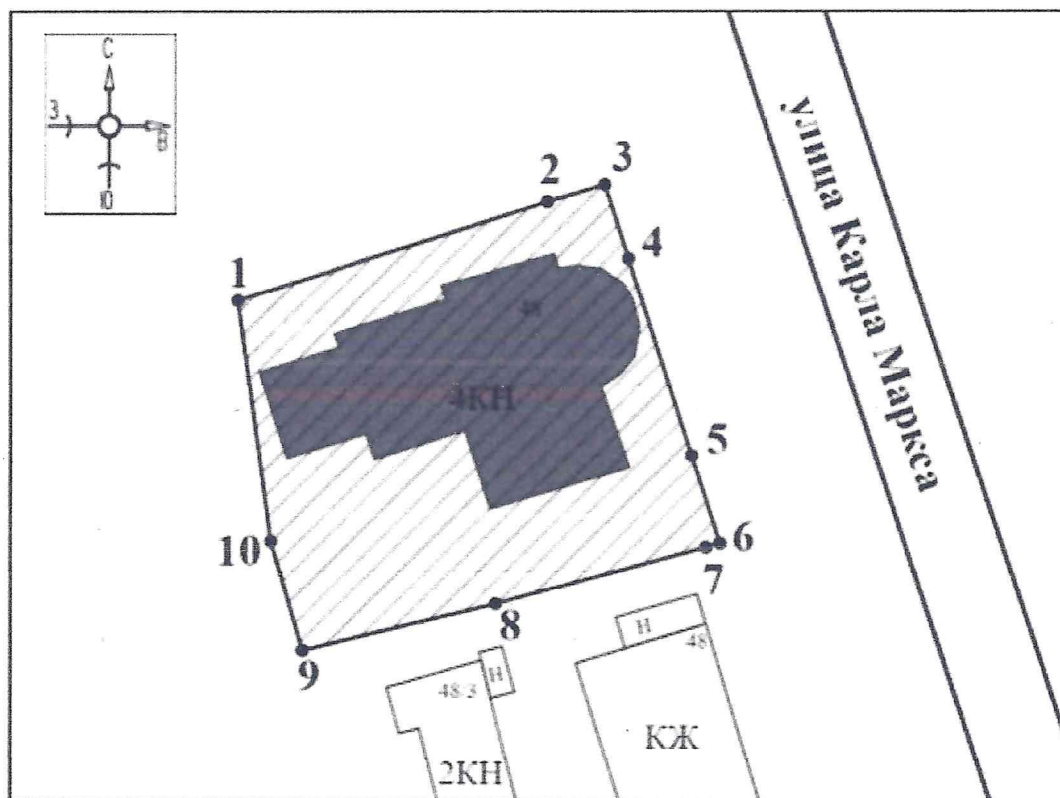
И.А. Мусьял

Приложение № 1  
к приказу комитета по охране  
объектов культурного наследия  
Курской области  
от 13.04.2023 № 05.3-08/330

**Границы территории объекта культурного наследия  
регионального значения «Никитская церковь», 1846 г.,  
расположенного по адресу: Курская область,  
город Курск, ул. Карла Маркса, 48**




Прохождение границы		Описание прохождения границы
от точки	до точки	
1	2	На северо-восток – 29,15 м;
2	3	На северо-восток – 5,38 м;
3	4	На юго-восток – 33,95 м;
4	5	
5	6	
6	7	На юго-запад – 38,70 м;
7	8	
8	9	
9	10	На северо-запад – 10,21 м;
10	1	На северо-запад в исходную точку – 21,96 м.

**Карта (схема) границ территории объекта культурного наследия регионального значения «Никитская церковь», 1846 г., расположенного по адресу: Курская область, город Курск, ул. Карла Маркса, 48**



**Масштаб 1:500**

**Используемые условные знаки и обозначения:**

-  - объект культурного наследия
-  - границы территории объекта
-  - обозначение характерной (поворотной) точки

Приложение к границам территории  
 объекта культурного наследия  
 регионального значения «Никитская  
 церковь», 1846 г., расположенного  
 по адресу: Курская область, город  
 Курск, ул. Карла Маркса, 48

**Координаты характерных (поворотных) точек к карте (схеме) границ  
 территории объекта культурного наследия регионального значения  
 «Никитская церковь», 1846 г., расположенного по адресу:  
 Курская область, город Курск, ул. Карла Маркса, 48**

Сведения о местоположении границ объекта			
Координаты характерных (поворотных) точек в системе координат МСК-46, зона 1			
Метод определения координат – метод спутниковых геодезических измерений (определений) Средняя квадратическая погрешность положения характерной точки (Mt), м = 0,10			
Сведения о характерных точках границ объекта			
Обозначение характерных точек границ	Координаты, м		Описание обозначения точки на местности (при наличии)
	X	Y	
1	423567,63	1298787,18	—
2	423576,54	1298814,93	—
3	423578,10	1298820,08	—
4	423571,47	1298822,20	—
5	423553,70	1298827,89	—
6	423545,77	1298830,44	—
7	423545,42	1298829,19	—
8	423540,27	1298810,31	—
9	423536,06	1298792,98	—
10	423545,87	1298790,16	—
1	423567,63	1298787,18	—

Приложение № 2  
к приказу комитета по охране  
объектов культурного наследия  
Курской области  
от 13.04.2023 № 05.3-08/330

**Режим  
использования территории объекта культурного наследия  
регионального значения «Никитская церковь», 1846 г.,  
расположенного по адресу: Курская область,  
город Курск, ул. Карла Маркса, 48**

На территории объекта культурного наследия регионального значения «Никитская церковь», 1846 г., расположенного по адресу: Курская область, город Курск, ул. Карла Маркса, 48

**разрешается:**

проведение работ по сохранению объекта культурного наследия или его отдельных элементов;

ведение хозяйственной деятельности, не противоречащей требованиям обеспечения сохранности объекта культурного наследия и позволяющей обеспечить функционирование объекта культурного наследия в современных условиях;

проведение работ по озеленению и благоустройству территории, направленных на формирование наиболее близкого к историческому восприятию объекта культурного наследия;

прокладка, реконструкция, ремонт подземных инженерных коммуникаций и сооружений, не нарушающих целостность объекта культурного наследия и не создающих угрозы его повреждения, разрушения или уничтожения;

доступность объекта культурного наследия в целях его экспонирования;

реализация мер пожарной и экологической безопасности;

**запрещается:**

строительство объектов капитального строительства и увеличение объемно-пространственных характеристик существующих объектов капитального строительства;

проведение земляных, строительных, мелиоративных и иных работ, за исключением работ по сохранению объекта культурного наследия или его отдельных элементов, сохранению историко-градостроительной или природной среды объекта культурного наследия;

хозяйственная деятельность, ведущая к повреждению, разрушению, уничтожению объекта культурного наследия, искажению его внешнего облика;

размещение объектов некапитального строительства, за исключением временных, связанных с проведением работ по сохранению объекта культурного наследия;

установка на фасадах, крыше объекта культурного наследия кондиционеров, телеантенн, тарелок спутниковой связи, а также других средств технического обеспечения;

прокладка наземных и надземных инженерных коммуникаций, кроме временных, необходимых для проведения работ по сохранению объекта культурного наследия; размещение инженерных коммуникаций на фасадах объекта культурного наследия;

размещение рекламных конструкций на объекте культурного наследия и его территории;

создание разрушающих вибрационных нагрузок динамическим воздействием на грунты в зоне их взаимодействия с объектом культурного наследия;

искажение характеристик историко-культурного ландшафта, композиционно связанного с объектом культурного наследия;

вырубка деревьев, за исключением санитарных рубок; уничтожение травяного покрова.