

АДМИНИСТРАЦИЯ КУРСКОЙ ОБЛАСТИ

КОМИТЕТ ПО ОХРАНЕ ОБЪЕКТОВ КУЛЬТУРНОГО НАСЛЕДИЯ КУРСКОЙ ОБЛАСТИ

П Р И К А З

от 14.07.2022

№ 05.4-08/822

г. Курск

Об утверждении границ и режима использования территории объекта культурного наследия регионального значения «Братская могила воинов Советской Армии, погибших в период Великой Отечественной войны. Захоронено и установлено фамилий 39 человек. Скульптура установлена в 1954 году», 1941–1945 гг., 1954 г., расположенного по адресу: Курская область, Курчатовский район, п. Иваново (в саду средней школы)

В соответствии с Федеральным законом от 25 июня 2002 г. № 73-ФЗ «Об объектах культурного наследия (памятниках истории и культуры) народов Российской Федерации», Законом Курской области от 29 декабря 2005 г. № 120-ЗКО «Об объектах культурного наследия Курской области», пунктом 3.10 Положения о комитете по охране объектов культурного наследия Курской области, утвержденного постановлением Губернатора Курской области от 15.09.2020 № 274-пг, ПРИКАЗЫВАЮ:

1. Утвердить:

границы территории объекта культурного наследия регионального значения «Братская могила воинов Советской Армии, погибших в период Великой Отечественной войны. Захоронено и установлено фамилий 39 человек. Скульптура установлена в 1954 году», 1941–1945 гг., 1954 г., расположенного по адресу: Курская область, Курчатовский район, п. Иваново (в саду средней школы), согласно приложению № 1 к настоящему приказу;

режим использования территории объекта культурного наследия регионального значения «Братская могила воинов Советской Армии, погибших в период Великой Отечественной войны. Захоронено и установлено фамилий 39 человек. Скульптура установлена в 1954 году», 1941–1945 гг., 1954 г., расположенного по адресу: Курская область,

Курчатовский район, п. Иваново (в саду средней школы), согласно приложению № 2 к настоящему приказу.

2. Контроль за исполнением настоящего приказа возложить на начальника отдела разрешительной документации и учета объектов культурного наследия комитета по охране объектов культурного наследия Курской области А.И. Куткову.

Председатель комитета



И.А. Мусьял

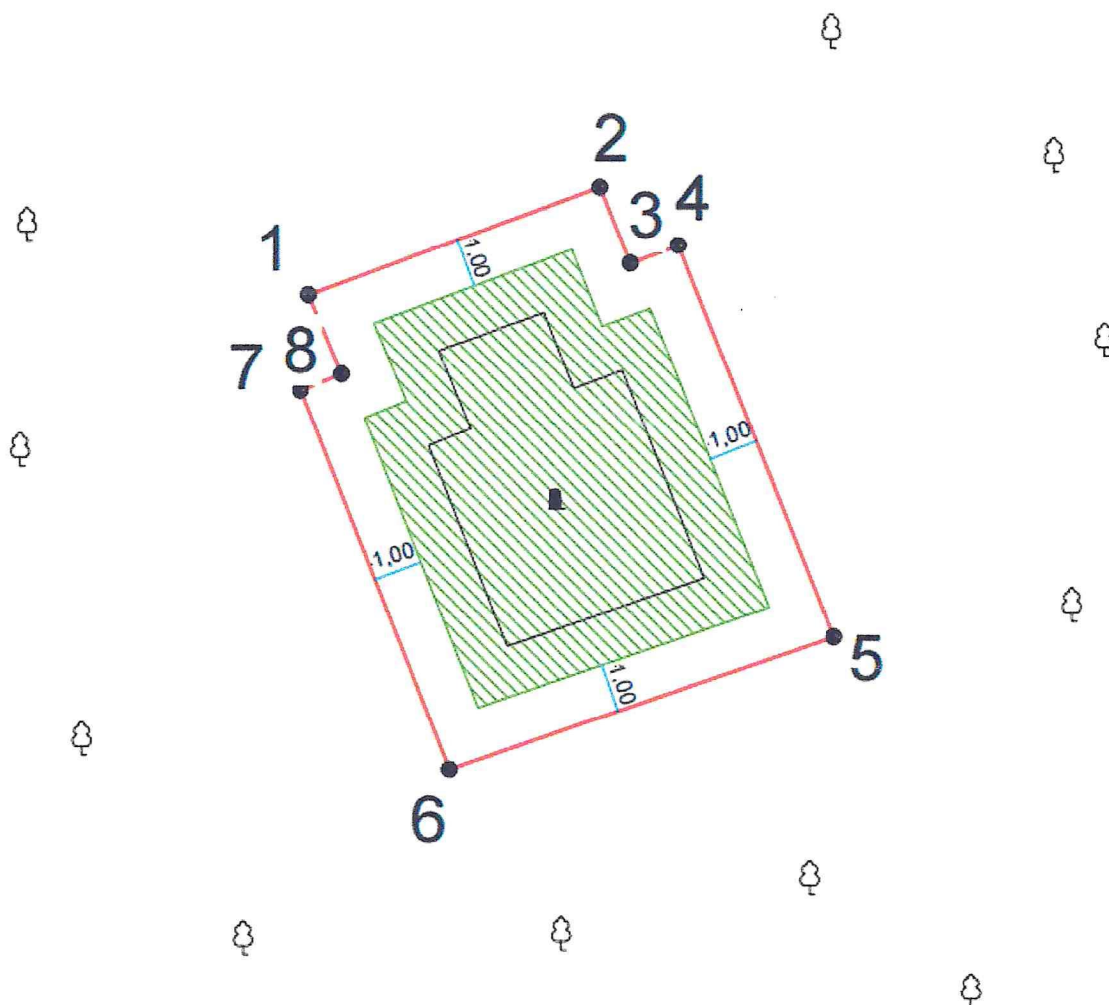
Приложение № 1
к приказу комитета по охране
объектов культурного наследия
Курской области
от 14.07.2022 № 05.4-08/822

Границы территории объекта культурного наследия регионального значения «Братская могила воинов Советской Армии, погибших в период Великой Отечественной войны. Захоронено и установлено фамилий 39 человек. Скульптура установлена в 1954 году», 1941–1945 гг., 1954 г., расположенного по адресу: Курская область, Курчатовский район, п. Иваново (в саду средней школы)




Границы территории объекта культурного наследия представляют собой замкнутый контур и проходят по часовой стрелке следующим образом:

- от точки 1 в северо-восточном направлении до точки 2;
- от точки 2 в юго-восточном направлении до точки 3;
- от точки 3 в северо-восточном направлении до точки 4;
- от точки 4 в юго-восточном направлении до точки 5;
- от точки 5 в юго-западном направлении до точки 6;
- от точки 6 в северо-западном направлении до точки 7;
- от точки 7 в северо-восточном направлении до точки 8;
- от точки 8 в северо-западном направлении до исходной точки 1.

Карта (схема) границ территории объекта культурного наследия регионального значения «Братская могила воинов Советской Армии, погибших в период Великой Отечественной войны. Захоронено и установлено фамилий 39 человек. Скульптура установлена в 1954 году», 1941–1945 гг., 1954 г., расположенного по адресу: Курская область, Курчатовский район, п. Иваново (в саду средней школы)



Условные обозначения:

-  - граница территории объекта культурного наследия
-  - граница территории объекта культурного наследия
-  **1** - характерная (поворотная) точка границ территории объекта культурного наследия.
- 1.00 - расстояние от стены объекта культурного наследия (ОКН) до границы территории ОКН

Приложение к границам территории объекта культурного наследия регионального значения «Братская могила воинов Советской Армии, погибших в период Великой Отечественной войны. Захоронено и установлено фамилий 39 человек. Скульптура установлена в 1954 году», 1941–1945 гг., 1954 г., расположенного по адресу: Курская область, Курчатовский район, п. Иваново (в саду средней школы)

Координаты характерных (поворотных) точек границ территории объекта культурного наследия регионального значения «Братская могила воинов Советской Армии, погибших в период Великой Отечественной войны. Захоронено и установлено фамилий 39 человек. Скульптура установлена в 1954 году», 1941–1945 гг., 1954 г., расположенного по адресу: Курская область, Курчатовский район, п. Иваново (в саду средней школы)

№	X	Y	Длина	Угол
1	411 604,24	1 256 937,59	6,30	069°19'32"
2	411 606,47	1 256 943,48	1,68	158°27'03"
3	411 604,90	1 256 944,09	1,04	069°07'16"
4	411 605,27	1 256 945,06	8,58	158°21'47"
5	411 597,29	1 256 948,23	8,24	250°39'55"
6	411 594,56	1 256 940,45	8,29	338°35'13"
7	411 602,28	1 256 937,43	0,90	067°51'17"
8	411 602,62	1 256 938,26	1,76	337°38'17"
1	411 604,24	1 256 937,59		

Приложение № 2
к приказу комитета по охране
объектов культурного наследия
Курской области
от 14.07.2022 № 05.4-08/822

Режим
использования территории объекта культурного наследия
регионального значения «Братская могила воинов Советской Армии,
погибших в период Великой Отечественной войны. Захоронено
и установлено фамилий 39 человек. Скульптура установлена
в 1954 году», 1941–1945 гг., 1954 г., расположенного по адресу:
Курская область, Курчатовский район, п. Иваново
(в саду средней школы)

На территории объекта культурного наследия

разрешается:

проведение работ по сохранению объекта культурного наследия;
проведение работ по благоустройству и озеленению территории
объекта культурного наследия, оборудование территории элементами
освещения, малыми архитектурными формами;

применение при благоустройстве и оборудовании территории
отделочных материалов и дорожных покрытий нейтральной цветовой
гаммы и фактуры;

дозахоронение останков, исторически связанных с объектом
культурного наследия, найденных в ходе поисковых работ;

запрещается:

хозяйственная деятельность любого вида, ведущая к разрушению,
искажению исторического облика объекта культурного наследия,
изменению уровня грунтовых вод;

любое строительство, не связанное с восстановлением исторических
утраченных элементов объекта культурного наследия;

размещение любых рекламных конструкций на территории объекта
культурного наследия;

проведение любых земляных работ без опережающих
археологических исследований;

любое динамическое воздействие на грунты в зоне их
взаимодействия с объектом культурного наследия, создающее
разрушающие вибрационные нагрузки;

самовольная посадка и вырубка насаждений, кроме санитарных
рубок;

прокладка инженерных коммуникаций наземным и надземным
способом, за исключением временных, необходимых для проведения
ремонтно-реставрационных работ.