

АДМИНИСТРАЦИЯ КУРСКОЙ ОБЛАСТИ

КОМИТЕТ ПО ОХРАНЕ ОБЪЕКТОВ КУЛЬТУРНОГО НАСЛЕДИЯ КУРСКОЙ ОБЛАСТИ

П Р И К А З

от 15.07.2022

№ 05.4-08/836

г. Курск

**Об утверждении границ и режима использования территории
объекта культурного наследия регионального значения «Братская
могила воинов Советской Армии, погибших от ран в ППГ
и 180 – в феврале 1943 года», 1943 г., расположенного по адресу:
Курская область, Железногорский район, д. Коровино**

В соответствии с Федеральным законом от 25 июня 2002 г. № 73-ФЗ «Об объектах культурного наследия (памятниках истории и культуры) народов Российской Федерации», Законом Курской области от 29 декабря 2005 г. № 120-ЗКО «Об объектах культурного наследия Курской области», пунктом 3.10 Положения о комитете по охране объектов культурного наследия Курской области, утвержденного постановлением Губернатора Курской области от 15.09.2020 № 274-пг, ПРИКАЗЫВАЮ:

1. Утвердить:

границы территории объекта культурного наследия регионального значения «Братская могила воинов Советской Армии, погибших от ран в ППГ и 180 – в феврале 1943 года», 1943 г., расположенного по адресу: Курская область, Железногорский район, д. Коровино, согласно приложению № 1 к настоящему приказу;

режим использования территории объекта культурного наследия регионального значения «Братская могила воинов Советской Армии, погибших от ран в ППГ и 180 – в феврале 1943 года», 1943 г., расположенного по адресу: Курская область, Железногорский район, д. Коровино, согласно приложению № 2 к настоящему приказу.

2. Контроль за исполнением настоящего приказа возложить на начальника отдела разрешительной документации и учета объектов культурного наследия комитета по охране объектов культурного наследия Курской области А.И. Куткову.

Председатель комитета

И.А. Мусьял

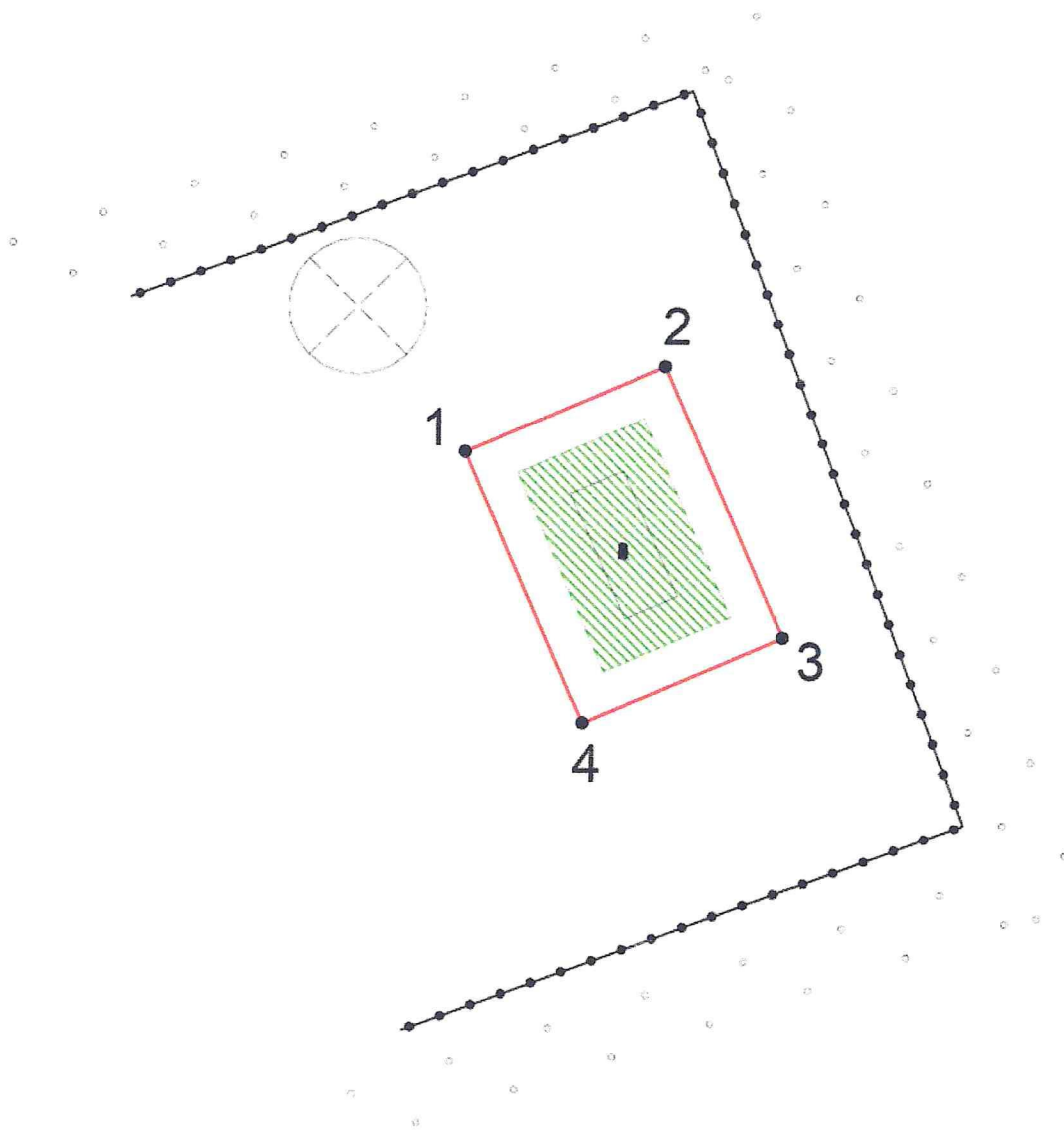
Приложение № 1
к приказу комитета по охране
объектов культурного наследия
Курской области
от 15.07.2022 № 05.4-08/836

**Границы территории объекта культурного наследия
регионального значения «Братская могила воинов Советской
Армии, погибших от ран в ППГ и 180 – в феврале 1943 года»,
1943 г., расположенного по адресу: Курская область,
Железногорский район, д. Коровино**




Границы территории объекта культурного наследия представляют собой замкнутый контур и проходят по часовой стрелке следующим образом:

- от точки 1 в северо-восточном направлении до точки 2;
- от точки 2 в юго-восточном направлении до точки 3;
- от точки 3 в юго-западном направлении до точки 4;
- от точки 4 в северо-западном направлении до исходной точки 1.

**Карта (схема) границ территории объекта культурного наследия
регионального значения «Братская могила воинов Советской
Армии, погибших от ран в ПШГ и 180 – в феврале 1943 года»,
1943 г., расположенного по адресу: Курская область,
Железногорский район, д. Коровино**



Условные обозначения:

-  - граница территории объекта культурного наследия
-  - граница территории объекта культурного наследия
-  1 - характерная (поворотная) точка границ территории объекта культурного наследия.
- 1.00 - расстояние от стены объекта культурного наследия (ОКН) до границы территории ОКН

Приложение к границам территории объекта культурного наследия регионального значения «Братская могила воинов Советской Армии, погибших от ран в ППГ и 180 – в феврале 1943 года», 1943 г., расположенного по адресу: Курская область, Железногорский район, д. Коровино

Координаты характерных (поворотных) точек границ территории объекта культурного наследия регионального значения «Братская могила воинов Советской Армии, погибших от ран в ППГ и 180 – в феврале 1943 года», 1943 г., расположенного по адресу: Курская область, Железногорский район, д. Коровино

| № | X | Y | Длина | Угол |
|---|------------|--------------|-------|------------|
| 1 | 490 533,63 | 1 259 962,47 | 5,43 | 066°30'53" |
| 2 | 490 535,79 | 1 259 967,45 | 7,41 | 156°30'53" |
| 3 | 490 528,99 | 1 259 970,41 | 5,43 | 246°30'53" |
| 4 | 490 526,83 | 1 259 965,42 | 7,41 | 336°30'53" |
| 1 | 490 533,63 | 1 259 962,47 | | |

Приложение № 2
к приказу комитета по охране
объектов культурного наследия
Курской области
от 15.07.2022 № 05.4-08/836

**Режим
использования территории объекта культурного наследия
регионального значения «Братская могила воинов Советской
Армии, погибших от ран в ППГ и 180 – в феврале 1943 года»,
1943 г., расположенного по адресу: Курская область,
Железногорский район, д. Коровино**

На территории объекта культурного наследия

разрешается:

- проведение работ по сохранению объекта культурного наследия;
- проведение работ по благоустройству и озеленению территории объекта культурного наследия, оборудование территории элементами освещения, малыми архитектурными формами;
- применение при благоустройстве и оборудовании территории отделочных материалов и дорожных покрытий нейтральной цветовой гаммы и фактуры;
- дозахоронение останков, исторически связанных с объектом культурного наследия, найденных в ходе поисковых работ;

запрещается:

- хозяйственная деятельность любого вида, ведущая к разрушению, искажению исторического облика объекта культурного наследия, изменению уровня грунтовых вод;
- любое строительство, не связанное с восстановлением исторических утраченных элементов объекта культурного наследия;
- размещение любых рекламных конструкций на территории объекта культурного наследия;
- проведение любых земляных работ без опережающих археологических исследований;
- любое динамическое воздействие на грунты в зоне их взаимодействия с объектом культурного наследия, создающее разрушающие вибрационные нагрузки;
- самовольная посадка и вырубка насаждений, кроме санитарных рубок;
- прокладка инженерных коммуникаций наземным и надземным способом, за исключением временных, необходимых для проведения ремонтно-реставрационных работ.