



АДМИНИСТРАЦИЯ КУРСКОЙ ОБЛАСТИ

КОМИТЕТ ПО ОХРАНЕ ОБЪЕКТОВ КУЛЬТУРНОГО НАСЛЕДИЯ КУРСКОЙ ОБЛАСТИ

П Р И К А З

от 02.12.2021

№ 011-08/589

г. Курск

**Об утверждении границ и режима использования территории
выявленного объекта культурного наследия
«Дом жилой, кон. XIX - нач. XX вв.», расположенного по адресу:
Курская область, г. Курск, ул. Марата, 3**

В соответствии с Федеральным законом от 25 июня 2002 г. № 73-ФЗ «Об объектах культурного наследия (памятниках истории и культуры) народов Российской Федерации», Законом Курской области от 29 декабря 2005 г. № 120-ЗКО «Об объектах культурного наследия Курской области», пунктом 3.10 Положения о комитете по охране объектов культурного наследия Курской области, утвержденного постановлением Губернатора Курской области от 15.09.2020 № 274-пг, ПРИКАЗЫВАЮ:

1. Утвердить:

границы территории выявленного объекта культурного наследия выявленного объекта культурного наследия «Дом жилой, кон. XIX - нач. XX вв.», расположенного по адресу: Курская область, г. Курск, ул. Марата, 3, согласно приложению № 1 к настоящему приказу;

режим использования территории выявленного объекта культурного наследия «Дом жилой, кон. XIX - нач. XX вв.», расположенного по адресу: Курская область, г. Курск, ул. Марата, 3, согласно приложению № 2 к настоящему приказу.

2. Контроль за исполнением настоящего приказа возложить на начальника отдела разрешительной документации и учета объектов культурного наследия комитета по охране объектов культурного наследия Курской области А.И. Куткову.

И.о. председателя комитета

Е.Д. Барыбина

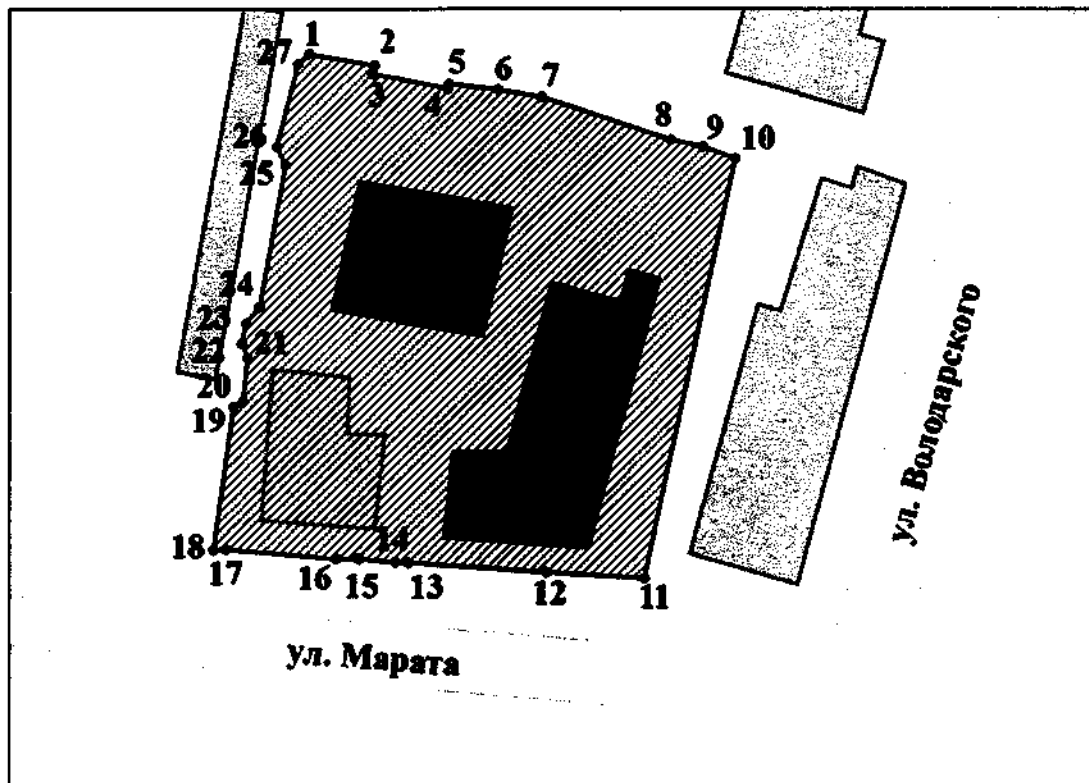
Приложение № 1
к приказу комитета по охране
объектов культурного наследия
Курской области
от 02.12.2011 № 011-08/189

**Границы территории выявленного объекта культурного наследия
«Дом жилой, кон. XIX - нач. XX вв.», расположенного по адресу:
Курская область, г. Курск, ул. Марата, 3**

Прохождение границы		Описание прохождения границы
от точки	до точки	
1	2	На юго-восток – 52,31 м;
2	3	
3	4	
4	5	
5	6	
6	7	
7	8	
8	9	
9	10	
10	11	
11	12	На запад – 49,84 м;
12	13	
13	14	
14	15	
15	16	
16	17	
17	18	





18	19	На север с небольшим отклонением в исходную точку – 60,16 м.
19	20	
20	21	
21	22	
22	23	
23	24	
24	25	
25	26	
26	27	
27	1	

**Карта (схема) границ территории
выявленного объекта культурного наследия
«Дом жилой, кон. XIX - нач. XX вв.»,
расположенного по адресу:
Курская область, г. Курск, ул. Марата, 3**



Масштаб 1:500

Используемые условные знаки и обозначения:

-  - выявленный объект культурного наследия
-  - объекты, обладающие признаками объекта культурного наследия
-  - границы территории выявленного объекта культурного наследия
-  - обозначение характерной (поворотной) точки

Приложение к границам территории выявленного объекта культурного наследия «Дом жилой, кон. XIX - нач. XX вв.», расположенного по адресу: Курская область, г. Курск, ул. Марата, 3

Координаты характерных (поворотных) точек границ территории выявленного объекта культурного наследия «Дом жилой, кон. XIX - нач. XX вв.», расположенного по адресу: Курская область, г. Курск, ул. Марата, 3

Сведения о местоположении границ объекта			
Координаты характерных (поворотных) точек в системе координат МСК-46			
Метод определения координат – метод спутниковых геодезических измерений (определений)			
Средняя квадратическая погрешность положения характерной точки (Mt), м = 0,10			
Сведения о характерных точках границ объекта			
Обозначение характерных точек границ	Координаты, м		Описание закрепления точки
	X	Y	
1	2	3	4
1	420949,60	1299364,21	-
2	420948,25	1299371,72	-
3	420947,25	1299371,52	-
4	420945,61	1299380,24	-
5	420946,11	1299380,33	-
6	420945,45	1299386,04	-
7	420944,59	1299391,04	-
8	420939,70	1299405,98	-
9	420938,92	1299409,69	-
10	420937,55	1299413,39	-
11	420889,26	1299402,92	-
12	420889,89	1299391,63	-
13	420890,97	1299375,72	-
14	420891,06	1299374,22	-
15	420891,43	1299369,92	-
16	420891,42	1299367,32	-
17	420892,53	1299354,61	-
18	420892,42	1299353,21	-
19	420908,94	1299355,49	-
20	420909,54	1299356,59	-

1	2	3	4
21	420914,55	1299357,15	
22	420916,24	1299356,44	-
23	420918,54	1299356,93	-
24	420920,46	1299358,51	-
25	420936,78	1299361,50	-
26	420938,87	1299360,48	-
27	420948,39	1299362,92	-
1	420949,60	1299364,21	-

Приложение № 2
к приказу комитета по охране
объектов культурного наследия
Курской области
от 04.12.2021 № 011-08/589

**Режим
использования территории выявленного объекта культурного
наследия «Дом жилой, кон. XIX - нач. XX вв.»,
расположенного по адресу:
Курская область, г. Курск, ул. Марата, 3**

На территории объекта культурного наследия

разрешается:

проведение работ по сохранению объекта культурного наследия или его отдельных элементов;

проведение работ по озеленению и благоустройству территории, производимых, в том числе с применением методов реставрации, направленных на формирование наиболее близкого к историческому восприятию объекта культурного наследия;

прокладка, реконструкция, ремонт дорог и элементов их обустройства, а также подземных инженерных коммуникаций и сооружений, не нарушающих целостность объекта культурного наследия и не создающих угрозы его повреждения, разрушения или уничтожения, угрозы пожара;

ведение хозяйственной деятельности, не противоречащей требованиям обеспечения сохранности объекта культурного наследия и позволяющей обеспечить функционирование объекта культурного наследия в современных условиях;

доступность объекта культурного наследия в целях его экспонирования, сохранения его традиционного визуального восприятия;
реализация мер пожарной и экологической безопасности;

запрещается:

строительство объектов капитального строительства;

хозяйственная деятельность, ведущая к разрушению, искажению внешнего облика объекта культурного наследия, нарушающая его целостность и создающая угрозу его повреждения, разрушения или уничтожения;

искажение характеристик историко-культурного ландшафта, композиционно связанного с объектом культурного наследия;

вырубка деревьев, за исключением санитарных рубок; уничтожение травяного покрова;

установка на фасадах, крыше объекта культурного наследия кондиционеров, телеантенн, тарелок спутниковой связи, а также других средств технического обеспечения;

прокладка наземных и воздушных инженерных коммуникаций, кроме временных, необходимых для проведения работ по сохранению объекта культурного наследия;

размещение любых рекламных конструкций на объекте культурного наследия и его территории;

создание разрушающих вибрационных нагрузок динамическим воздействием на грунты в зоне их взаимодействия с объектом культурного наследия;

размещение временных построек, не связанных с проведением работ по сохранению объекта культурного наследия.