



АДМИНИСТРАЦИЯ КУРСКОЙ ОБЛАСТИ

КОМИТЕТ ПО ОХРАНЕ ОБЪЕКТОВ КУЛЬТУРНОГО НАСЛЕДИЯ КУРСКОЙ ОБЛАСТИ

П Р И К А З

от 15.07.2022

№ 05.4-08/859

г. Курск

**Об утверждении границ и режима использования территории
объекта культурного наследия регионального значения
«Поликлиника УВД», 1950–е гг., расположенного по адресу:
Курская область, г. Курск, ул. Гоголя, д. 5**

В соответствии с Федеральным законом от 25 июня 2002 г. № 73-ФЗ «Об объектах культурного наследия (памятниках истории и культуры) народов Российской Федерации», Законом Курской области от 29 декабря 2005 г. № 120-ЗКО «Об объектах культурного наследия Курской области», пунктом 3.10 Положения о комитете по охране объектов культурного наследия Курской области, утвержденного постановлением Губернатора Курской области от 15.09.2020 № 274-пг, ПРИКАЗЫВАЮ:

1. Утвердить:

границы территории объекта культурного наследия регионального значения «Поликлиника УВД», 1950–е гг., расположенного по адресу: Курская область, г. Курск, ул. Гоголя, д. 5, согласно приложению № 1 к настоящему приказу;

режим использования территории объекта культурного наследия регионального значения «Поликлиника УВД», 1950–е гг., расположенного по адресу: Курская область, г. Курск, ул. Гоголя, д. 5, согласно приложению № 2 к настоящему приказу.

2. Контроль за исполнением настоящего приказа возложить на начальника отдела разрешительной документации и учета объектов культурного наследия комитета по охране объектов культурного наследия Курской области А.И. Куткову.

Председатель комитета

И.А. Мусьял

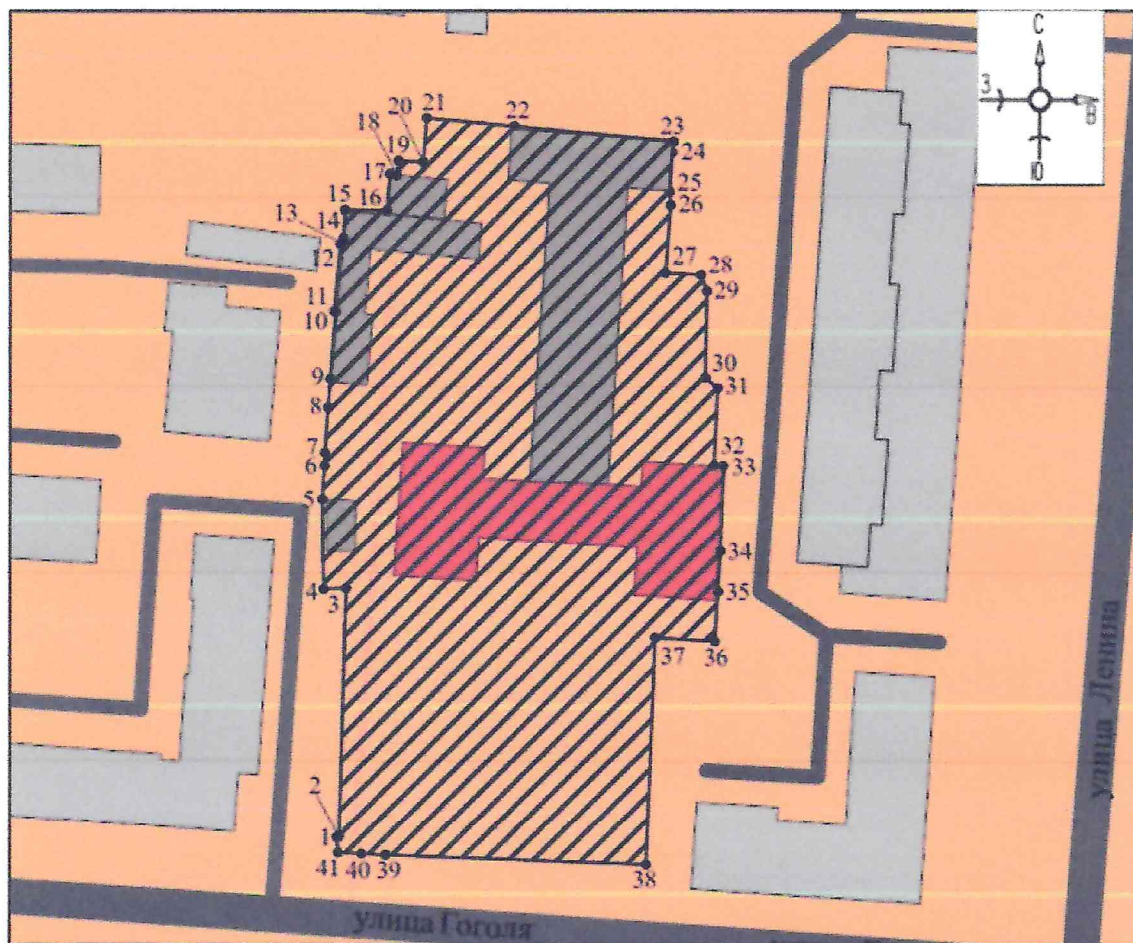
Приложение № 1
к приказу комитета по охране
объектов культурного наследия
Курской области
от 15.07.2022 № 05.4-02/859

**Границы территории
объекта культурного наследия регионального значения
«Поликлиника УВД», 1950–е гг., расположенного по адресу:
Курская область, г. Курск, ул. Гоголя, д. 5**

Прохождение границы		Описание прохождения границы
от точки	от точки	
1	2	3
1	2	На северо-запад – 145,09 м;
2	3	
3	4	
4	5	
5	6	
6	7	
7	8	
8	9	
10	11	
11	12	
12	13	
13	14	
14	15	
15	16	
16	17	
17	18	
18	19	
19	20	
20	21	





1	2	3
21	22	На северо-восток – 43,49 м;
22	23	
23	24	На юго-восток – 147,05 м;
24	25	
25	26	
26	27	
27	28	
28	29	
29	30	
30	31	
31	32	
32	33	
33	34	
34	35	
35	36	
36	37	
37	38	На юго-восток – 147,05 м;
38	39	На юго-запад – 54,05 м;
39	40	
40	41	
41	1	На северо-запад в исходную точку – 2,77 м.

**Карта (схема) границ территории
объекта культурного наследия регионального значения
«Поликлиника УВД», 1950–е гг., расположенного по адресу:
Курская область, г. Курск, ул. Гоголя, д. 5**



Масштаб 1:500

Используемые условные знаки и обозначения:

-  - объект культурного наследия регионального значения «Поликлиника УВД», 1950–е гг.
-  - границы территории объекта культурного наследия
-  - строения, сооружения, не обладающие признаками объекта культурного наследия
-  - обозначение характерной (поворотной) точки

Приложение к границам территории
 объекта культурного наследия
 регионального значения
 «Поликлиника УВД», 1950–е гг.,
 расположенного по адресу: Курская
 область, г. Курск, ул. Гоголя, д. 5

**Координаты характерных (поворотных) точек границ территории
 объекта культурного наследия регионального значения
 «Поликлиника УВД», 1950–е гг., расположенного по адресу:
 Курская область, г. Курск, ул. Гоголя, д. 5**

Сведения о местоположении границ объекта			
Координаты характерных (поворотных) точек в системе координат МСК-46			
Метод определения координат – метод спутниковых геодезических измерений (определений)			
Средняя квадратическая погрешность положения характерной точки (Mt), м = 0,10			
Сведения о характерных точках границ объекта			
Обозначение характерных точек границ	Координаты, м		Описание закрепления точки
	X	Y	
1	2	3	4
1	422548,91	1299099,67	-
2	422549,01	1299100,07	-
3	422592,62	1299101,76	-
4	422592,50	1299097,86	-
5	422608,50	1299097,75	-
6	422614,50	1299098,20	-
7	422616,80	1299098,29	-
8	422624,81	1299098,93	-
9	422629,91	1299099,40	-
10	422641,52	1299100,41	-
11	422641,62	1299100,21	-
12	422653,33	1299101,43	-
13	422653,33	1299101,83	-
14	422654,33	1299101,92	-
15	422659,23	1299102,29	-
16	422659,06	1299109,67	-
17	422665,55	1299110,29	-
18	422665,28	1299111,50	-
19	422667,81	1299111,81	-
20	422667,52	1299116,11	-

1	2	3	4
21	422675,20	1299116,79	-
22	422673,61	1299132,15	-
23	422670,64	1299160,04	-
24	422668,76	1299159,81	-
25	422661,86	1299159,25	-
26	422659,48	1299159,41	-
27	422647,69	1299158,41	-
28	422647,26	1299164,58	-
29	422644,42	1299165,63	-
30	422629,38	1299165,17	-
31	422627,52	1299167,32	-
32	422613,97	1299166,54	-
33	422613,89	1299168,12	-
34	422598,68	1299167,51	-
35	422591,49	1299166,97	-
36	422582,64	1299166,38	-
37	422583,38	1299155,90	-
38	422543,49	1299153,86	-
39	422545,63	1299108,21	-
40	422545,90	1299103,99	-
41	422546,15	1299099,88	-
1	422548,91	1299099,67	-

Приложение № 2
к приказу комитета по охране
объектов культурного наследия
Курской области
от 15.07.2022 № 05.4-08/859

**Режим использования территории
объекта культурного наследия регионального значения
«Поликлиника УВД», 1950–е гг., расположенного по адресу:
Курская область, г. Курск, ул. Гоголя, д. 5**

На территории объекта культурного наследия

разрешается:

проведение работ по сохранению объекта культурного наследия или его отдельных элементов;

проведение работ по озеленению и благоустройству территории, производимых, в том числе с применением методов реставрации, направленных на формирование наиболее близкого к историческому восприятию объекта культурного наследия;

прокладка, реконструкция, ремонт дорог и элементов их обустройства, а также подземных инженерных коммуникаций и сооружений, не нарушающих целостность объекта культурного наследия и не создающих угрозы его повреждения, разрушения или уничтожения, угрозы пожара;

ведение хозяйственной деятельности, не противоречащей требованиям обеспечения сохранности объекта культурного наследия и позволяющей обеспечить функционирование объекта культурного наследия в современных условиях;

доступность объекта культурного наследия в целях его экспонирования, сохранения его традиционного визуального восприятия;
реализация мер пожарной и экологической безопасности;

запрещается:

строительство объектов капитального строительства;

хозяйственная деятельность, ведущая к разрушению, искажению внешнего облика объекта культурного наследия, нарушающая его целостность и создающая угрозу его повреждения, разрушения или уничтожения;

искажение характеристик историко-культурного ландшафта, композиционно связанного с объектом культурного наследия;

вырубка деревьев, за исключением санитарных рубок; уничтожение травяного покрова;

установка на фасадах, крыше объекта культурного наследия кондиционеров, телеантенн, тарелок спутниковой связи, а также других средств технического обеспечения;

прокладка наземных и воздушных инженерных коммуникаций, кроме временных, необходимых для проведения работ по сохранению объекта культурного наследия;

размещение любых рекламных конструкций на объекте культурного наследия и его территории;

создание разрушающих вибрационных нагрузок динамическим воздействием на грунты в зоне их взаимодействия с объектом культурного наследия;

размещение временных построек, не связанных с проведением работ по сохранению объекта культурного наследия.