



## АДМИНИСТРАЦИЯ КУРСКОЙ ОБЛАСТИ

### КОМИТЕТ ПО ОХРАНЕ ОБЪЕКТОВ КУЛЬТУРНОГО НАСЛЕДИЯ КУРСКОЙ ОБЛАСТИ

#### П Р И К А З

от 07.09.2022

№ 05,4-08/1068

г. Курск

**Об утверждении границ и режима использования территории  
объекта культурного наследия регионального значения  
«Жилой дом», 2-ая пол. XIX в., расположенного по адресу:  
Курская область, Рыльский муниципальный район,  
городское поселение город Рыльск, город Рыльск,  
улица Дзержинского, дом 20**

В соответствии с Федеральным законом от 25 июня 2002 г. № 73-ФЗ «Об объектах культурного наследия (памятниках истории и культуры) народов Российской Федерации», Законом Курской области от 29 декабря 2005 г. № 120-ЗКО «Об объектах культурного наследия Курской области», пунктом 3.10 Положения о комитете по охране объектов культурного наследия Курской области, утвержденного постановлением Губернатора Курской области от 15.09.2020 № 274-пг, ПРИКАЗЫВАЮ:

1. Утвердить:

границы территории объекта культурного наследия регионального значения «Жилой дом», 2-ая пол. XIX в., расположенного по адресу: Курская область, Рыльский муниципальный район, городское поселение город Рыльск, город Рыльск, улица Дзержинского, дом 20, согласно приложению № 1 к настоящему приказу;

режим использования территории объекта культурного наследия регионального значения «Жилой дом», 2-ая пол. XIX в., расположенного по адресу: Курская область, Рыльский муниципальный район, городское поселение город Рыльск, город Рыльск, улица Дзержинского, дом 20, согласно приложению № 2 к настоящему приказу.

2. Контроль за исполнением настоящего приказа возложить на начальника отдела разрешительной документации и учета объектов

культурного наследия комитета по охране объектов культурного наследия  
Курской области А.И. Куткову.

Председатель комитета

A handwritten signature in black ink, appearing to be 'И.А. Мусьял', written in a cursive style.

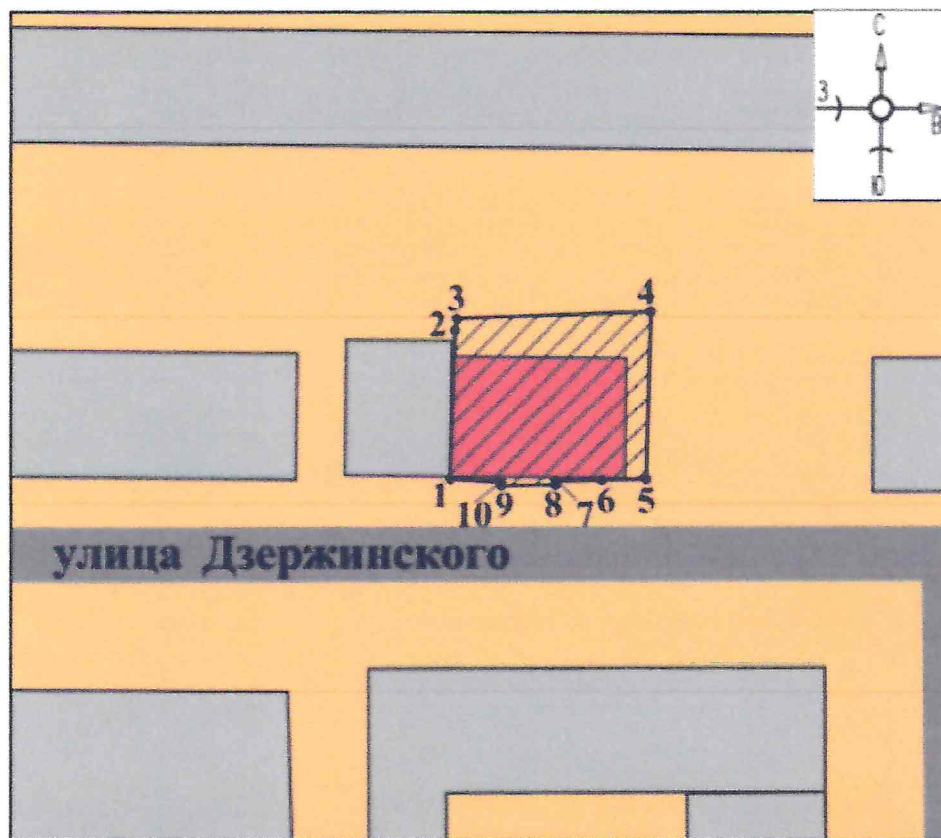
И.А. Мусьял

Приложение № 1  
к приказу комитета по охране  
объектов культурного наследия  
Курской области  
от 07.09.2022 № 05.4-08/1068

**Границы территории объекта культурного наследия регионального значения «Жилой дом», 2-ая пол. XIX в., расположенного по адресу: Курская область, Рыльский муниципальный район, городское поселение город Рыльск, город Рыльск, улица Дзержинского, дом 20**




Прохождение границы		Описание прохождения границы
от точки	до точки	
1	2	На север – 22,60 м;
2	3	На север – 1,85 м;
3	4	На восток – 29,24 м;
4	5	На юг – 25,51 м;
5	6	На запад – 6,63 м;
6	7	На запад – 7,04 м;
7	8	На юг – 0,59 м;
8	9	На запад – 8,21 м;
9	10	На север – 0,59 м;
10	1	На запад в исходную точку – 7,62 м.

**Карта (схема) границ территории объекта культурного наследия  
регионального значения «Жилой дом», 2-ая пол. XIX в.,  
расположенного по адресу: Курская область, Рыльский  
муниципальный район, городское поселение город Рыльск,  
город Рыльск, улица Дзержинского, дом 20**



**Масштаб 1:500**

**Используемые условные знаки и обозначения:**

-  - объект культурного наследия регионального значения «Жилой дом»
-  - границы территории объекта культурного наследия
-  - обозначение характерной (поворотной) точки

Приложение к границам территории объекта культурного наследия регионального значения «Жилой дом», 2-ая пол. XIX в., расположенного по адресу: Курская область, Рыльский муниципальный район, городское поселение город Рыльск, город Рыльск, улица Дзержинского, дом 20

**Координаты характерных (поворотных) точек к карте (схеме) границ территории объекта культурного наследия регионального значения «Жилой дом», 2-ая пол. XIX в., расположенного по адресу: Курская область, Рыльский муниципальный район, городское поселение город Рыльск, город Рыльск, улица Дзержинского, дом 20**

Сведения о местоположении границ объекта			
Координаты характерных (поворотных) точек в системе координат МСК-46			
Метод определения координат – метод спутниковых геодезических измерений (определений)			
Средняя квадратическая погрешность положения характерной точки (Mt), м = 0,10			
Сведения о характерных точках границ объекта			
Обозначение характерных точек границ	Координаты, м		Описание обозначения точки на местности (при наличии)
	X	Y	
1	403406,84	1194798,03	—
2	403429,39	1194799,54	—
3	403431,21	1194799,86	—
4	403431,21	1194829,10	—
5	403405,74	1194827,51	—
6	403405,86	1194820,88	—
7	403405,97	1194813,84	—
8	403405,38	1194813,84	—
9	403405,53	1194805,63	—
10	403406,12	1194805,62	—
1	403406,84	1194798,03	—

Приложение № 2  
к приказу комитета по охране  
объектов культурного наследия  
Курской области  
от 07.09.2022 № 05.4-08/1068

**Режим  
использования территории объекта культурного наследия  
регионального значения «Жилой дом», 2-ая пол. XIX в.,  
расположенного по адресу: Курская область, Рыльский  
муниципальный район, городское поселение город Рыльск,  
город Рыльск, улица Дзержинского, дом 20**

На территории объекта культурного наследия регионального значения «Жилой дом», 2-ая пол. XIX в., расположенного по адресу: Курская область, Рыльский муниципальный район, городское поселение город Рыльск, город Рыльск, улица Дзержинского, дом 20

**разрешается:**

проведение работ по сохранению объекта культурного наследия или его отдельных элементов;

проведение работ по озеленению и благоустройству территории, производимых, в том числе с применением методов реставрации, направленных на формирование наиболее близкого к историческому восприятию объекта культурного наследия;

прокладка, реконструкция, ремонт дорог и элементов их обустройства, а также подземных инженерных коммуникаций и сооружений, не нарушающих целостность объекта культурного наследия и не создающих угрозы его повреждения, разрушения или уничтожения, угрозы пожара;

ведение хозяйственной деятельности, не противоречащей требованиям обеспечения сохранности объекта культурного наследия и позволяющей обеспечить функционирование объекта культурного наследия в современных условиях;

доступность объекта культурного наследия в целях его экспонирования, сохранения его традиционного визуального восприятия;

реализация мер пожарной и экологической безопасности;

**запрещается:**

строительство объектов капитального строительства;

хозяйственная деятельность, ведущая к разрушению, искажению внешнего облика объекта культурного наследия, нарушающая его целостность и создающая угрозу его повреждения, разрушения или уничтожения;

искажение характеристик историко-культурного ландшафта, композиционно связанного с объектом культурного наследия;

вырубка деревьев, за исключением санитарных рубок; уничтожение травяного покрова;

установка на фасадах, крыше объекта культурного наследия кондиционеров, телеантенн, тарелок спутниковой связи, а также других средств технического обеспечения;

прокладка наземных и воздушных инженерных коммуникаций, кроме временных, необходимых для проведения работ по сохранению объекта культурного наследия;

размещение любых рекламных конструкций на объекте культурного наследия и его территории;

создание разрушающих вибрационных нагрузок динамическим воздействием на грунты в зоне их взаимодействия с объектом культурного наследия;

размещение временных построек, не связанных с проведением работ по сохранению объекта культурного наследия.