

**КОМИТЕТ ПО ОХРАНЕ ОБЪЕКТОВ КУЛЬТУРНОГО НАСЛЕДИЯ
КУРСКОЙ ОБЛАСТИ**

П Р И К А З

от 07.03.2023

№ 05.3-08/213

г. Курск

**О включении выявленного объекта культурного наследия
«Могила генерал-лейтенанта А.Г. Мандрыкина и его супруги
Ю.С. Мандрыкиной, 1913 г., 1915 г.», расположенного по адресу:
Курская область, город Курск, Никитское кладбище, в единый
государственный реестр объектов культурного наследия
(памятников истории и культуры) народов Российской Федерации
в качестве объекта культурного наследия регионального значения
«Могила генерал-лейтенанта А.Г. Мандрыкина и его супруги
Ю.С. Мандрыкиной» и утверждении границ его территории
и режима использования земельного участка
в границах территории**

В соответствии с Федеральным законом от 25 июня 2002 года № 73-ФЗ «Об объектах культурного наследия (памятниках истории и культуры) народов Российской Федерации», Законом Курской области от 29 декабря 2005 года № 120-ЗКО «Об объектах культурного наследия Курской области», на основании акта государственной историко-культурной экспертизы от 07 февраля 2023 года, выполненной аттестованным государственным экспертом Е.М. Федосеевой, ПРИКАЗЫВАЮ:

1. Включить выявленный объект культурного наследия «Могила генерал-лейтенанта А.Г. Мандрыкина и его супруги Ю.С. Мандрыкиной, 1913 г., 1915 г.», расположенный по адресу: Курская область, город Курск, Никитское кладбище, в единый государственный реестр объектов культурного наследия (памятников истории и культуры) народов Российской Федерации в качестве объекта культурного наследия регионального значения «Могила генерал-лейтенанта А.Г. Мандрыкина и его супруги Ю.С. Мандрыкиной», время создания – 1913 г., 1915 г., вид объекта – памятник истории, расположенного по адресу: Курская область, город Курск, Никитское кладбище, квартал Д, могила № 9.

2. Утвердить прилагаемые границы территории объекта культурного наследия регионального значения, указанного в пункте 1 настоящего приказа.

3. Утвердить прилагаемый режим использования земельного участка в границах территории объекта культурного наследия регионального значения, указанного в пункте 1 настоящего приказа.

4. Исключить из перечня выявленных объектов культурного наследия, расположенных на территории Курской области, выявленный объект культурного наследия «Могила генерал-лейтенанта А.Г. Мандрыкина и его супруги Ю.С. Мандрыкиной, 1913 г., 1915 г.», расположенный по адресу: Курская область, город Курск, Никитское кладбище, числящийся под порядковым номером 48.

5. Контроль за исполнением настоящего приказа возложить на начальника управления разрешительной документации и учета объектов культурного наследия комитета по охране объектов культурного наследия Курской области А.И. Куткову.

Председатель комитета



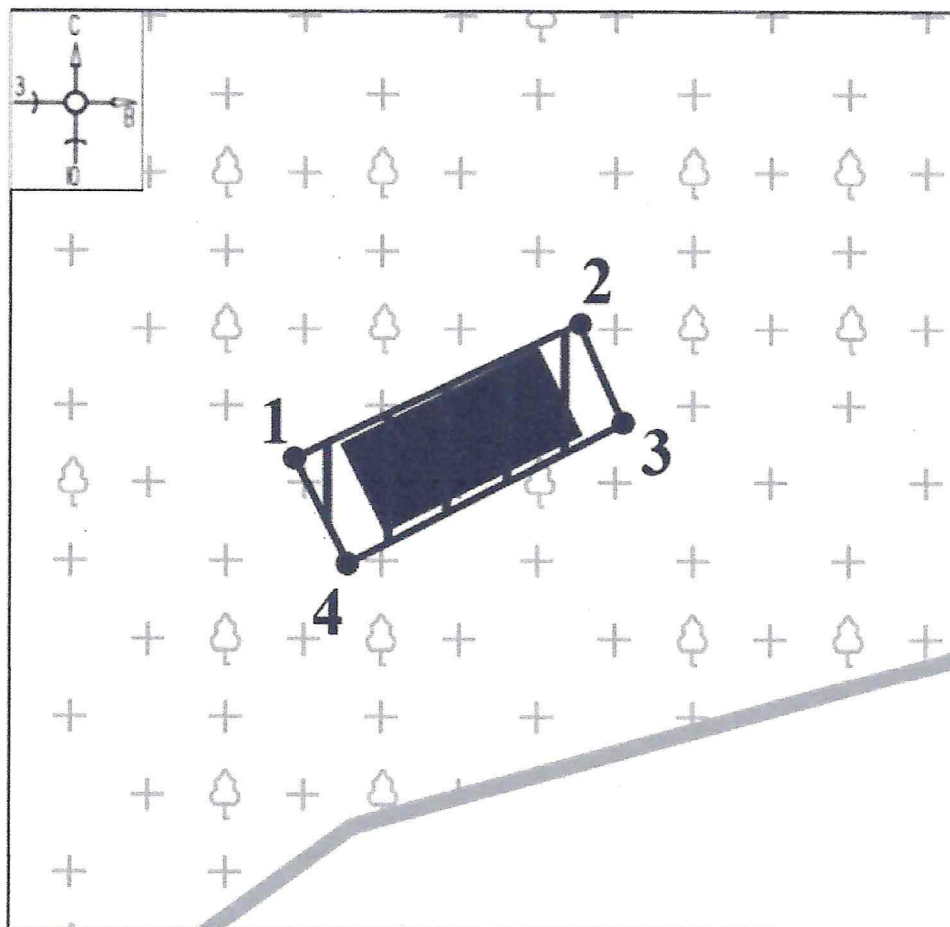
И.А. Мусьял

УТВЕРЖДЕНЫ
приказом комитета по охране объектов
культурного наследия Курской области
от 07.03.2023 № 05.3-08/213

Границы территории объекта культурного наследия регионального значения «Могила генерал-лейтенанта А.Г. Мандрыкина и его супруги Ю.С. Мандрыкиной», 1913 г., 1915 г., расположенного по адресу: Курская область, город Курск, Никитское кладбище, квартал Д, могила № 9



| Прохождение границы | | Описание прохождения границы |
|---------------------|----------|--|
| от точки | до точки | |
| 1 | 2 | На северо-восток – 3,35 м; |
| 2 | 3 | На юго-восток – 1,18 м; |
| 3 | 4 | На юго-запад – 3,25 м; |
| 4 | 1 | На северо-запад в исходную точку – 1,22 м. |

**Карта (схема) границ территории объекта культурного наследия
регионального значения «Могила генерал-лейтенанта
А.Г. Мандрыкина и его супруги Ю.С. Мандрыкиной», 1913 г.,
1915 г., расположенного по адресу: Курская область, город Курск,
Никитское кладбище, квартал Д, могила № 9**



Масштаб 1:50

Используемые условные знаки и обозначения:

-  - объект культурного наследия
-  - границы территории объекта культурного наследия
- 1** - обозначение характерной (поворотной) точки

Приложение к границам территории объекта культурного наследия регионального значения «Могила генерал-лейтенанта А.Г. Мандрыкина и его супруги Ю.С. Мандрыкиной», 1913 г., 1915 г., расположенного по адресу: Курская область, город Курск, Никитское кладбище, квартал Д, могила № 9

Координаты характерных (поворотных) точек границ территории объекта культурного наследия регионального значения «Могила генерал-лейтенанта А.Г. Мандрыкина и его супруги Ю.С. Мандрыкиной», 1913 г., 1915 г., расположенного по адресу: Курская область, город Курск, Никитское кладбище, квартал Д, могила № 9

| Сведения о местоположении границ объекта | | | |
|---|---------------|------------|---|
| Координаты характерных (поворотных) точек в системе координат МСК-46 | | | |
| Метод определения координат – метод спутниковых геодезических измерений (определений) | | | |
| Средняя квадратическая погрешность положения характерной точки (Mt), м = 0,10 | | | |
| Сведения о характерных точках границ объекта | | | |
| Обозначение характерных точек границ | Координаты, м | | Описание обозначения точки на местности (при наличии) |
| | X | Y | |
| 1 | 423570,13 | 1298789,48 | — |
| 2 | 423571,59 | 1298792,50 | — |
| 3 | 423570,51 | 1298792,98 | — |
| 4 | 423569,06 | 1298790,07 | — |
| 1 | 423570,13 | 1298789,48 | — |

УТВЕРЖДЕН
приказом комитета по охране
объектов культурного наследия
Курской области
от 07.03.2023 № 05.3-08/213

**Режим
использования территории объекта культурного наследия
регионального значения «Могила генерал-лейтенанта
А.Г. Мандрыкина и его супруги Ю.С. Мандрыкиной»,
1913 г., 1915 г., расположенного по адресу: Курская область,
город Курск, Никитское кладбище, квартал Д, могила № 9**

На территории объекта культурного наследия регионального значения «Могила генерал-лейтенанта А.Г. Мандрыкина и его супруги Ю.С. Мандрыкиной», 1913 г., 1915 г., расположенного по адресу: Курская область, город Курск, Никитское кладбище, квартал Д, могила № 9

разрешается:

проведение работ по сохранению объекта культурного наследия или его отдельных элементов;

проведение работ по озеленению и благоустройству территории, производимых, в том числе с применением методов реставрации, направленных на формирование наиболее близкого к историческому восприятию объекта культурного наследия;

ведение хозяйственной деятельности, не противоречащей требованиям обеспечения сохранности объекта культурного наследия;

запрещается:

строительство объектов капитального строительства;

хозяйственная деятельность, ведущая к разрушению, искажению внешнего облика объекта культурного наследия, нарушающая его целостность и создающая угрозу его повреждения, разрушения или уничтожения;

вырубка деревьев, за исключением санитарных рубок; уничтожение травяного покрова;

прокладка наземных и воздушных инженерных коммуникаций;

размещение любых рекламных конструкций на объекте культурного наследия и его территории;

создание разрушающих вибрационных нагрузок динамическим воздействием на грунты в зоне их взаимодействия с объектом культурного наследия;

размещение временных построек.