

АКТ

государственной историко-культурной экспертизы проекта зон охраны объекта культурного наследия регионального значения «Братская могила мирных жителей и партизан, казненных оккупантами», 1942 г., расположенного по адресу: Курская область, Щигровский район, д. Семеновка

Дата начала проведения экспертизы: 9 января 2025 года.

Дата окончания проведения экспертизы: 27 января 2025 года.

Место проведения экспертизы: г. Саратов, г. Москва.

Заказчик экспертизы: общество с ограниченной ответственностью «Научно-исследовательский центр проектирования и историко-культурных экспертиз» (ООО «НИЦ ПИИКЭ»), 119361, г. Москва, вн. тер. г. муниципальный округ Очаково-Матвеевское, ул. Наташи Ковшовой, д. 29, этаж 1, офис 6, ИНН 9729304941 (далее – Заказчик).

Сведения об экспертах:

Председатель экспертной комиссии:

Фамилия, имя и отчество эксперта	Павлова Галина Геннадиевна
Образование эксперта	высшее
Специальность эксперта	архитектор
Ученая степень (звание) эксперта	-
Стаж работы эксперта	24 года
Место работы, должность эксперта	г. Саратов, индивидуальный предприниматель

Ответственный секретарь экспертной комиссии:

Фамилия, имя и отчество эксперта	Федосеева Елена Михайловна
Образование эксперта	высшее
Специальность эксперта	инженер-строитель
Ученая степень (звание) эксперта	-
Стаж работы эксперта	14 лет
Место работы, должность эксперта	г. Москва, эксперт по проведению государственной историко-культурной экспертизы

Член экспертной комиссии:

Фамилия, имя и отчество эксперта	Жомин Владислав Юрьевич
Образование эксперта	высшее
Специальность эксперта	Инженер-строитель
Ученая степень (звание) эксперта	-
Стаж работы эксперта	30 лет

Место работы, должность эксперта	г. Саратов, эксперт по проведению государственной историко-культурной экспертизы
----------------------------------	--

Информация об ответственности экспертов за достоверность сведений, изложенных в заключении, в соответствии с законодательством Российской Федерации:

Настоящим подтверждается, что эксперты по проведению государственной историко-культурной экспертизы Павлова Г.Г., Федосеева Е.М., Жомин В.Ю., участвующие в её проведении, несут ответственность за достоверность информации, изложенной в заключении экспертизы, в соответствии с законодательством Российской Федерации.

Результаты настоящей государственной историко-культурной экспертизы, проведённой в соответствии с требованиями статей 28, 29, 30, 32, 34 Федерального закона от 25.06.2002 № 73-ФЗ «Об объектах культурного наследия (памятниках истории и культуры) народов Российской Федерации» и постановления Правительства Российской Федерации от 25.04.2024 № 530, позволили экспертам сделать обоснованный вывод.

Отношения экспертов и Заказчика экспертизы:

Эксперты не имеют родственных связей с должностными лицами, работниками Заказчика, не состоят с Заказчиком в трудовых отношениях, не имеют долговых или иных имущественных обязательств перед Заказчиком. Эксперты не заинтересованы в результатах исследований либо решении, вытекающем из заключения экспертизы, с целью получения выгоды в виде денег, ценностей, иного имущества, услуг имущественного характера или имущественных прав для себя или третьих лиц. Заказчик, его должностные лица и работники не имеют долговых или имущественных обязательств перед экспертами.

Цель экспертизы:

Установление границ территорий зон охраны объекта культурного наследия регионального значения «Братская могила мирных жителей и партизан, казнённых оккупантами», 1942 г., расположенного по адресу: Курская область, Щигровский район, д. Семеновка, установление особых режимов использования земель в границах зон охраны объекта культурного наследия, установление требований к градостроительным регламентам в границах территорий зон охраны объекта культурного наследия.

Объект экспертизы:

Научно-проектная документация «Проект зон охраны объекта культурного наследия регионального значения «Братская могила мирных жителей и партизан, казнённых оккупантами», 1942 г. (далее – объект культурного наследия, Объект), расположенного по адресу: Курская область, Щигровский район, д. Семеновка, шифр: 2024/156 (далее – Проект, Научно-проектная документация), выполненная в 2025 г. обществом с ограниченной ответственностью «Научно-исследовательский центр проектирования и историко-культурных экспертиз»

(ООО «НИЦ ПИИКЭ») (далее – Разработчик, Проектировщик, Автор).

Перечень документов, представленных заказчиком или полученных экспертом самостоятельно, а также документов и материалов, полученных и собранных при проведении экспертизы, а также использованной для неё специальной, технической и справочной литературы:

Научно-проектная документация представлена на экспертизу в электронном виде, в следующем составе:

Раздел I. Предварительные работы.

1. Введение.

2. Основные термины и определения.

3. Исходная документация.

3.1. Копия постановления Губернатора Курской области от 12.11.2001 г. № 841 «Об отнесении памятников истории и культуры к категории памятников местного значения».

3.2. Копия приказа Минкультуры России от 11.12.2017 г. № 132494-р «О регистрации объекта культурного наследия регионального значения «Братская могила мирных жителей и партизан, казненных оккупантами», 1942 г. (Курская область) в едином государственном реестре объектов культурного наследия (памятников истории и культуры) народов Российской Федерации».

3.3. Копия приказа Комитета по охране объектов культурного наследия Курской области от 08.12.2022 г. № 05.4-08/1358 «Об утверждении предмета охраны объекта культурного наследия регионального значения «Братская могила мирных жителей и партизан, казненных оккупантами», 1942 г., расположенного по адресу: Курская область, Щигровский район, д. Семеновка».

3.4. Копия приказа Комитета по охране объектов культурного наследия Курской области от 05.05.2022 № 05.4-08/516 «Об утверждении границ и режима использования территории объекта культурного наследия регионального значения «Братская могила мирных жителей и партизан, казненных оккупантами», 1942 г., расположенного по адресу: Курская область, Щигровский район, д. Семеновка».

3.5. Копия паспорта объекта культурного наследия от 13.12.2024.

3.6. Копия письма «Инспекции по охране и использованию объектов культурного наследия (памятников истории и культуры) Курской области» от 25.11.2024 № 1667/1.

3.7. Копия письма Министерства по государственной охране объектов культурного наследия Курской области от 18.12.2024 № 1760 о предоставлении документации для проведения работ.

4. Сведения об объекте культурного наследия.

4.1. План (графическая схема) места расположения объекта культурного наследия. Лист 1.

5. Анализ градостроительной документации и современной структуры землепользования.

5.1. Схема землепользования с указанием существующего положения (анализ данных государственного кадастра недвижимости). Лист 2.

Раздел II. Историко-культурные исследования (материалы по обоснованию).

1. Историко-культурные исследования.

- 1.1. *Краткие исторические сведения о развитии территории расположения Объекта, историко-градостроительные исследования.*
- 1.2. *Краткие исторические сведения об Объекте.*
- 1.3. *Источники и библиография.*
- 1.4. *Историко-архивные исследования. Материалы иконографии.*
- 1.5. *Натурные и историко-архитектурные исследования.*
- 1.6. *Историко-культурный (историко-архитектурный и историко-градостроительный) опорный план.*
- 1.7. *Историко-культурный опорный план. Лист 3.*
2. *Ландшафтно-визуальный анализ композиционных связей объекта, окружающей застройки и ландшафтного окружения.*
 - 2.1. *Сведения по результатам ландшафтно-визуального анализа композиционных связей объекта, окружающей застройки и ландшафтного окружения.*
 - 2.2. *Схема ландшафтно-визуального анализа композиционных и видовых связей объекта культурного наследия, окружающей застройки и ландшафтного окружения. Лист 4.*
 - 2.3. *Схема фотофиксации. Лист 5.*
 - 2.4. *Альбом натурной фотофиксации общих видов застройки и видовых раскрытий объекта культурного наследия в структуре историко-градостроительной среды территории исследования.*
3. *Обоснование принятых проектных решений.*
Раздел III. Проект зон охраны (итоговая часть).
 1. *Введение.*
 2. *Состав зон охраны объекта культурного наследия.*
 3. *Описание и перечень координат границ охранной зоны.*
 4. *Особый режим использования земель и требования к градостроительным регламентам в границах охранной зоны.*
 5. *Карта (схема) зон охраны объекта культурного наследия (на геоподоснове). Лист 6.*
 6. *Карта (схема) зон охраны объекта культурного наследия (на карте кадастрового деления). Лист 7.*

Сведения о проведённых исследованиях с указанием применённых методов, объёма и характера выполненных работ и их результатов:

Перед началом проведения экспертизы экспертной комиссией проведено организационное заседание, на котором избран председатель и ответственный секретарь экспертной комиссии, определен порядок работы экспертной комиссии (протокол заседания комиссии экспертов от 9 января 2025 г. № 1).

Экспертами в процессе проведения экспертизы:

- рассмотрены представленные Заявителем (Заказчиком) документы, подлежащие экспертизе;
- проведен сравнительный анализ всего комплекса данных (документов, материалов, информации) по Объекту экспертизы;
- осуществлено аналитическое изучение материалов Проекта в целях определения соответствия Проекта требованиям государственной охраны объектов

культурного наследия, нормативным правовым актам в сфере градостроительства и земельных отношений, а также научной обоснованности предлагаемых проектных решений;

- осуществлено обсуждение результатов проведенных исследований и проведен обмен сформированными мнениями экспертов, обобщены мнения экспертов (протокол заседания комиссии экспертов от 27 января 2025 г. № 2).

Результаты исследований, проведенных в рамках настоящей государственной историко-культурной экспертизы, оформлены в виде Акта государственной историко-культурной экспертизы.

Факты и сведения, выявленные и установленные в результате проведенных исследований:

Научно-проектная документация разработана обществом с ограниченной ответственностью «Научно-исследовательский центр проектирования и историко-культурных экспертиз» (ООО «НИЦ ПИИКЭ») в 2025 г. на основании Контракта № 0744200000223010481 от 29.01.2024 г. с Областным бюджетным учреждением культуры «Инспекция по охране и использованию объектов культурного наследия (памятников истории и культуры) Курской области».

Целью Проекта является: обеспечение сохранности объекта культурного наследия регионального значения «Братская могила мирных жителей и партизан, казненных оккупантами», 1942 г., расположенного по адресу: Курская область, Щигровский район, д. Семеновка, в его исторической среде на сопряженной с ним территории.

Задачи Проекта: проведение историко-культурных исследований, включая историко-градостроительные, картографические, иконографические, историко-архитектурные, архивные, библиографические, для выявления периодов исторического развития территории, этапов застройки, выявления объектов ценной историко-архитектурной среды; выявление «бассейна» видимости Объекта методом ландшафтно-визуального анализа, определение основных точек визуального восприятия Объекта; составление историко-культурного опорного плана, зонирование территории с учетом сложившейся градостроительной ситуации, проектное предложение обоснованных границ зон охраны, описание режимов использования земель и требований к градостроительным регламентам в границах этих зон.

Установлено, что постановлением Губернатора Курской области от 12.11.2001 № 841 «Об отнесении памятников истории и культуры к категории памятников местного значения» Объект был принят на государственную охрану.

Границы территории и режим использования исследуемого объекта культурного наследия утверждены приказом Комитета по охране объектов культурного наследия Курской области от 05.05.2022 № 05.4-08/516 «Об утверждении границ и режима использования территории объекта культурного наследия регионального значения «Братская могила мирных жителей и партизан, казненных оккупантами», 1942 г., расположенного по адресу: Курская область, Щигровский район, д. Семеновка».

Экспертами подчеркивается, что проектирование выполнено в объеме, достаточном для обоснования вывода экспертизы.

Анализ Научно-проектной документации:

Научно-проектная документация представлена на экспертизу в одном томе (шифр: 2024/156).

В процессе проектирования Разработчиком были проведены историко-архивные, библиографические, иконографические исследования, представлена фотофиксация исследуемого Объекта в границах территории исследований, а также элементов градостроительного окружения, оказывающих влияние на формирование зон охраны исследуемого объекта культурного наследия.

По итогу Проектом на основе проведенных исследований, сведений государственного кадастра недвижимости предлагаются и описываются границы зон охраны Объекта, а также режимы использования земель и земельных участков и требования к градостроительным регламентам в границах данных зон в зависимости от вида.

Характеристика раздела I «Предварительные работы»:

Раздел включает текстовые, иллюстративные, графические материалы, содержит исходную документацию, общие сведения об объекте культурного наследия, анализ современной структуры землепользования и градостроительной документации, план расположения объекта культурного наследия на территории исследования, схему землепользования с указанием существующего положения (анализ данных государственного кадастра недвижимости).

В качестве исходной документации представлены копии нормативно-правовых актов о постановке объекта на государственную охрану, копии приказа Минкультуры России о регистрации объекта в едином государственном реестре объектов культурного наследия (памятников истории и культуры) народов Российской Федерации, копия приказа Комитета по охране объектов культурного наследия Курской области об утверждении границ и режима использования территории объекта культурного наследия, копия приказа Комитета по охране объектов культурного наследия Курской области об утверждении графического описания местоположения границ защитной зоны, копия приказа Комитета по охране объектов культурного наследия Курской области об утверждении предмета охраны объекта культурного наследия, копия паспорта объекта культурного наследия.

Отмечено, что в разделе 1 в подразделе 2 даны основные понятия и определения, используемые в Проекте, что позволяет избежать двойственных трактовок.

Сведения об объекте культурного наследия даны Разработчиком в соответствии со ст. 20 Федерального закона от 25.06.2002 № 73-ФЗ.

Проведённый Разработчиком анализ действующей на момент проектирования документации территориального планирования и градостроительного зонирования муниципального образования «Вишнево-Восточный сельсовет» Щигровского района Курской области, а также сведений Единого государственного реестра недвижимости дали детальную оценку существующей градостроительной ситуации на исследуемой территории и структуры землепользования. В подразделе 5 «Анализ градостроительной документации и современной структуры землепользования» Проекта Разработчиком представлены следующие выводы, что учтено экспертной комиссией:

1. Объект культурного наследия регионального значения «Братская могила мирных жителей и партизан, казненных оккупантами», 1942 г., расположенный по адресу: Курская область, Щигровский район, д. Семеновка, не отмечен на карте функциональных зон Генерального плана муниципального образования «Вишневатский сельсовет» Щигровского района Курской области, однако учтен в материалах обоснования генерального плана и отмечен на Карте ограничений использования и анализа комплексного развития территории. Объект культурного наследия регионального значения «Братская могила мирных жителей и партизан, казненных оккупантами», 1942 г., расположенный по адресу: Курская область, Щигровский район, д. Семеновка, не отмечен на карте градостроительного зонирования территории сельского поселения в Правилах землепользования и застройки муниципального образования «Вишневатский сельсовет» Щигровского района Курской области.

2. Положения Генерального плана муниципального образования «Вишневатский сельсовет» Щигровского района Курской области сформулированы с учетом требований законодательства Российской Федерации о приоритете сохранности объектов культурного наследия. Согласно положениям Генерального плана объект культурного наследия располагается на территории зоны специального назначения (СП). Согласно Положениям Правил землепользования и застройки объект культурного наследия располагается в зоне специального назначения (зона кладбищ, скотомогильников, объектов размещения отходов потребления).

3. Объект культурного наследия регионального значения «Братская могила мирных жителей и партизан, казненных оккупантами», 1942 г. (Курская область, Щигровский район, д. Семеновка) расположен на земельном участке с разрешенным использованием - ритуальная деятельность.

Характеристика раздела II «Историко-культурные исследования (материалы по обоснованию)»:

Раздел II включает текстовые, графические, иллюстративные материалы и материалы фотофиксации, содержит библиографические, архивные материалы, результаты историко-культурных исследований, ландшафтно-визуального анализа композиционных и видовых связей объекта культурного наследия, окружающей застройки и ландшафтного окружения.

В подразделе 1 «Историко-культурные исследования» раздела II предоставлены результаты:

- историко-архивных исследований в виде кратких исторических сведений о развитии д. Семеновка и, в частности, территории исследования, проходящих боевых действиях в годы Великой Отечественной войны;

- историко-архивных исследований захоронений воинов Советской Армии, погибших в годы Великой Отечественной войны, относящихся к рассматриваемому объекту культурного наследия;

- историко-градостроительного анализа развития территории, с выделением основных этапов формирования архитектурно-градостроительной среды; исторические сведения об объекте культурного наследия регионального значения «Братская могила мирных жителей и партизан, казненных оккупантами», 1942 г., расположенного по адресу: Курская область, Щигровский район, д. Семеновка;

- подтверждающие архивные материалы (копии исторических планов д. Семеновка; исторические фотоснимки фрагментов застройки, панорам и отдельных сооружений; архивные и библиографические выписки);
- историко-архитектурного анализа, обосновывающего сохранность и ценность застройки территории исследования.

Результатом камеральной обработки полученных данных являются комплексная схема историко-культурного опорного плана.

В подразделе 2 «Ландшафтно-визуальный анализ композиционных связей объекта, окружающей застройки и ландшафтного окружения» раздела II «Историко-культурные исследования (материалы по обоснованию)» изложены результаты ландшафтно-визуального анализа территории исследования, общие характеристики ландшафта поселения, проведен визуальный и аналитический анализ взаимосвязи объекта культурного наследия с окружающей средой, представлены выводы об условиях восприятия объекта культурного наследия в градостроительном окружении.

В главе содержатся фотофиксационные материалы территории исследования, дающие объективное представление об облике исторического места, фиксирующие ценную историко-архитектурную среду, виды отдельных сооружений, улиц, природного и сельского окружения.

В подразделе 3 «Обоснование проектных решений» раздела II «Историко-культурные исследования (материалы по обоснованию)» представлены общие выводы проведенного исследования, являющиеся основой для формирования проектных предложений; состава и границ территорий зон охраны объекта культурного наследия; особых режимов использования земель и требований к градостроительным регламентам.

Результатом камеральной обработки полученных данных являются комплексные аналитические схемы: историко-культурный опорный план (лист 3), схема ландшафтно-визуального анализа композиционных и видовых связей объекта культурного наследия, окружающей застройки и ландшафтного окружения (лист 4).

По результатам историко-архивных и библиографических исследований Проектировщиком составлены краткие исторические сведения о развитии д. Семеновка, где дано описание пространственно-планировочных этапов развития села, характерных особенностей его планировки, социально-демографическое и функциональное зонирование населенного места в контексте градостроительного формирования, включая период в годы Великой Отечественной войны.

Так было установлено, что рассматриваемый объект культурного наследия расположен в восточной части территории деревни Семеновка.

Географически территория деревни Семеновка находится на юге Среднерусской возвышенности, на расчлененной реками и оврагами местности. Застройка деревни вытянута с запада на восток, вдоль обеих берегов реки Полевая Плота (приток реки Щигор).

Точная дата основания рассматриваемого населенного пункта не установлена. Как свидетельствует план генерального межевания Щигровского уезда, относящийся к последней четверти XVIII в., на момент его составления рассматриваемое поселение уже существовало и было обозначено на плане как

«село Семеновское».

Как следует из данных картографических источников, по состоянию на 1810-е гг. в селе Семеновском существовала церковь, которая позднее, по всей видимости, была упразднена. При этом во второй четверти XIX в. рассматриваемый населенный пункт уже приобрел сохранившуюся до настоящего времени форму наименования – «Семеновка».

По состоянию на последнюю треть XIX в., о чем свидетельствуют соответствующие картографические источники, однорядная застройка рассматриваемого населенного пункта продолжала занимать северный берег реки Полевая Плота. Расширения застройки не наблюдалось. Будущее местоположение Объекта продолжало ориентировочно относиться к восточной части территории указанного поселения. К юго-западу от сельца Семеновка была расположена деревня Куликовка, к северо-востоку – сельцо Сергеевка.

К концу 1930-х гг. застройка рассматриваемого населенного пункта заметно расширилась в западном и восточном направлениях (вдоль русла реки Полевая Плота); на востоке фактически достигнув территории деревни Семеновка. Кроме того, застройка перекинулась на противоположный (южный) береги реки, начав также развиваться вдоль него. Местоположение Объекта на рубеже 1930-х – 1940-х гг. по-прежнему находилось в восточной части рассматриваемого поселения.

В начальный период Великой Отечественной войны в Щиграх на базе районной больницы был развернут эвакуационный госпиталь № 1929. А в июле-августе 1941 г. в городе была сформирована 283-я стрелковая дивизия и стала проводиться подготовка к эвакуации основных предприятий (мехзавод, фосфудник), завершившаяся только в ноябре. С 21 ноября 1941 г. по 4-5 февраля 1943 г. город Щигры и, соответственно, прилегающие к нему территории Щигровского района были оккупированы немецко-фашистскими захватчиками.

В январе 1942 г. в ходе Курско-Обоянской операции к востоку от Щигров шли ожесточенные бои, в ходе которых 87-я гвардейская стрелковая дивизия 40-й армии пыталась освободить города; однако данные попытки не привели к успеху. В начале февраля 1943 г. город был освобожден 60-й армией под командованием генерала И.Д. Черняховского, в составе 132-й стрелковой дивизии полковника Т.К. Шкрылева и части войск 121-й стрелковой дивизии полковника М.А. Бушина.

После освобождения от захватчиков города Щигров и Щигровского района началось активное восстановление разрушенного народного хозяйства.

В начале февраля 1943 г. Семеновский сельский совет возобновил свою деятельность. В послевоенные годы в состав Семеновского сельсовета входили деревни Семеновка, Сергеевка, 1-я Ивановка, 2-я Ивановка, 2-й Щигорчик, Немцовка, Броды, Малая Лазовка, Большая Лазовка, Куликовка, Шмойловка, а также хутор Гамов.

За период второй половины XX – начала XXI вв., что просматривается на картах обозначенного периода, застройка деревни Семеновка претерпела лишь незначительные изменения. При этом местоположение Объекта продолжало располагаться в восточной части территории населенного пункта, на северном берегу реки Полевая Плота.

В настоящее время в деревне Семеновке частично сохраняются архитектурно-

планировочные элементы, относящиеся к дореволюционному и советскому периодам развития населенного пункта. Сохранены направления отдельных улиц и историческая застройка. Планировочные решения территории, прилегающей к исследуемому Объекту, обладают самостоятельной историко-градостроительной ценностью. Совокупность окружающих Объект элементов антропогенной и природной среды не искажает его визуальное восприятие.

Произведенный историко-градостроительный анализ рассматриваемой исторической территории деревни, в пределах которой расположен Объект, представляет собой краткий очерк пространственно-планировочных этапов его развития, описание характерных особенностей его планировки.

Приведенные в Проекте исторические данные об исследуемом объекте культурного наследия дают представление об истории его появления, развитии и событиях в годы Великой Отечественной войны.

Так, в Проекте было установлено, что историческая территория, в пределах которой находится Объект, представляет собой сельское (гражданское) кладбище; вдоль южной границы последнего проходит русло реки Полевая Плота, вдоль северной – линия улицы Новой. Объект находится в северо-западной части кладбища.

Точная дата возникновения первоначального памятника на рассматриваемом захоронении не установлена.

В учетной карточке, составленной в 1993 г., исследуемому Объекту была дана следующая характеристика: «На могиле, представляющей собой могильный холм, установлена металлическая мемориальная доска на трех опорах с памятной надписью. Памятник занимает территорию 5 x 1,5 м.». Таким образом, по состоянию на первую половину 1990-х гг., как следует из приведенной характеристики и соответствующих фотографических материалов, памятник рассматриваемой братской могилы представлял собой мемориальную доску с надписью, приподнятую на опорах примерно на метр над уровнем земли.

В период конца XX – начала XXI вв. на рассматриваемой братской могиле был установлен новый памятник. По данным паспорта Объекта, составленного по сведениям 2020-х гг., новый памятник захоронения представлял собой вертикальное прямоугольное надгробие на постаменте, выполненное из черного камня. На лицевой стороне памятника в верхней части был изображен православный крест, а также помещена мемориальная надпись: «Вечная память жителям Семеновки, расстрелянных фашистами в 1942 году в период оккупации». Ниже был приведен список из двадцати фамилий с инициалами, погребенных в могиле лиц (без каких-либо дополнительных указаний). Перед надгробием был разбит небольшой цветник, по периметру захоронения – установлена черная витая металлическая ограда. Известно также, что по состоянию на первую четверть XXI в. над рассматриваемой братской могилкой шефствовали Администрация Вишневого сельсовета и МКОУ «Пригородненская СОШ» Вишневский филиал.

Разработчиком представлен список используемой при исследовании литературы и библиографических источников, иллюстративный материал архивных исследований.

В Проекте отмечено, что исследуемая территория включает участок застройки д. Семёновка, Щигровского района, Курской области, в границах которого

расположен объект культурного наследия регионального значения «Братская могила мирных жителей и партизан, казненных оккупантами», 1942 г., расположенного по адресу: Курская область, Щигровский район, д. Семеновка. Объект расположен на территории кладбища, примыкающего к ул. Новой.

Вблизи с Объектом расположены следующие объекты культурного наследия регионального значения:

- «Братская могила воинов Советской Армии, погибших в период Великой Отечественной войны. Захоронено 113 человек, установлено фамилий на 69 человек. Скульптура установлена в 1958 году», 1958 г. (Курская область, Щигровский район, д. Семеновка (на гражданском кладбище));

- «Могила военнослужащего Горохова П.И.», 1942 г. (Курская область, Щигровский район, д. Семеновка).

Территория кладбища, в границах которого расположен Объект, с северной стороны примыкает к берегу р. Полевая Плота.

Результатом камеральной обработки данных, историко-архитектурного и историко-градостроительного анализов территории проектирования, является историко-культурный опорный план. При составлении чертежа проанализированы исторические и современные планы деревни, планировочная структура, застройка, природный и антропогенный ландшафт. Историко-культурный опорный план разработан в соответствии с Федеральным законом от 25.06.2002 № 73-ФЗ, Положением о зонах охраны объектов культурного наследия (постановление Правительства Российской Федерации от 12.09.2015 № 972) и ГОСТ Р 59124-2020 «Сохранение объектов культурного наследия состав и содержание научно-проектной документации проекта зон охраны. Общие требования».

По результатам историко-культурных (историко-градостроительных и историко-архитектурных) исследований, проводимых с целью получения информации о периодах формирования и развития для выявления степени сохранности исторической среды и основных градостроительных элементов в объёмно-планировочном каркасе изучаемой территории, Разработчиком сделаны следующие выводы:

1. *В настоящее время исследуемый Объект продолжает играть значительную роль в формировании исторической и мемориальной композиционной структуры территории д. Семеновка. Объект расположен на территории кладбища и его окружение сформировано рядом расположенными захоронениями и плотной высокоствольной и кустарниковой растительностью.*

2. *В непосредственной близости с Объектом расположены объекты культурного наследия регионального значения: «Братская могила воинов Советской Армии, погибших в период Великой Отечественной войны. Захоронено 113 человек, установлено фамилий на 69 человек. Скульптура установлена в 1958 году», 1958 г. (Курская область, Щигровский район, д. Семеновка (на гражданском кладбище)); «Могила военнослужащего Горохова П.И.», 1942 г. (Курская область, Щигровский район, д. Семеновка).*

3. *Планировочная структура исследуемого участка сложилась в XIX веке и в настоящее время сохранила свою историческую подлинность. Исторический принцип формирования пространственной среды по усадебному типу сохранился. В результате возможно сделать вывод о частичной сохранности историко-*

градостроительной среды.

Данные, полученные в процессе проведения анализа, являются основой для обоснования границ и состава зоны охраны объекта культурного наследия и регламентов градостроительного регулирования в сложившейся застройке.

Ландшафтно-визуальный анализ композиционных связей Объекта, окружающей застройки и ландшафтного окружения в составе подраздела 2 экспертируемого Проекта выполнен Разработчиком для определения зоны композиционно-видового влияния объекта культурного наследия, характеристик культурного ландшафта территории, условий восприятия объекта культурного наследия и его видовых раскрытий, композиционных связей, параметров допустимого объёмно-пространственного развития окружающей застройки.

Так в Проекте отмечено следующее:

Территория д. Семеновка расположена в лесостепной зоне, на Тимско-Щигровской гряде, надпойменных террасах реки Щигор, в зоне водосбора её притока Полевая Плата. Местность характеризуется довольно незначительным перепадом высот, слабохолмистая, в отметках 178.6 на уровне меженя р. Щигор – 244.8.

В процессе ландшафтно-визуального анализа было выявлено, что Объект расположен на территории некрополя, засаженного плотной высокоствольной и кустарниковой растительностью, рядом расположены захоронения. Прилегающая к территории кладбища застройка представлена одноэтажными жилыми зданиями усадебного.

На местности проведен анализ визуальных характеристик Объекта: выявлены границы бассейна видимости, трассы основного композиционно-видового раскрытия и зона наилучшего зрительного восприятия.

Основными факторами, влияющими на качество и протяженность видового раскрытия Объекта, являются: плотность зеленых насаждений, объемные параметры окружающей застройки (высотность и протяженность зданий), соотношение свободных и застроенных участков и месторасположение зрителя в пространстве территории.

В ходе исследования был установлен бассейн видимости. Бассейн видимости Объекта ограничен зелеными насаждениями высокоствольной и кустарниковой растительности и отдален приблизительно на 10-15 метров.

Основные трассы композиционно-видового раскрытия и наилучшего зрительного восприятия Объекта расположены непосредственно на участке его месторасположения. Зона наилучшего зрительного восприятия находится на территории, непосредственно прилегающей к Объекту.

Выявленные особенности визуального восприятия Объекта нанесены на чертеж ландшафтно-визуального анализа.

В проекте представлена архивная фотофиксация Объекта и его окружения, иллюстрирующая сложившуюся к настоящему времени историческую и современную градостроительную среду в исследуемых границах.

По результатам ландшафтно-визуального анализа Разработчиком сделаны следующие выводы:

1. Основными факторами, влияющими на видовое раскрытие памятника, являются: объемные параметры окружающей застройки (высотность,

протяженность), соотношение свободных и застроенных участков, наличие высокоствольного озеленения на территории исследования, ширина улиц и месторасположение наблюдателя в пространстве территории. Так, современное окружение исследуемого объекта культурного наследия сформировано преимущественно высокоствольным озеленением и кустарниками, а также рядом расположенными захоронениями. Данные условия повлияли на формирования небольшого по площади бассейна видимости.

2. Наиболее целостного и гармонично Объект просматривается на прилегающей территории и непосредственно в собственных границах. При движении на этом расстоянии обеспечивается практически непрерывное восприятие историко-культурной среды и Объекта в динамике.

Данные, полученные в процессе проведения анализа, являются основой для обоснования границ зон охраны и градостроительного регулирования в сложившейся застройке.

Разработчиком представлены обоснования принятых проектных решений, основой которых стали совокупные результаты историко-культурного, ландшафтно-визуального исследований.

По результатам проведенного комплексного историко-культурного исследования территории, включающей участок территории д. Семёновка, Разработчиком сделаны обобщающие исследования выводы:

1. В настоящее время исследуемый Объект продолжает играть значительную мемориальную и историческую роль в формировании композиционной структуры территории своего расположения – деревни Семёновка.

2. Объект расположен на территории кладбища. Ближайшее окружение памятника, влияющее на условия его восприятия, сформировано захоронениями и древесными высокоствольными растениями и кустарниками. В непосредственной близости с Объектом расположены объекты культурного наследия регионального значения: «Братская могила воинов Советской Армии, погибших в период Великой Отечественной войны. Захоронено 113 человек, установлено фамилий на 69 человек. Скульптура установлена в 1958 году», 1958 г. (Курская область, Щигровский район, д. Семеновка (на гражданском кладбище)); «Могила военнослужащего Горохова П.И.», 1942 г. (Курская область, Щигровский район, д. Семеновка).

3. Планировочная структура деревни Семеновка сложилась в XIX веке и в настоящее время сохранила свою историческую подлинность. Исторический принцип формирования пространственной среды по усадебному типу сохранился.

4. Основными факторами, влияющими на видовое раскрытие памятника, являются: объемные параметры окружающей застройки (высотность, протяженность), соотношение свободных и застроенных участков, наличие высокоствольного озеленения на территории исследования, ширина улиц и месторасположение наблюдателя в пространстве территории. Так, современное окружение исследуемого объекта культурного наследия сформировано преимущественно высокоствольным озеленением и кустарниками, а также рядом расположенными захоронениями. Данные условия повлияли на формирования небольшого по площади бассейна видимости.

5. Наиболее целостного и гармонично Объект просматривается на прилегающей территории и непосредственно в собственных границах. При движении на этом расстоянии обеспечивается практически непрерывное восприятие историко-культурной среды и Объекта в динамике.

Таким образом в Проекте было обосновано установление охранной зоны объекта культурного наследия «ОЗ».

Проектом предлагается установить охранную зону объекта культурного наследия с индексом 1 «ОЗ-1» для обеспечения сохранности восприятия объекта культурного наследия «Братская могила мирных жителей и партизан, казненных оккупантами», 1942 г. (Курская область, Щигровский район, д. Семеновка) с ближних секторов видимости на основании результатов историко-культурного и ландшафтно-визуального анализов.

Охранная зона с индексом 1 «ОЗ-1» располагается на территории кладбища, расположенного вдоль полос отвода улиц: Новая, Зелёная включает два участка: «ОЗ-1-1» и «ОЗ-1-2».

Участок 1 охранной зоны с индексом 1 «ОЗ-1-1» располагается на территории кладбища, расположенного вдоль полос отвода улиц: Новая, Зелёная.

В юго-западной части граничит с территорией объекта культурного наследия регионального значения «Могила военнослужащего Горохова П.И.», 1942 г., расположенного по адресу: Курская область, Щигровский район, д. Семеновка. В южной части граничит с территорией объекта культурного наследия регионального значения «Братская могила мирных жителей и партизан, казненных оккупантами», 1942 г., расположенного по адресу: Курская область, Щигровский район, д. Семеновка. В юго-восточной части граничит с территорией объекта культурного наследия регионального значения «Братская могила воинов Советской Армии, погибших в период Великой Отечественной войны. Захоронено 113 человек, установлено фамилий на 69 человек. Скульптура установлена в 1958 году», 1958 г., расположенного по адресу: Курская область, Щигровский район, д. Семеновка (на гражданском кладбище).

Участок 2 охранной зоны с индексом 1 «ОЗ-1-2» располагается на территории кладбища, расположенного вдоль полос отвода улиц: Новая, Зелёная.

В северо-западной части граничит с территорией объекта культурного наследия регионального значения «Могила военнослужащего Горохова П.И.», 1942 г., расположенного по адресу: Курская область, Щигровский район, д. Семеновка. В северо-восточной части граничит с территорией объекта культурного наследия регионального значения «Братская могила мирных жителей и партизан, казненных оккупантами», 1942 г., расположенного по адресу: Курская область, Щигровский район, д. Семеновка. В восточной части граничит с территорией объекта культурного наследия регионального значения «Братская могила воинов Советской Армии, погибших в период Великой Отечественной войны. Захоронено 113 человек, установлено фамилий на 69 человек. Скульптура установлена в 1958 году», 1958 г., расположенного по адресу: Курская область, Щигровский район, д. Семеновка (на гражданском кладбище).

Экспертная комиссия, рассмотрев Проект, отмечает разносторонний и системный подход Авторы к разработке данной части Проекта, достаточность проведённой научно-исследовательской работы, которая позволила обосновать

предложенный состав и границы территорий зон охраны объекта культурного наследия. Приведённые в составе Проекта исторические материалы, фотофиксация Объекта, служат наглядной иллюстрацией к историко-градостроительному и визуальному анализам исследуемой территории. Экспертная комиссия отмечает полноту представленных материалов, ставших основанием для подготовки утверждаемой итоговой части Проекта (раздел III).

Характеристика раздела III «Проект зон охраны (итоговая часть)»:

Раздел III Проекта включает текстовый и графический материалы. Описание границ территорий зон охраны объекта культурного наследия подготовлено Разработчиком Проекта с учётом требований действующего законодательства Российской Федерации. Графическое описание границ территорий зон охраны объекта культурного наследия выполнено в соответствии с формами графического описания местоположения границ, установленными приказом Росреестра от 26.07.2022 № П/0292.

Проект содержит сведения о границах территорий зон охраны, а именно: описание границ с приложением таблицы координат характерных точек, соответствующих местной системе координат МСК-46 (зона 1), схему характерных точек плана границ. Площадь объекта указывается в квадратных метрах с округлением до 1 кв. м. Значения координат характерных точек границ объекта приводятся в метрах с округлением до 0,01 м в указанной выше системе координат. В Проекте использован следующий метод определения координат характерной точки: метод спутниковых геодезических измерений (определений). Контуры являются замкнутыми. Список характерных точек границ завершается номером начальной точки.

Представленные в Проекте режимы использования земель и земельных участков, требования к градостроительным регламентам в границах зон охраны объекта культурного наследия выполнены Разработчиком на основании проведенных комплексных исследований и требований Положения о зонах охраны объектов культурного наследия (памятников истории и культуры) народов Российской Федерации, установленного постановлением Правительства Российской Федерации от 12.09.2015 № 972.

Графические материалы раздела III Проекта представлены картой (схемой) зон охраны объекта культурного наследия на геоподоснове (лист 6), картой (схемой) зон охраны объекта культурного наследия на карте кадастрового деления (лист 7).

Основной чертеж (карта (схема) зон охраны объекта культурного наследия), режимы использования земель и земельных участков и требования к градостроительным регламентам в границах зон охраны объекта культурного наследия приводятся в приложениях № 1 и № 2 к настоящему заключению соответственно.

Обоснования вывода экспертизы:

Экспертной комиссией установлено, что представленная на экспертизу научно-проектная документация «Проект зон охраны объекта культурного наследия регионального значения «Братская могила мирных жителей и партизан, казненных оккупантами», 1942 г., расположенного по адресу: Курская область,

Щигровский район, д. Семеновка, шифр: 2024/156», выполненная в 2025 г. обществом с ограниченной ответственностью «Научно-исследовательский центр проектирования и историко-культурных экспертиз» (ООО «НИЦ ПИИКЭ»), разработана с соблюдением требований Федерального закона от 25.06.2002 № 73-ФЗ «Об объектах культурного наследия (памятниках истории и культуры) народов Российской Федерации», состав обосновывающей и утверждаемой частей Проекта, соответствуют требованиям Положения о зонах охраны объектов культурного наследия, утвержденного Постановлением Правительства Российской Федерации от 12.09.2015 № 972 «Об утверждении Положения о зонах охраны объектов культурного наследия (памятников истории и культуры) народов Российской Федерации и о признании утратившими силу отдельных положений нормативных правовых актов Правительства Российской Федерации».

В рамках научно-проектной документации Разработчиком были изучены архивные материалы, определены основные видовые точки визуального восприятия Объекта, проанализировано окружение Объекта, на основании камеральных исследований составлен историко-культурный опорный план исследуемой территории и схема ландшафтно-визуального анализа композиционных и видовых связей объекта культурного наследия, окружающей застройки и ландшафтного окружения, и выполнен проект зон охраны объекта культурного наследия.

Материалы обосновывающей части Проекта стали основанием для разработки утверждаемой части Проекта. Проведённые историко-культурные исследования выполнены в полном объёме и являются достаточными для обоснования разработанного проекта зон охраны объекта культурного наследия и требований к градостроительным регламентам, режимов использования земель и земельных участков в границах территорий зон охраны объекта культурного наследия.

Особый режим использования земель и земельных участков и требования к градостроительным регламентам в границах охранной зоны объекта культурного наследия выполнен Разработчиком на основании проведенных комплексных исследований и пункта 9 Положения о зонах охраны объектов культурного наследия (памятников истории и культуры) народов Российской Федерации, установленного постановлением Правительства Российской Федерации от 12.09.2015 № 972.

Детально проанализировав все пункты предлагаемых проектом режимов использования земель и земельных участков и требований к градостроительным регламентам в границах зон охраны объекта культурного наследия, экспертная комиссия отмечает, что они соответствуют требованиям действующего законодательства в области государственной охраны объектов культурного наследия. Предлагаемые проектом режимы использования земель и земельных участков и требования к градостроительным регламентам направлены на обеспечение сохранности объекта культурного наследия в его сложившейся среде, на сохранение его градостроительной роли в объёмно-пространственной структуре прилегающей территории, визуальных связей и секторов обзора.

Предложенные в научно-проектной документации режимы использования земель и земельных участков и требования к градостроительным регламентам в границах зон охраны объекта культурного наследия определены с учётом

историко-культурной ценности территории, её подлинности, степени сохранности и трансформации планировочной, объёмно-пространственной, ландшафтной и мемориальной структур территории, условий визуального восприятия объекта культурного наследия в его исторической среде на сопряженной с ним территории.

Определяемые Проектом режимы использования земель и земельных участков и требования к градостроительным регламентам в границах зон охраны объекта культурного наследия направлены на обеспечение гарантий сохранения объекта культурного наследия в сложившейся среде при ведении хозяйственной деятельности.

Графическое обеспечение Проекта комиссия экспертов считает достаточным. Экспертная комиссия признает состав и объём исследовательских и проектных материалов достаточным. Представленный Проект отвечает поставленным задачам и цели, обладает необходимой полнотой и информативностью, что позволяет сделать обоснованный вывод экспертизы и принять обоснованные решения относительно предлагаемых проектом границ территорий зон охраны объекта культурного наследия, а также режимов использования земель и земельных участков и требований к градостроительным регламентам в границах зон охраны объекта культурного наследия.

Вывод экспертизы:

Научно-проектная документация «Проект зон охраны объекта культурного наследия регионального значения «Братская могила мирных жителей и партизан, казненных оккупантами», 1942 г., расположенного по адресу: Курская область, Щигровский район, д. Семеновка, шифр: 2024/156», выполненная в 2025 г. обществом с ограниченной ответственностью «Научно-исследовательский центр проектирования и историко-культурных экспертиз» (ООО «НИЦ ПИИКЭ»), **СООТВЕТСТВУЕТ (положительное заключение)** требованиям законодательства Российской Федерации в области государственной охраны объектов культурного наследия.

Экспертная комиссия рекомендует указанный проект зон охраны объекта культурного наследия к утверждению в установленном законодательством Российской Федерации порядке.

Перечень приложений к настоящему акту экспертизы:

Приложение № 1. Карта (схема) зон охраны объекта культурного наследия регионального значения «Братская могила мирных жителей и партизан, казненных оккупантами», 1942 г., расположенного по адресу: Курская область, Щигровский район, д. Семеновка.

Приложение № 2. Режимы использования земель и земельных участков и требования к градостроительным регламентам в границах зон охраны объекта культурного наследия регионального значения «Братская могила мирных жителей и партизан, казненных оккупантами», 1942 г., расположенного по адресу: Курская область, Щигровский район, д. Семеновка.

В соответствии с пунктом 27 Положения о государственной историко-культурной экспертизе, утвержденного постановлением Правительства

Российской Федерации от 25.04.2024 № 530, к настоящему экспертному заключению прилагаются копии документов и материалов, указанных в перечне документов, представленных заказчиком или полученных экспертом самостоятельно, а также документов и материалов, полученных и собранных при проведении экспертизы, а также использованной для нее специальной, технической и справочной литературы: «Проект зон охраны объекта культурного наследия регионального значения «Братская могила мирных жителей и партизан, казненных оккупантами», 1942 г., расположенного по адресу: Курская область, Щигровский район, д. Семеновка, шифр: 2024/156», выполненный в 2025 г. обществом с ограниченной ответственностью «Научно-исследовательский центр проектирования и историко-культурных экспертиз» (ООО «НИЦ ПИИКЭ»); копии протоколов заседаний экспертной комиссии; фотографические изображения объекта, полученные в ходе проведения экспертизы.

Настоящий акт государственной историко-культурной экспертизы оформлен в электронном виде с приложениями и документами, прилагаемыми к настоящему акту и являющимися его неотъемлемой частью, подписан усиленными квалифицированными электронными подписями.

Дата оформления акта экспертизы: **27 января 2025 года.**

Председатель экспертной комиссии:

Г.Г.Павлова

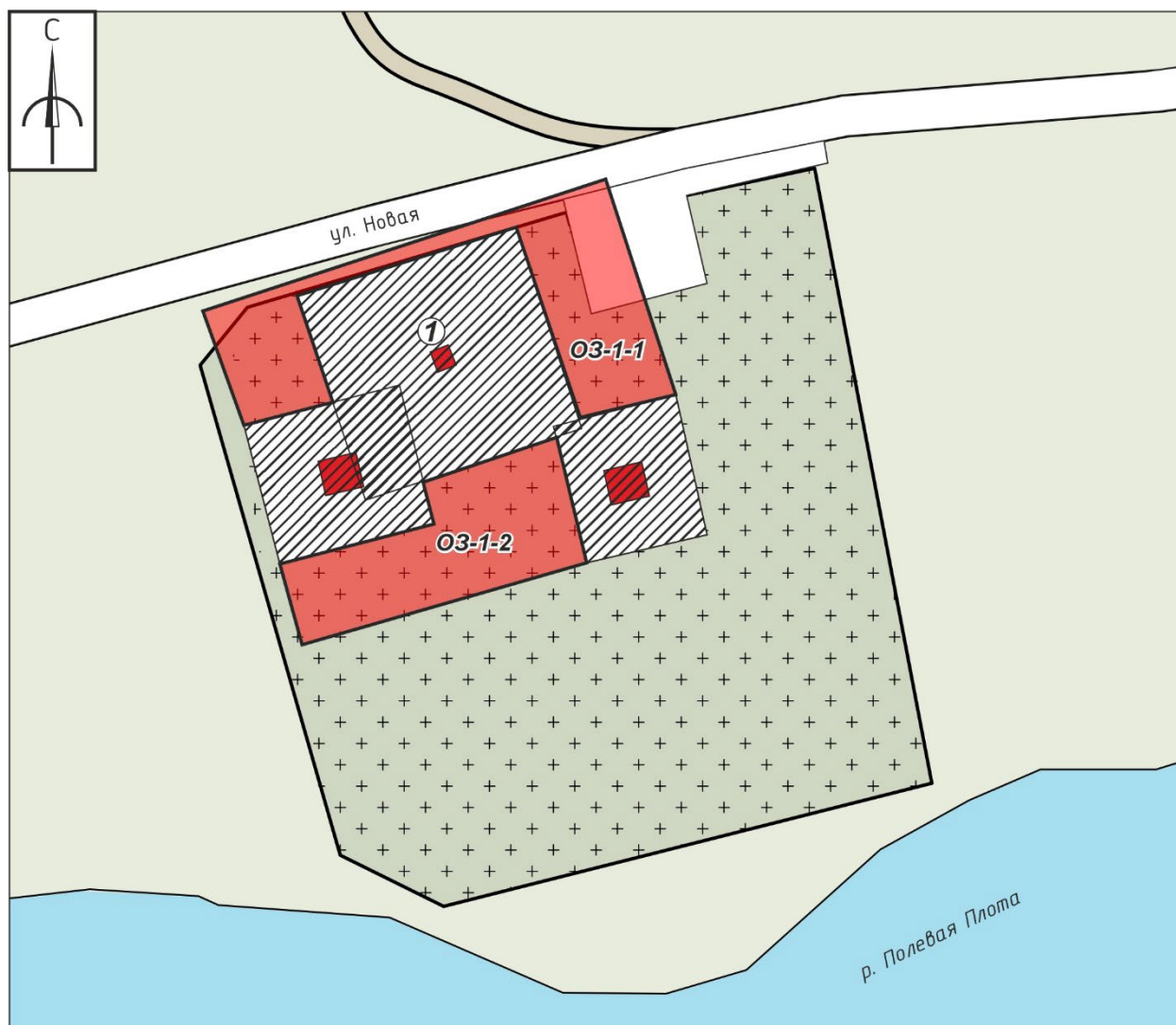
Ответственный секретарь экспертной комиссии

Е.М.Федосеева

Член экспертной комиссии:




В.Ю.Жомир

Карта (схема) зон охраны объекта культурного наследия регионального значения «Братская могила мирных жителей и партизан, казненных оккупантами», 1942 г., расположенного по адресу: Курская область, Щигровский район, д. Семеновка



М 1:2000

Условные обозначения:

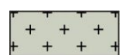
-  - объект культурного наследия регионального значения «Братская могила мирных жителей и партизан, казненных оккупантами», 1942 г., расположенный по адресу: Курская область, Щигровский район, д. Семеновка
-  - утвержденные границы территорий объектов культурного наследия
-  - дороги с асфальтовым покрытием



- грунтовая дорога

ул. Новая

- наименование улицы



- территория кладбища



- водные объекты



- изолинии рельефа

Состав зон охраны объекта культурного наследия регионального значения «Братская могила мирных жителей и партизан, казненных оккупантами», 1942 г., расположенного по адресу: Курская область, Щигровский район, д. Семеновка



- охранной зоны объекта культурного наследия с индексом 1 (ОЗ-1), включающая 2 участка: ОЗ-1-1, ОЗ-1-2

ОЗ-1-1

- индекс зоны

Режимы использования земель и земельных участков и требования к градостроительным регламентам в границах зон охраны объекта культурного наследия регионального значения «Братская могила мирных жителей и партизан, казненных оккупантами», 1942 г., расположенного по адресу: Курская область, Щигровский район, д. Семеновка

Особый режим использования земель в границах охранной зоны (ОЗ)

В границах ОЗ-1 разрешается:

- проведение работ по благоустройству и озеленению территории, оборудованию территории освещением, скамейками, урнами;
- установка информационных (навигационных) указателей туристического назначения;
- размещение мобильных элементов информационно-декоративного оформления событийного характера, включая праздничное оформление, устанавливаемых на срок проведения публичных мероприятий;
- проведение санитарных рубок древесно-кустарниковой растительности;
- проведение мероприятий пожарной безопасности;
- ремонт существующих строений и сооружений;
- ремонт, техническая модернизация дорог, проездов без их расширения;
- прокладка, ремонт, реконструкция подземных инженерных коммуникаций с последующей рекультивацией нарушенных участков.

В границах ОЗ-1 запрещается:

- строительство объектов капитального строительства и возведение некапитальных строений, сооружений, за исключением применения специальных мер, направленных на сохранение и регенерацию окружающей среды объекта культурного наследия;
- ведение хозяйственной деятельности, проведение любых работ, связанных с загрязнением воздушного бассейна, почв, грунтовых и подземных вод, поверхностных стоков, нарушением почвенного покрова;
- ведение хозяйственной деятельности, проведение любых работ, нарушающих целостность, сохранность объекта культурного наследия;
- вырубка зеленых насаждений, за исключением санитарных рубок;
- прокладка автомобильных дорог;
- размещение автомобильных парковок;
- прокладка наземных и воздушных инженерных коммуникаций, в том числе высоковольтных линий электропередачи, установка вышек мобильной связи;
- возведение глухих ограждений;
- размещение рекламных конструкций, вывесок, щитов, баннеров и (или) конструкций для них;
- организация свалок и необорудованных мест для мусора.