



АДМИНИСТРАЦИЯ КУРСКОЙ ОБЛАСТИ

КОМИТЕТ ПО ОХРАНЕ ОБЪЕКТОВ КУЛЬТУРНОГО НАСЛЕДИЯ КУРСКОЙ ОБЛАСТИ

П Р И К А З

от 29.06.2021

№ 011-08/2021

г. Курск

**Об утверждении границ и режима использования территории объекта
культурного наследия федерального значения
«Могила Перекальского Степана Николаевича (1898–1943)», 1943 г.,
расположенного по адресу: Курская область, город Курск,
Офицерское кладбище**

В соответствии с Федеральным законом от 25 июня 2002 г. № 73-ФЗ «Об объектах культурного наследия (памятниках истории и культуры) народов Российской Федерации», Законом Курской области от 29 декабря 2005 г. № 120-ЗКО «Об объектах культурного наследия Курской области», пунктом 3.10 Положения о комитете по охране объектов культурного наследия Курской области, утвержденного постановлением Губернатора Курской области от 15.09.2020 № 274-пг, ПРИКАЗЫВАЮ:

1. Утвердить:

границы территории объекта культурного наследия федерального значения «Могила Перекальского Степана Николаевича (1898–1943)», 1943 г., расположенного по адресу: Курская область, город Курск, Офицерское кладбище, согласно приложению № 1 к настоящему приказу;

режим использования территории объекта культурного наследия федерального значения «Могила Перекальского Степана Николаевича (1898–1943)», 1943 г., расположенного по адресу: Курская область, город Курск, Офицерское кладбище, согласно приложению № 2 к настоящему приказу.

2. Контроль за исполнением настоящего приказа возложить на заместителя начальника отдела государственного надзора комитета по охране объектов культурного наследия Курской области М.Н. Мерзликину.

И.о. председателя комитета

Е.Д. Барыбина

Приложение № 1
к приказу комитета по охране
объектов культурного наследия
Курской области
от 29.06.2021 № 017-03/2021

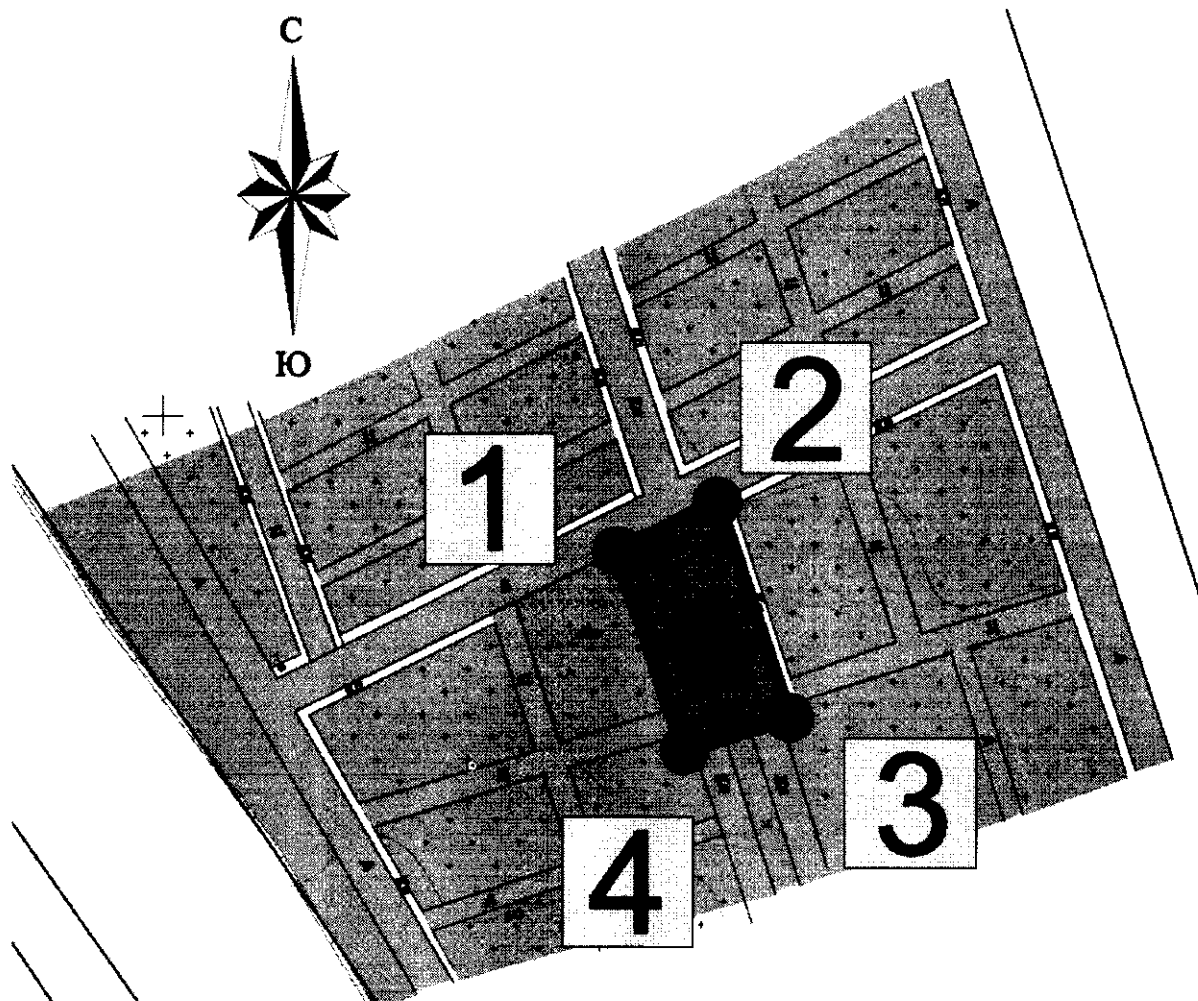
**Границы территории объекта культурного наследия
федерального значения «Могила Перекальского Степана
Николаевича (1898–1943)», 1943 г.,
Курская область, город Курск, Офицерское кладбище**

В границы территории объекта культурного наследия включается часть прилегающей территории с кадастровым номером 46:29:102161:1181.



Границы территории объекта культурного наследия представляют собой замкнутый контур и проходят по часовой стрелке следующим образом:

- От точки 1 в северо-восточном направлении до точки 2;
- От точки 2 в юго-восточном направлении до точки 3;
- От точки 3 в юго-западном направлении до точки 4;
- От точки 4 в северо-западном направлении исходной до точки 1.

**Карта (схема) границ территории объекта культурного наследия
федерального значения «Могила Перекальского Степана
Николаевича (1898–1943)», 1943 г.,
расположенного по адресу:
Курская область, город Курск, Офицерское кладбище**



Условные обозначения

-  - Объект культурного наследия
-  - Территория объекта культурного наследия

Приложение к границам территории
 объекта культурного наследия
 федерального значения
 «Могила Перекальского Степана
 Николаевича (1898–1943)», 1943 г.,
 расположенного по адресу:
 Курская область, город Курск,
 Офицерское кладбище

**Координаты характерных (поворотных) точек к карте (схеме) границ
 территории объекта культурного наследия федерального значения
 «Могила Перекальского Степана Николаевича
 (1898–1943)», 1943 г., расположенного по адресу:
 Курская область, город Курск, Офицерское кладбище**

Сведения о местоположении границ объекта			
Координаты характерных (поворотных) точек в системе координат МСК-46			
Метод определения координат - геодезический Средняя квадратическая погрешность положения характерной точки (Mt), м = 0,10 Сведения о характерных точках границ объекта			
Обозначение характерных точек границ	Координаты, м		Описание закрепления точки
	X	Y	
1	423539.59	1298534.75	-
2	423543.38	1298542.39	-
3	423526.92	1298547.81	-
4	423524.40	1298539.86	-
1	423539.59	1298534.75	-

Приложение № 2
к приказу комитета по охране
объектов культурного наследия
Курской области
от 29.06.2021 № 01.08/2021

**Режим
использования территории объекта культурного наследия
федерального значения «Могила Перекальского Степана
Николаевича (1898–1943)», 1943 г. (далее - Объект), расположенного
по адресу: Курская область, город Курск, Офицерское кладбище**

На территории Объекта разрешается:

проведение работ по благоустройству и озеленению территории, оборудование территории элементами освещения, скамейками, урнами; прокладка, ремонт, реконструкция подземных инженерных коммуникаций, необходимых для функционирования окружающей застройки с последующей рекультивацией нарушенных участков; сохранение условий восприятия объекта культурного наследия; проведение санитарных рубок древесно-кустарниковой растительности; проведение мероприятий пожарной безопасности.

На территории Объекта запрещается:

строительство объектов капитального строительства, за исключением применения специальных мер, направленных на сохранение и восстановление (регенерацию) историко-градостроительной среды объекта культурного наследия (восстановление, воссоздание, восполнение частично или полностью утраченных элементов и (или) характеристик историко-градостроительной среды);

хозяйственная деятельность, нарушающая целостность, сохранность, а также визуальное восприятие объекта культурного наследия;

самовольная посадка и вырубка зеленых насаждений, кроме санитарных рубок;

любая хозяйственная деятельность, связанная с загрязнением почв, грунтовых и подземных вод, поверхностных стоков, нарушением почвенного покрова;

прокладка инженерных коммуникаций наземным и надземным способом, кроме временных, необходимых для проведения ремонтно-реставрационных работ;

прокладка новых трасс дорог, размещение автостоянок и паркингов;

искажение и изменение исторического рельефа местности;

возведение «глухих» ограждений, в том числе из профилированного металла и железобетонных ограждений;

производство работ, создающих вибрационные нагрузки на объект культурного наследия;

организация необорудованных мест для сбора мусора, размещение площадок с мусорными контейнерами в зонах основных видовых раскрытий на территорию памятника;

установка рекламных конструкций, щитов, баннеров и (или) конструкций для них;

проведение земляных работ, за исключением посадки деревьев, кустарников без обеспечения сохранности объектов археологического наследия в установленном порядке.