

АКТ

**государственной историко-культурной экспертизы
в целях обоснования целесообразности включения в Единый государственный
реестр объектов культурного наследия (памятников истории и культуры)
народов Российской Федерации выявленного объекта культурного наследия
«Церковно-приходская школа, начало XIX в.», расположенного по адресу:
Курская область, Кореневский район, с. Снагость**

Дата начала проведения экспертизы: 16 февраля 2023 года.

Дата окончания проведения экспертизы: 31 марта 2023 года.

Место проведения экспертизы: Курская область, Кореневский район, с. Снагость; г. Курск; г. Москва.

Заказчик экспертизы: областное бюджетное учреждение культуры «Инспекция по охране и использованию объектов культурного наследия (памятников истории и культуры) Курской области» (ОБУК «Инспекция по охране объектов культурного наследия Курской области»), 305000, Россия, Курская область, г. Курск, пл. Красная, 6, каб. 70, ИНН 4632043341, КПП 463201001.

Сведения об организации, проводившей экспертизу: общество с ограниченной ответственностью «Мастерская архитектуры и градостроительства» (ООО «МАГ»), 305025, Россия, Курская область, г.о. город Курск, г. Курск, проезд Магистральный, зд. 24Г, оф. 12, ИНН 4632291545, КПП 463201001.

Сведения об эксперте, проводившем экспертизу:

Фамилия, имя и отчество	Тарновский Владимир Викторович
Образование	высшее, диплом № 107824 1795113 ФГБОУ ВО «Санкт-Петербургский государственный архитектурно-строительный университет»
Специальность	архитектор, реконструкция и реставрация архитектурного наследия
Учёная степень (звание)	кандидат экономических наук
Стаж работы	15 лет
Место работы, должность	г. Москва, эксперт по проведению государственной историко-культурной экспертизы
Реквизиты решения Министерства культуры Российской Федерации по аттестации эксперта на проведение экспертизы с указанием объектов экспертизы	Приказ Министерства культуры Российской Федерации от 15.04.2019 № 436. Объекты экспертизы: - документы, обосновывающие исключение объектов культурного наследия из реестра; - документы, обосновывающие отнесение объекта культурного наследия к историко-культурным заповедникам, особо ценным объектам культурного наследия народов Российской Федерации либо

	<p>объектам всемирного культурного и природного наследия;</p> <ul style="list-style-type: none"> - проекты зон охраны объекта культурного наследия; - документация или разделы документации, обосновывающие меры по обеспечению сохранности объекта культурного наследия, включенного в реестр, выявленного объекта культурного наследия либо объекта, обладающего признаками объекта культурного наследия, при проведении земляных, мелиоративных, хозяйственных работ, указанных в статье 30 Федерального закона от 25.06.2002 № 73-ФЗ «Об объектах культурного наследия (памятниках истории и культуры) народов Российской Федерации» в границах территории объекта культурного наследия либо на земельном участке, непосредственно связанном с земельным участком в границах территории объекта культурного наследия; - документация, обосновывающая границы защитной зоны объекта культурного наследия. <p>Приказ Министерства культуры Российской Федерации от 11.10.2021 № 1668. Объекты экспертизы:</p> <ul style="list-style-type: none"> - выявленные объекты культурного наследия в целях обоснования целесообразности включения данных объектов в реестр; - документы, обосновывающие включение объектов культурного наследия в реестр; - документы, обосновывающие изменение категории историко-культурного значения объекта культурного наследия; - проектная документация на проведение работ по сохранению объектов культурного наследия.
--	--

Информация об ответственности эксперта за достоверность сведений, изложенных в заключении, в соответствии с законодательством Российской Федерации:

Государственный эксперт по проведению государственной историко-культурной экспертизы Тарновский Владимир Викторович, организация, проводившая экспертизу ООО «МАГ», несут ответственность за достоверность сведений, изложенных в заключении экспертизы, и за соблюдение принципов

проведения экспертизы, установленных статьей 29 Федерального закона от 25.06.2002 № 73-ФЗ «Об объектах культурного наследия (памятниках истории и культуры) народов Российской Федерации», Положением о государственной историко-культурной экспертизе, утвержденным постановлением Правительства Российской Федерации от 15.07.2009 № 569.

Экспертом при подписании акта государственной историко-культурной экспертизы, выполненного на электронном носителе в формате переносимого документа (PDF), обеспечена конфиденциальность ключа усиленной квалифицированной электронной подписи.

Объект экспертизы:

Выявленный объект культурного наследия «Церковно-приходская школа, начало XIX в.», расположенный по адресу: Курская область, Кореневский район, с. Снагость (далее – Объект).

Документы, обосновывающие включение Объекта в Единый государственный реестр объектов культурного наследия (памятников истории и культуры) народов Российской Федерации.

Цель экспертизы:

Обоснование целесообразности включения Объекта в Единый государственный реестр объектов культурного наследия (памятников истории и культуры) народов Российской Федерации (далее – Реестр), определение категории его историко-культурного значения.

Перечень документов, представленных Заявителем (Заказчиком) для проведения экспертизы:

№ п/п	Наименование документа
1.	Копия приказа Комитета по охране объектов культурного наследия Курской области от 15.03.2022 № 05.4-08/188.
2.	Копия акта от 20.09.2022 № 50/1 проведения осмотра выявленного объекта культурного наследия «Церковно-приходская школа», начало XIX в. (Курская область, Кореневский район, с. Снагость).
3.	Копия технического паспорта от 16.02.2012 б/н на домовладение по адресу Курская область, Кореневский район, с. Снагость, ул. Красная, д. 26.
4.	Материалы фотофиксации.

Сведения об обстоятельствах, повлиявших на процесс проведения и результаты экспертизы:

Обстоятельств, повлиявших на процесс проведения и результаты экспертизы, не имеется.

Эксперт не имеет родственных связей с заказчиком (его должностным лицом или работником) (дети, супруги и родители, полнородные и неполнородные братья и сестры (племянники и племянницы), двоюродные братья и сестры, полнородные и неполнородные братья и сестры родителей заказчика (его должностного лица или работника) (дяди и тети)); не состоит в трудовых отношениях с заказчиком; не имеет долговых или иных имущественных обязательств перед заказчиком (его должностным лицом или работником), а также заказчик (его должностное лицо или работник) не имеет долговых или иных имущественных обязательств перед экспертом; не владеет ценными бумагами акциями (долями участия, паями в уставных (складочных) капиталах) заказчика; не заинтересован в результатах исследований либо решении, вытекающем из настоящего заключения экспертизы, с целью получения выгоды в виде денег, ценностей, иного имущества, услуг имущественного характера или имущественных прав для себя или третьих лиц.

Сведения о проведенных исследованиях с указанием примененных методов, объема и характера выполненных работ и их результатов:

Настоящий Акт государственной историко-культурной экспертизы составлен в соответствии с Федеральным законом от 25.06.2002 № 73-ФЗ «Об объектах культурного наследия (памятниках истории и культуры) народов Российской Федерации», Положением о государственной историко-культурной экспертизе, утвержденным постановлением Правительства Российской Федерации от 15.07.2009 № 569.

Экспертиза проводится на основании контракта от 16.02.2023 № 1 с ОБУК «Инспекция по охране объектов культурного наследия Курской области».

При проведении государственной историко-культурной экспертизы экспертом проведены:

- историко-архивные, библиографические исследования с целью выявления материалов, содержащих сведения по истории освоения и развития территории и строительства Объекта;
- изучение нормативной базы;
- историко-градостроительные исследования с целью выявления сведений об исторической планировочной структуре района расположения Объекта и их анализ, исследование картографических материалов;

- историко-архитектурные исследования с целью изучения и анализа сведений об историческом облике Объекта, его архитектурно-художественной ценности;
- натурное обследование с осуществлением фотофиксации Объекта на 20.02.2023 г., окружающей его застройки и градостроительной ситуации;
- анализ всего комплекса данных (документов, материалов, информации) по Объекту.

Указанные историко-культурные исследования проведены в объёме, необходимом для принятия решения в рамках государственной историко-культурной экспертизы, и оформлены в виде акта государственной историко-культурной экспертизы. Исследования проведены с применением методов натурального, историко-архивного, историко-архитектурного и историко-градостроительного анализов.

Результаты исследований материалов и документов, проведенных в соответствии с требованиями Федерального закона от 25.06.2002 № 73-ФЗ «Об объектах культурного наследия (памятниках истории и культуры) народов Российской Федерации» и постановления Правительства Российской Федерации от 15.07.2009 № 569, позволили эксперту сделать обоснованный вывод.

Факты и сведения, выявленные и установленные в результате проведенных исследований:

В процессе экспертизы проанализированы имеющиеся по Объекту документы, которыми располагает Заказчик экспертизы, ОБУК «Инспекция по охране объектов культурного наследия Курской области», изучены дополнительные документы и материалы, собранные и полученные при проведении экспертизы от Областного бюджетного учреждения «Центр государственной кадастровой оценки Курской области», из Государственного каталога Музейного фонда Российской Федерации из ОКУ «Государственный архив Курской области».

Общие сведения об Объекте.

Исследование правоустанавливающих документов:

Объект включен в Перечень выявленных объектов культурного наследия, расположенных на территории Курской области, приказом Комитета по охране объектов культурного наследия Курской области от 15.03.2022 № 05.4-08/188.



«Церковно-приходская школа» в с. Снагость, ул. Красная, д. 25

В соответствии со справкой администрации Кореневского района Курской области от 28.02.2023 № 46-49-23 исследуемый Объект расположен по адресу: Курская область, Кореневский район, с. Снагость, ул. Красная, д. 25.

Адрес Объекта в соответствии с Федеральной информационной адресной системой (ФИАС; по муниципальному делению): Курская область, муниципальный район Кореневский, с. Снагость, улица Красная, д. 25.

По открытым данным Росреестра Объект расположен в кадастровом квартале 46:10:110201, земельный участок не размежеван.



Отмечено место расположения Объекта
(по данным Публичной кадастровой карты <https://pkk5.rosreestr.ru>)

Согласно письму ОБУК «Инспекция по охране и использованию объектов культурного наследия Курской области» от 01.03.2023 № 236 выписка из Единого государственного реестра недвижимости в отношении Объекта не может быть представлена в связи с отсутствием у данного здания кадастрового номера.

Также согласно письмам ОБУ «Центр государственной кадастровой оценки Курской области» от 28.03.2023 № 03.4.2-06-23/10934 и ОБУК «Инспекция по охране объектов культурного наследия Курской области» от 28.03.2023 № 380 технический паспорт на исследуемый Объект отсутствует.

В отношении Объекта составлен акт натурального визуального обследования и фотофиксации от 02.03.2023 № 37. Согласно документу, Объект представляет собой одноэтажное здание, выполненное из кирпича в технике рельефной кирпичной кладки, не оштукатурено, но окрашено по кирпичу в белый цвет. Оконные заполнения – деревянные; крыша – вальмовая, покрыта асбестоцементными волнистыми листами. Водоотведение наружное, неорганизованное. Водосточные желоба, трубы, воронки – отсутствуют. На фасадах визуально наблюдаются замокания, трещины, выветривания кладочных швов из кирпичной кладки. Общее состояние удовлетворительное.

Границы территории, предмет охраны, зоны охраны Объекта не утверждены. Паспорт и учетная карточка на Объект не составлены; охранное обязательство не оформлено.

Иных материалов, содержащих информацию о ценности объекта с точки

зрения истории, археологии, архитектуры, науки и техники, эстетики, этнографии или антропологии, социальной культуры, а также учетных документов в отношении объекта культурного наследия, не представлено.

Краткие исторические сведения о развитии территории расположения Объекта, историко-градостроительные исследования:

Исследуемый Объект, здание церковно-приходской школы, расположен в с. Снагость Кореневского района Курской области, являющегося административным центром Снагостского сельсовета.

Географически с. Снагость находится на правом берегу одноименной р. Снагость, напротив места впадения в нее рек Мужица и Бляховец. Село удалено на 9 км от границы с Украиной; на 102 км от Курска (на юго-запад) и на 10 км от районного центра, поселка городского типа Коренево (на юг).

По дореволюционному административно-территориальному делению с. Снагость входило в состав Рыльского уезда Курской губернии. Население в начале XX в. составляло около 3,3 тысяч человек, в селе имелось две школы (мужская и женская), крупорушки и маслобойни.¹

Этимология названия села Снагость связана с южнославянским словом «снага», которое означает «сила», «удача».

Как административно-территориальная единица Рыльский уезд начинает оформляться к XVI в. Уезд выступил преемником Рыльского княжества. В XVI-XVII вв. уезд управлялся воеводами или наместниками.²

В 1708 г. после упразднения Рыльского уезда исследуемая территория отошла к Киевской губернии. После 1727 г. уезд уже в составе Белгородской губернии. С 1797 г. уезд в составе Курской губернии. В советское время Снагость в составе Кореневского района вошла в Курскую область.

В исторической проекции исследуемая территория месторасположения с. Снагость относилась к области Посемье (земли по р. Сейм, называвшейся в старину Семь) и была заселена славянами.

В 1362 г. земли Посемья включены в состав Великого княжества Литовского. В 1690 г. они закреплены на праве владения этими землями за братьями Степаном, Филиппом и Василием Кореневыми.

Упоминание о с. Снагость относится к концу XVII в. В это время здесь уже существовало более двух десятков дворов и часовня, которая вскоре была заменена на Ильинскую церковь. После появления церкви населенный пункт был переименован в с. Снагость (второе название: Гончарово).

¹ Снагость// Энциклопедический словарь Брокгауза и Ефрона: в 86 т. (82 т. и 4 доп.). СПб., 1890-1907. С. 452.

² Раздорский А.И. Предисловие// Князья, наместники и воеводы Курского края XI-XVIII вв. Курск: Регион-Пресс, 2004. С. 66.

В XVIII-XIX вв. Снагость принадлежала роду Барятинских. В 1834 г. в селе появляется вторая Рождество-Богородицкая церковь. Позже здесь появилась третья, Никольская, церковь. Такое значительное количество церквей сделало Снагость духовным центром этой части Курской губернии.

В конце XVIII в. с. Снагость считалось уже достаточно крупным населенным пунктом. Здесь проводились торги и ярмарки. Благоприятное расположение села обуславливало появление торговых путей, проходящих через него.

По данным Списка населенных мест Российской империи, составленного и издаваемого Центральным статистическим комитетом Министерства внутренних дел, по состоянию на 1867 г., являлось владельческим и казенным селом, располагалось на берегу речки Снагость, расстояние до уездного города составляло 32 верст; число дворов – 281; население: мужчин 1279, женщин 1389; церквей православных 2; училище; ярмарки 2; базар.³

В годы Гражданской войны с. Снагость было оккупировано немецко-гайдамацкими войсками.

В предвоенное время и сразу после Великой Отечественной войны 1941-1945 гг. исторический центр Снагости сохранял церковь, крестильню, управление (экономию), здание земской школы, амбар с постройками.

В годы Великой Отечественной войны 1941-1945 гг. церковное здание в селе повреждено значительное не были. Несмотря на это восстанавливать его не решили. В 1940-1950-е гг. в Снагости было три ветряные мельницы, две маслобойки, одна крупорушка.

До войны в Снагости было пять хуторов: Иваницкий, Ланцов, Жабичий, Красный и Бурый; 13 улиц: Ранчжега, Староселье, Репяховка, Поповка, Калоша, Дуровка, Базарная, Красная, Зеленая, Прилипка, Расштаньки, Сухая и Средняя (позже Молодежная).

В 1967 г. в Снагости работало четыре колхоза: имени М.И. Калина, имени XVII Партсъезда, имени XX Парт-съезда и «Передовик». В 1967 г. все колхозы объединили в один – Колхоз имени Калинина.

В 1970-е гг. здание церкви с. Снагость было снесено. На его месте построено правление местным колхозом; позже было занято сельской администрацией. В здании земской школы в послевоенное время располагалась школа четырехлетка; затем музей.

На сегодняшний день Снагость небольшое село Курской области с населением около 500 человек (по данным переписи 2010 г.). Экономика села строится на личном подсобном хозяйстве. Также в поселке расположена средняя школа, врачебная амбулатория.

³ Списки населенных мест Российской империи, составленные и издаваемые Центральным статистическим комитетом Министерства внутренних дел. СПб.: изд. Центр. стат. ком. Мин. внутр. дел. Курская губерния, 1867. С. 165.

Объект расположен в исторической части с. Снагость. Ранее здесь располагались местные церкви, а также учебные и общественно-административные здания. К настоящему времени территория и исследуемый Объект утратили общественно-административную функцию и роль духовного центра с. Снагость (по причине сноса в советский период культовых зданий).

В контексте застройки с. Снагость и прилегающих территорий Объект утратил свою роль примера административной архитектуры начала XIX в. (учебного корпуса церковно-приходской школы). Это свидетельствует об отсутствии у здания особой градостроительной и архитектурной ценности. Существующая сетка улиц в месте расположения Объекта в советский и современный исторические периоды утратила исторический характер и к сегодняшнему дню деградирована. Данный факт не может способствовать сохранению за Объектом роли связующего звена, хранящего историческую память о традициях административной архитектуры (учебный корпус церковно-приходской школы) Курской области начала XIX в.

Имеющиеся на данный момент изменения и утраты в архитектурно-декоративных особенностях и в планировочной структуре исследуемого здания свидетельствуют об утрате им облика, характерного для зданий начала XIX в.

Подробные результаты иконографии отражены в приложении № 4 к настоящему акту государственной историко-культурной экспертизы.

Краткие исторические сведения об Объекте, историко-архитектурные исследования:

Исследуемый Объект, церковно-приходская школа, расположен в с. Снагость Кореневского района Курской области, по ул. Красной, и является характерным образцом административной, каменной архитектуры.

В XIX в. в Снагости располагались две церкви: Николаевская и в честь Рождества Пресвятой Богородицы (церкви утрачены).

Согласно материалам, представленным библиотекой с. Снагость, Объект построен в 1827 г.

В исторической проекции исследуемое здание принадлежало церкви. Строительство здания финансировал князь Барятинский. После закрытия и сноса местной церкви здание бывшей школы использовалось в культовых целях (как крестильная).

К концу XIX в. церковно-приходские школы являлись неотъемлемой частью просветительской системы Русской Православной церкви. Епархиальное начальство и приходское духовенство принимали самое активное участие в процессе создания системы начального народного образования.

Создание и открытие таких школ в указанное время было очень популярно. Так, известно, что к началу 1891/1892 уч. года в Курской губернии находилось 405

церковных школ, из которых 202 церковно-приходских и 206 школ грамоты.⁴ В следующем году общее количество учреждений составило 486 школы. Подавляющее большинство этих школ находились в сельской местности.⁵

Согласно отчетам Статистического комитета Курского губернатора в 1905 г. вновь открыто 4 одно классные церковно-приходские школы, двух классных церковно-приходских школе увеличилось на 1, одно классных на 7; в Рыльском уезде увеличилось на 1 школу. К 1 января 1906 г. общее число школ на территории Курской губернии составляло: второклассных церковных – 9; двухклассных церковно-приходских – 7; одно классных церковно-приходских – 583; и школ грамоты – 274. На территории Рыльского уезда находилось всего 85 школ: двух классные – 1, одно классные – 57, школы грамоты – 27.

За обеспечение учебно-воспитательного процесса в церковных школах отвечали местные священнослужители, которых контролировали уездные епархиальные наблюдатели. Учителями при церковно-приходских школах состояли не только священнослужители, но, преимущественно, светские лица.

Денежные средства на содержание церковно-приходских школ поступали от государства, а также от церковных городских и сельских обществ, земств и от благотворителей. Например, в 1905 г. Рыльское уездное земство выдало на церковные школы 1500 рублей.⁶

Наравне с получением знаний по грамматике, арифметике, Закону Божию, обучение в церковно-приходской школе предполагало ремесленную подготовку. Подавляющее большинство учащихся церковно-приходских школ на всем пространстве Курской губернии в конце XIX – начале XX вв. были представителями крестьянского сословия, «поэтому в некоторых из них осуществлялось преподавание основ сельскохозяйственных знаний и овладение агрокультурой».⁷

На рубеже XIX-XX вв. церковно-приходские школы находились в подчинении Курского епархиального училищного совета. В каждом уезде было представительство этого совета.⁸

Таким образом, церковно-приходская школа в контексте жизни сел Курской губернии выступала просветительским и общественным центром, дополняющим церковно-приходскую жизнь населенного пункта. Наравне с общеобразовательным значением такие школы имели прикладной характер, т.к. программа предполагала обучение ремеслу и основам ведения сельского хозяйства.

⁴ Отчет о состоянии церковно-приходских школ и школ грамоты Курской епархии за 1891/92 уч. год// Курские епархиальные ведомости. 1893. № 28. С. 421.

⁵ Текущая школьная статистика Курского губернского ведомства (1904/05 уч. год). Курск, 1905. С. 37.

⁶ ГАКО. Ф. 4. Оп. 1. Д. 162.

⁷ Курские епархиальные ведомости. 1893. № 35. С. 535.

⁸ Курские епархиальные ведомости. 1893. № 28. С. 465.

Исследуемый Объект в контексте застройки с. Снагость и общественных отношений его жителей выступал таким общественным местом. Однако к настоящему времени по причине использования и перестроек советского периода и изменения в планировке и расположении функциональных зон в с. Снагость исследуемая территория месторасположения Объекта деградирована, утратила свою историческую функцию. Аналогичная утрата архитектурно-декоративных и планировочных особенностей, характерных для общественной архитектуры начала XIX в., произошла и с исследуемым Объектом.

Исследуемое здание, расположенное в контексте застройки квартала, утратило роль целостного фрагмента исторической среды с. Снагость начала XIX в. У здания отсутствует сохранность историко-культурных и архитектурных особенностей, ранее делавших его примером здания церковно-приходской школы указанного периода, характерного для Курской губернии.

Краткое описание Объекта, историко-архитектурные исследования:

Объемно-пространственная композиция одноэтажного кирпичного здания с вальмовой крышей представляет собой прямоугольный объем, расположенный на открытой территории, в квартале ограниченный улицами Репяховка и Красная.

Конструкции фасадных стен исторического объема не сохранили подлинные исторические элементы, характерные для начала XIX в. Оформление здания со всех фасадов частично утрачено, частично выполнено в советское и современное время. Стены фасадные кирпичные, не оштукатурены, окрашены в белый цвет.

В плане церковно-приходская школа представляет собой прямоугольный объем с каменными ступенями с западного фасада.

Главный (западный) фасад ассиметричен и решен в шесть световых осей. Фасад по горизонтали разделяется филенчатыми лопатками, образуя ниши между ними, в которых расположены оконные и дверной проемы. По вертикали композиция фасадной плоскости разделяется линией выступающего цоколя с полукруглым кирпичом на завершении и венчающим карнизом в виде горизонтальных полочек, между которыми находятся зубчики и орнамент-«поребрик» под самой крышей. Оконные проемы прямоугольной формы, вытянутые по вертикали с лучковым завершением, обрамленные кирпичным наличником с декором в виде «ушей» и подоконной полочкой со ступенчатыми свесами. Дверной проем прямоугольной формы с лучковым завершением. Над двупольным дверным проемом находится полурамочный наличник, повторяющий форму оконного. К входу ведут четыре ступени с каменным ограждением.

Северный фасад в две световые оси (в настоящее время оконные проемы заложены до ниш). На плоскости фасада, в нише, образованной филенчатыми фланкирующими лопатками находится два заложённых оконных проема с

лучковыми перемычками различные по габаритам. Фасад разделяется по вертикали линией цоколя и венчающим карнизом.

Восточный фасад в шесть световых осей ассиметричен и полностью повторяет очертание и оформление главного фасада. В цокольной части находятся проходы квадратной формы. Дверной проем на четвертой световой оси с лучковой перемычкой и полурамочным наличником заложен кирпичом.

Южный фасад в три световые оси. Фасад фланкируется лопаткам. Оконные проемы повторяют габариты и оформление остальных фасадов.

Крыша вальмовая. Кровля – поздняя (волновой асбестоцементный шифер). Отделочное покрытие стен и деревянных заполнений оконных и дверных проемов – позднее.

Пространственно-планировочная структура здания, сложившаяся на начало XIX в., в пределах капитальных стен и перекрытий не сохранилась. С архитектурной точки зрения не выделяется ни один фасад здания по причине значительных утрат и поздних перестроек.

Таким образом, здание утратило архитектурно-декоративное, композиционное и планировочное решения, характерные для общественной архитектуры с. Снагость начала XIX в. Исторический облик, силуэт и композиция основных объемов Объекта, на сегодняшний день не сохранены.


Градостроительные исследования территории расположения Объекта:

Объект расположен в историческом центре с. Снагость Кореневского района Курской области по ул. Красная.

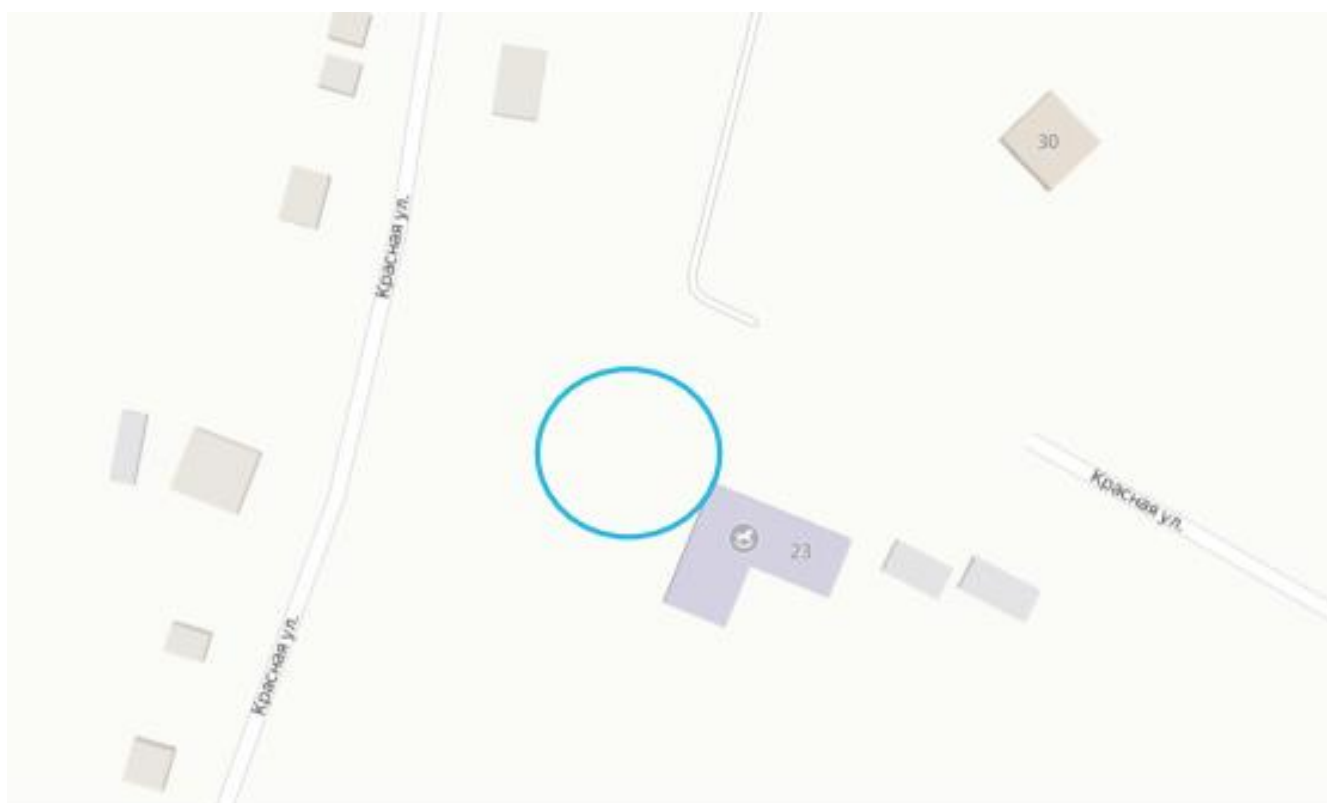
В исторической проекции территория расположения с. Снагость осваивалась с XVI в. В XVIII-XIX вв. населенный пункт играл роль духовного (здесь располагалось три церкви) и торгового (проводилась ежегодная Ильинская ярмарка; имелся еженедельный базар) центров района.

Исследуемая территория месторасположения Объекта определялась находившимся с западной стороны зданием церкви (к настоящему времени утрачена). С советского периода и по настоящее время территория утратила характер административного, культурного и образовательного центра с. Снагость.

Если в советское время исследуемая территория продолжала сохранять административный характер, то на современном этапе территория деградирована (зарощена деревьями, кустарниками и другим).



План расположения Объекта в населенном пункте. Спутниковая фотосъемка.



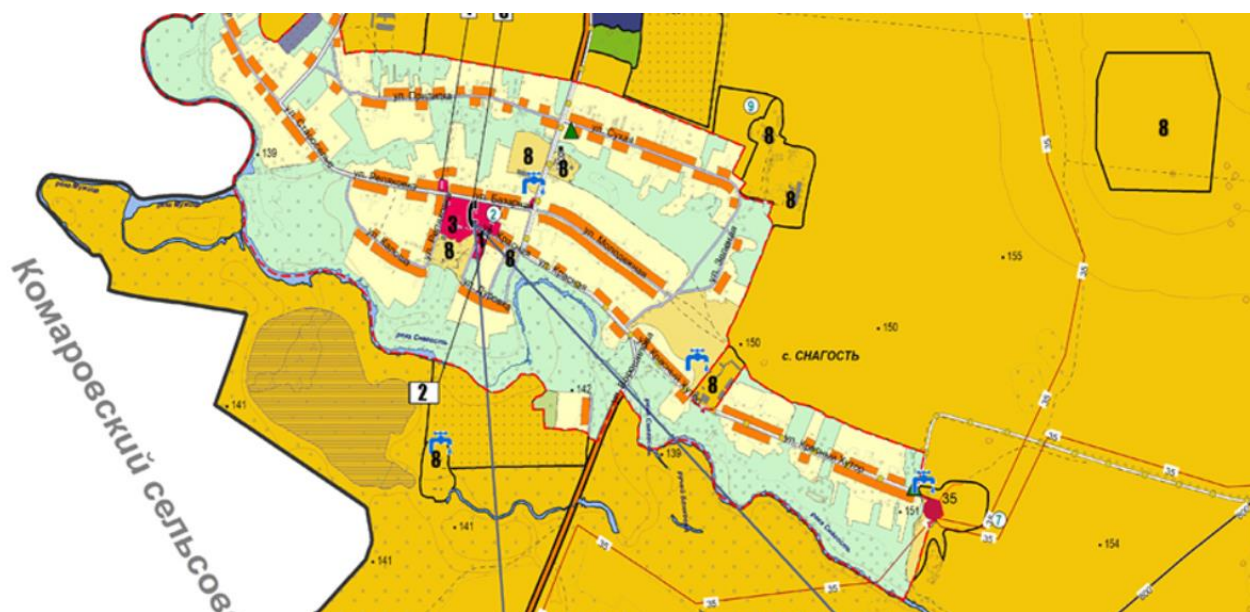
План расположения Объекта в населенном пункте. Яндекс.Карты

На современном этапе исследуемая территория утратила роль одного из ключевых мест в градостроительной структуре с. Снагость. Каркас застройки


исследуемого района создают современные малоэтажные жилые дома индивидуального типа с приусадебными земельными участками, не имеющие градостроительной, архитектурной и историко-культурной ценности.

Решением Собрания депутатов муниципального образования «Снагостский сельсовет» Кореневского района Курской области от 31.12.2013 № 27/61 утвержден Генеральный план Снагостского сельсовета Кореневского района Курской области.

В соответствии с Картой современного использования территории, исследуемый Объект расположен в границах населенного пункта Снагость, отнесен к общественно-деловой зоне (ОД).



Месторасположение Объекта на Карте современного использования территории Генерального плана Снагостского сельсовета Кореневского района Курской области



Правила землепользования и застройки с. Снагость утверждены решением Собрания депутатов Снагостского сельсовета Кореневского района Курской области от 08.06.2015 № 139.

Согласно Правилам землепользования и застройки с. Снагость в зоне «ОД» разрешено строительство социальное обслуживание, деловое управление, банковская и страховая деятельность, бытовое обслуживание, здравоохранение, амбулаторно-поликлиническое обслуживание, стационарное медицинское обслуживание, образование и просвещение, культурное развитие, историко-культурная деятельность, ветеринарное обслуживание, рынки, магазины.

Разрешенное максимальное количество этажей надземной части зданий, строений, сооружений на территории земельных участков – 8 этажей; минимальное расстояние от границ земельного участка до основного строения – 5 метров.

На современном этапе градостроительного развития с. Снагость территория месторасположения Объекта застроена советскими и современными одно- и двухэтажными деревянными и каменными административными зданиями и жилыми домами, имеющими утилитарную функцию, не предполагающую наделение их особой архитектурной и историко-культурной ценностью.

В контексте окружающей жилой малоэтажной застройки, Объект по причине поздних перестроек и утрат утратил свои исторические градостроительные и архитектурные характеристики, свойственные для организации пространства дореволюционного села Курской губернии в начале XIX в., а также для общественной архитектуры указанного периода. Исследуемое здание визуально и содержательно перестало обладать характером памятника истории культуры и

памятника архитектуры. Объект не является репрезентирующим для градостроительной среды начала XIX в. Исследуемый Объект, здание церковно-приходской школы, утратил функцию историко-культурной и архитектурной ценности; произошла деградация рассматриваемой территории.

Перечень документов и материалов, собранных и полученных при проведении экспертизы, а также использованной для нее специальной, технической и справочной литературы:

1. Федеральный закон от 25.06.2002 № 73-ФЗ «Об объектах культурного наследия (памятниках истории и культуры) народов Российской Федерации».

2. Постановление Правительства Российской Федерации от 15.07.2009 № 569 «Об утверждении Положения о государственной историко-культурной экспертизе».

3. Приказ Минкультуры России от 02.07.2015 № 1905 «Об утверждении порядка проведения работ по выявлению объектов, обладающих признаками объекта культурного наследия, и государственному учету объектов, обладающих признаками объекта культурного наследия».

4. Приказ Минкультуры России от 13.01.2016 № 28 «Об утверждении Порядка определения предмета охраны объекта культурного наследия, включенного в единый государственный реестр объектов культурного наследия (памятников истории и культуры) народов Российской Федерации в соответствии со статьей 64 Федерального закона от 25 июня 2002 № 73-ФЗ «Об объектах культурного наследия (памятниках истории и культуры) народов Российской Федерации».

5. Приказ Минкультуры России от 04.06.2015 № 1745 «Об утверждении требований к составлению проектов границ территорий объектов культурного наследия».

6. Правила предоставления документов, направляемых или предоставляемых в соответствии с частями 1, 3 - 13, 15, 15(1), 15.2 статьи 32 Федерального закона «О государственной регистрации недвижимости» в федеральный орган исполнительной власти (его территориальные органы), уполномоченный Правительством Российской Федерации на осуществление государственного кадастрового учета, государственной регистрации прав, ведение Единого государственного реестра недвижимости и предоставление сведений, содержащихся в Едином государственном реестре недвижимости», утвержденные Постановлением Правительства Российской Федерации от 31.12.2015 № 1532.

7. Постановление Правительства Российской Федерации от 30.07.2009 № 621 «Об утверждении формы карты (плана) объекта землеустройства и требований к ее составлению».

8. Приказ Федеральной службы государственной регистрации, кадастра и

картографии от 01.08.2014 № П/369 «О реализации информационного взаимодействия при ведении государственного кадастра недвижимости в электронном виде».

9. Закон Курской области от 29.12.2005 № 120-ЗКО «Об объектах культурного наследия Курской области».

10. Приказ Комитета по охране объектов культурного наследия Курской области от 15.03.2022 № 05.4-08/188.

11. Решение Собрании депутатов муниципального образования «Снагостский сельсовет» Кореневского района Курской области от 31.12.2013 № 27/61 «Об утверждении Генерального плана Снагостского сельсовета Кореневского района Курской области».

12. Решением Собрании депутатов Снагостского сельсовета Кореневского района Курской области от 08.06.2015 № 139 «Об утверждении Правил землепользования и застройки территории Снагостского сельсовета Кореневского района Курской области».

13. Загорулькин И.А. Чей ты родом, откуда ты?.. Курск, 2001. 190 с.

14. Календарь и Памятная книжка Курской губернии на 1884 год. Курск, 1883.

15. Карпук Е.С. Русская сторонка. МУП «Курская городская типография», 2008. 379 с.

16. Ковалев А.Г. Церковно-приходская школа в системе народного образования Курской губернии в конце XIX – начале XX в.// Известия Алтайского государственного университета. 2007 г. С. 70-75.

17. Курская губерния: Итоги статистического исследования. Курск, 1887. С. 61–62.

18. Курские епархиальные ведомости. 1893. № 28. С. 465.

19. Курские епархиальные ведомости. 1893. № 35. С. 535.

20. Курский адрес-календарь. 1909. Курск: Типо-Литография Губернского Правления, 1909.

21. Курский адрес-календарь. 1910. Курск: Типо-Литография губернского Правления, 1910.

22. Ларионов С.И. Описание Курского наместничества из древних и новых разных о нем известиях вкратце, собранное Сергеем Ларионовым, того наместничества верхней расправы прокурором. М., 1786. С. 138-139.

23. Отчет о состоянии церковно-приходских школ и школ грамоты Курской епархии за 1891/92 уч. год// Курские епархиальные ведомости. 1893. № 28. С. 421.

24. Раздорский А.И. Предисловие// Князья, наместники и воеводы Курского края XI-XVIII вв. Курск: Регион-Пресс, 2004. С. 66.

25. Памятная книжка Курской губернии на 1894 год. Курск, 1894.

26. Снагость // Энциклопедический словарь Брокгауза и Ефрона: в 86 т. (82 т. и 4 доп.). СПб., 1890-1907. С. 452.

27. Списки населенных мест Российской империи, составленные и издаваемые Центральным статистическим комитетом Министерства внутренних дел. СПб.: изд. Центр. стат. ком. Мин. внутр. дел. Курская губерния, 1867. С. 165.

28. Список существующих ярмарок в Курской губернии. Курск, 1898.

29. Текущая школьная статистика Курского губернскогоотведомства (1904/05 уч. год). Курск, 1905. С. 37.

Обоснование вывода экспертизы:

Экспертное заключение подготовлено на основании анализа документов, представленных на экспертизу ОБУК «Инспекция по охране объектов культурного наследия Курской области», и собранных экспертом в рамках проведения экспертизы, основано на содержании Федерального закона от 25.06.2002 № 73-ФЗ «Об объектах культурного наследия (памятниках истории и культуры) народов Российской Федерации».

В рамках государственной историко-культурной экспертизы проведены архивные, историко-архитектурные, историко-градостроительные, биографические, картографические, библиографические исследования путем изучения и анализа источников с составлением иконографии и библиографии, а также изучены и проанализированы исторические сведения об Объекте, проведено натурное обследование, осмотр и фотофиксация Объекта, окружающей его застройки и градостроительной ситуации с целью исследования данных о его состоянии, визуализации планировочной структуры района расположения Объекта. Результаты исследований представлены в настоящем заключении экспертизы и приложениях к нему.

В соответствии со статьей 3 Федерального закона от 25.06.2002 № 73-ФЗ к объектам культурного наследия (памятникам истории и культуры) народов Российской Федерации относятся объекты недвижимого имущества (включая объекты археологического наследия) и иные объекты с исторически связанными с ними территориями, произведениями живописи, скульптуры, декоративно-прикладного искусства, объектами науки и техники и иными предметами материальной культуры, возникшие в результате исторических событий, представляющие собой ценность с точки зрения истории, археологии, архитектуры, градостроительства, искусства, науки и техники, эстетики, этнологии или антропологии, социальной культуры и являющиеся свидетельством эпох и цивилизаций, подлинными источниками информации о зарождении и развитии культуры.

Исходя из проведенного анализа представленных документов, в том числе

исторической справки и архивных документов, следует:

- Объект возведен в начале XIX в., в советское и современное время здание значительно перестроено с целью приспособления для современного использования, что привело к утрате им исторических градостроительных, архитектурно-планировочных и художественно-декоративных характеристик, делающих его значимым звеном застройки с. Снагость;

- Объект включен в Перечень выявленных объектов культурного наследия, расположенных на территории Курской области, приказом Комитета по охране объектов культурного наследия Курской области от 15.03.2022 № 05.4-08/188;

- информация о проведении научно-исследовательских работ, разработке и согласования научно-проектной документации по реставрации и приспособлению объекта для современного использования, выполнении обмерных чертежей по Объекту отсутствует;

- исследуемое домовладение не входит в утвержденные зоны охраны иных объектов культурного наследия с. Снагость, на него не распространяются градостроительные регламенты иного объекта культурного наследия;

- согласно градостроительной документации, исследуемое домовладение располагается в территориальной зоне «ОД» - зона малоэтажной жилой застройки.

В качестве основных критериев для отнесения здания или сооружения к объектам культурного наследия согласно Федеральному закону от 25.06.2002 № 73-ФЗ можно отнести:

- архитектурную ценность – стилевая выразительность, индивидуальность, персонификация авторства, использование при проектировании и строительстве тех или иных передовых приемов, методов и материалов;

- градостроительную ценность – влияние памятника на окружающее пространство, его организующая и доминирующая роль, либо ансамблевый характер застройки территории;

- художественно-эстетическую ценность – степень эмоционального воздействия на наблюдателя, которая может быть сформулирована с использованием архитектурных, искусствоведческих или медико-психологических терминов.

По результатам исследований в рамках экспертизы экспертом сделаны следующие заключения в отношении рассматриваемого объекта:

- архитектурная ценность и художественно-эстетическая значимость Объекта не установлена: здание значительно перестроено в советский и современный периоды. Документы, представленные на экспертизу Заказчиком, и материалы, собранные в процессе экспертизы, не содержат информацию, позволяющую определить, что Объект обладает уникальной архитектурной, градостроительной, исторической ценностью для отнесения Объекта к объектам культурного наследия

(памятникам истории и культуры) народов Российской Федерации, возникшими в результате исторических событий, и представляющими собой ценность с точки зрения истории, археологии, архитектуры, градостроительства, искусства, науки и техники, эстетики, этнологии или антропологии, социальной культуры и являющимися свидетельством эпох и цивилизаций, подлинными источниками информации о зарождении и развитии культуры;

- градостроительная ценность не установлена; по причине значительного изменения архитектурно-планировочных и художественно-декоративных характеристик Объект не обладает характеристиками элемента исторической застройки начала XIX в, свойственными для Курской губернии в указанный период;

- мемориальная ценность Объекта не установлена; не обнаружено свидетельств о проживании в Объекте личностей и (или) произошедших событиях, значимых для истории Курской области и с. Снагость;

Уникальность и степень вовлеченности в научный оборот Объекта не определена. Изученные документальные и литературные источники не содержат сведений об Объекте.

Проанализированные документальные и литературные источники не содержат сведений об историко-культурной ценности, уникальности исследуемого здания и исчерпывающую информацию, соответствующую требованиям Федерального закона от 25.06.2002 № 73-ФЗ, необходимую для обоснования включения его в Единый государственный реестр объектов культурного наследия (памятников истории и культуры) народов Российской Федерации.

В ходе историко-архитектурных, историко-градостроительных, архивных, библиографических, картографических исследований, не выявлены признаки Объекта, определяющие его ценностные особенности, позволяющие установить его историческую, архитектурную, научную, художественную, градостроительную или эстетическую значимость и уникальность, подлежащие сохранению и составляющие его предмет охраны.

Таким образом, по совокупности оценочных критериев, отражающих градостроительное, архитектурно-художественное, мемориальное значение Объекта можно сделать вывод об отсутствии историко-культурной ценности здания, архитектурно-художественной и мемориальной ценности, имеющей особое значение для истории и культуры Курской области и с. Снагость.

Руководствуясь положениями Федерального закона от 25.06.2002 № 73-ФЗ, учитывая отсутствие исторической, архитектурной, научной, художественной, градостроительной и эстетической ценностей Объекта, эксперт считает возможным принять обоснованное решение в рамках настоящей экспертизы.

Исходя из вышеизложенного, оснований для включения Объекта в Единый

государственный реестр объектов культурного наследия (памятников истории и культуры) народов Российской Федерации не имеется.

ВЫВОД ЭКСПЕРТИЗЫ:

Включение в Единый государственный реестр объектов культурного наследия (памятников истории и культуры) народов Российской Федерации выявленного объекта культурного наследия «Церковно-приходская школа, начало XIX в.», расположенного по адресу: Курская область, Кореневский район, с. Снагость, **НЕ ОБОСНОВАНО (отрицательное заключение).**

Список приложений:

Приложение № 1	Фотографические изображения Объекта, представленные ОБУК «Инспекция по охране объектов культурного наследия Курской области».
Приложение № 2	Фотографические изображения выявленного объекта культурного наследия (на 20.02.2023 г.).
Приложение № 3	Материалы иконографии.
Приложение № 4	Перечень документов и материалов, собранных и полученных при проведении экспертизы (скан-копии):
	- копия письма ОБУК «Инспекция по охране объектов культурного наследия Курской области» от 22.02.2023 № 209 «О направлении документов в отношении Объекта»;
	- копия приказа Комитета по охране объектов культурного наследия Курской области от 15.03.2022 № 05.4-08/188;
	- копия акта от 20.09.2022 № 50/1 проведения осмотра выявленного объекта культурного наследия «Церковно-приходская школа», начало XIX в. (Курская область, Кореневский район, с. Снагость);
	- копия заявления о включении объекта, обладающего признаками объекта культурного наследия, в единый государственный реестр объектов культурного наследия (памятников истории и культуры) народов Российской Федерации от 29.09.2021 г. с приложениями;
	- копия письма ОБУ «Центр государственной кадастровой оценки Курской области» от 28.03.2023 № 03.4.2-06-23/10934 «Об отсутствии учетно-технической документации на запрашиваемый объект недвижимости, расположенного по адресу: Курская область, Кореневский район, с. Снагость, ул. Красная, д. 25»;
	- копия письма ОБУК «Инспекция по охране объектов культурного наследия Курской области» от 28.03.2023 № 380 «Об отсутствии технических паспортов»;
	- копия письма ОБУК «Инспекция по охране объектов культурного наследия Курской области» от 01.03.2023 № 236 «Об отсутствии выписки из ЕГРН в

отношении Объекта»;

- копия адресной справки Администрации Кореневского района Курской области от 28.02.2023 № 46-49-23.

Настоящее заключение государственной историко-культурной экспертизы оформлено в электронном виде и подписано усиленной квалифицированной электронной подписью эксперта Тарновского Владимира Викторовича и ООО «МАГ».

Дата оформления заключения экспертизы: 31 марта 2023 года.

Государственный эксперт
по проведению государственной
историко-культурной экспертизы

В.В. Тарновский

ООО «МАГ»

**Фотографические изображения Объекта, представленные ОБУК «Инспекция
по охране объектов культурного наследия Курской области»**



Т.ф. 1. Общий вид главного фасада Объекта.



Т.ф. 2. Общий вид дворового фасада Объекта.



Т.ф. 3. Общий вид бокового фасада Объекта.



Т.ф. 4. Общий вид внутренних помещений Объекта.



Т.ф. 5. Общий вид внутренних помещений Объекта.



Т.ф. 6. Общий вид внутренних помещений Объекта.

Фотографические изображения Объекта
по состоянию на 20.02.2023 г.



Т.ф. 1. Общий вид Объекта.



Т.ф. 2. Общий вид главного фасада Объекта.




Т.ф. 3. Общій вид бокового фасада Объекта.



Т.ф. 4. Общій вид бокового фасада Объекта.



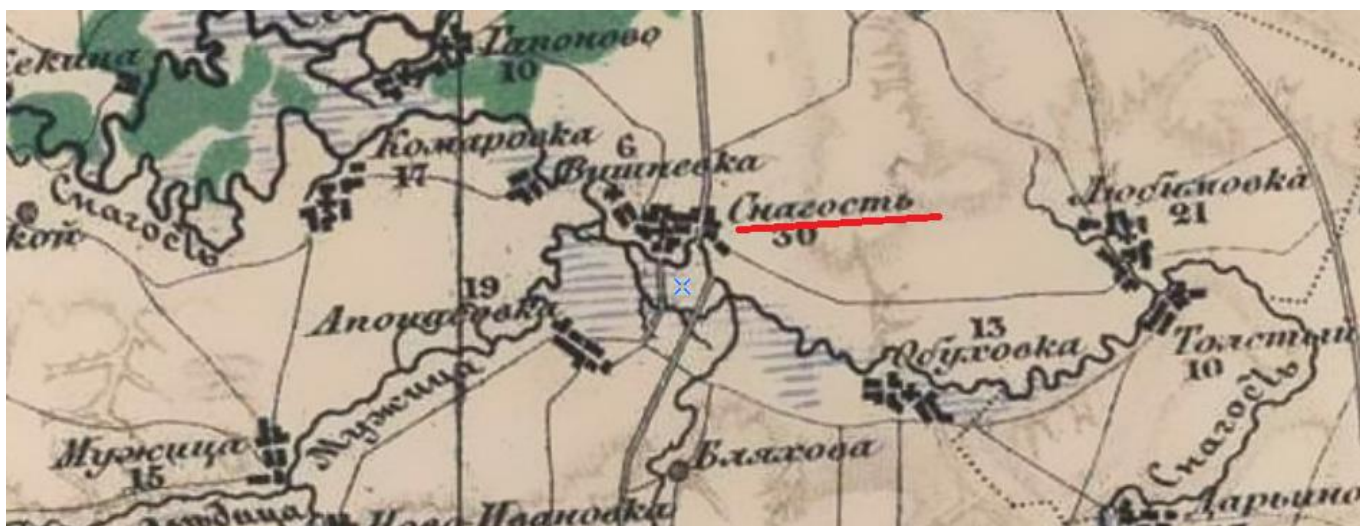
Т.ф. 5. Общий вид дворовой территории Объекта.



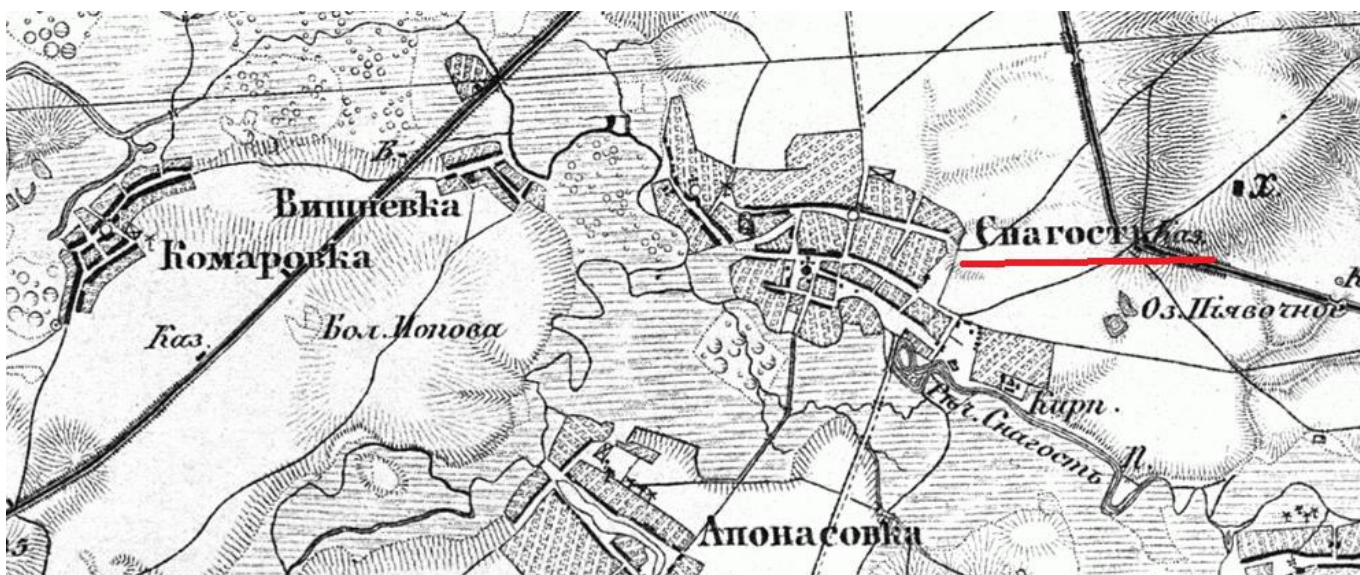
Т.ф. 6. Общий вид дворового фасада Объекта.

Материалы иконографии

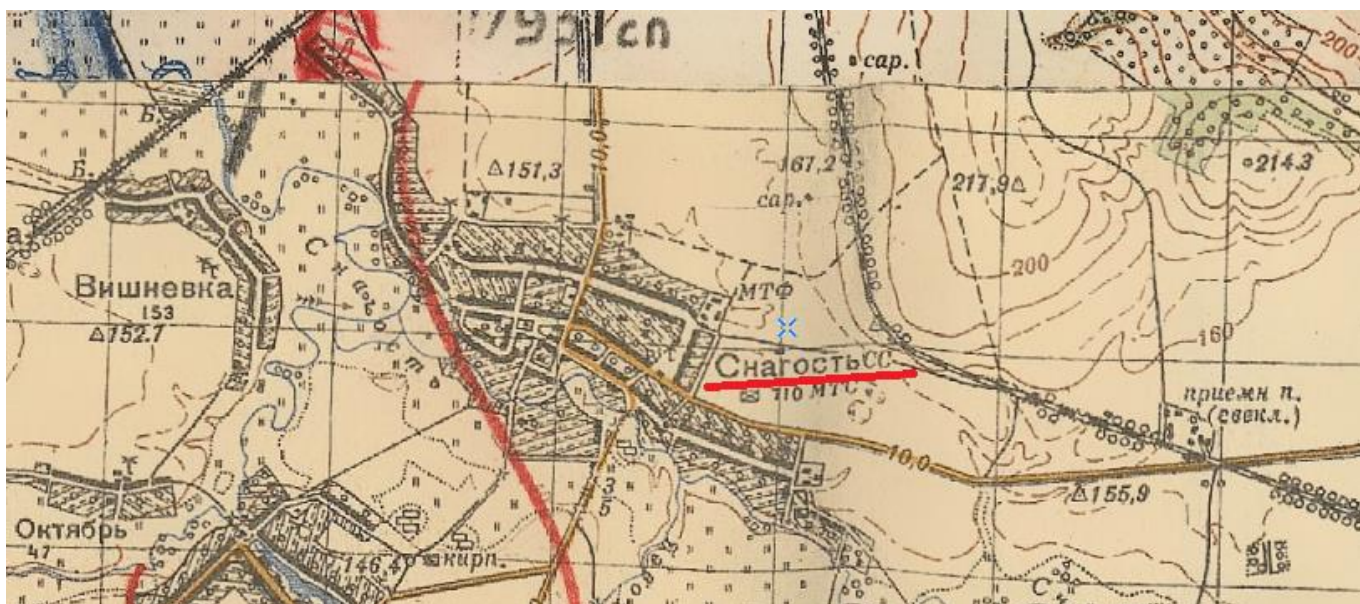
1. Фрагмент Новой специальной карты Европейской России, созданной под руководством И.А. Стрельбицкого. 1871 г. Источник: <http://www.etomesto.ru/map-karta-strelbickogo/>
2. Фрагмент карты Курской губернии Шуберта. 1870-е гг. Источник: <http://www.etomesto.ru/shubert/?guberniya=12>
3. Фрагмент сборной карты второй части (Б) квадрата М-36, состоящая из отдельных листов топографической военной карты Рабоче-Крестьянской Красной Армии (РККА). 1935-1941 гг. Источник: http://www.etomesto.ru/map-rkka_m-36-b/
4. Фрагмент карты СССР. Научно-редакционно-картосоставительская часть ГУГК при Совете Министров СССР. 1970 г. Источник: http://www.etomesto.ru/map-atlas_ussr-1970/



1. Фрагмент Новой специальной карты Европейской России, созданной под руководством И.А. Стрельбицкого. 1871 г. Источник: <http://www.etomesto.ru/map-karta-strelbickogo/>



2. Фрагмент карты Курской губернии Шуберта. 1870-е гг.
Источник: <http://www.etomesto.ru/shubert/?guberniya=12>



3. Фрагмент сборной карты второй части (Б) квадрата М-36, состоящая из отдельных листов топографической военной карты Рабоче-Крестьянской Красной Армии (РККА). 1935-1941 гг.

Источник: http://www.etomesto.ru/map-rkka_m-36-b/



4. Фрагмент карты СССР. Научно-редакционно-картосоставительская часть ГУГК при Совете Министров СССР. 1970 г. Источник: http://www.etomesto.ru/map-atlas_ussr-1970/

**Перечень документов и материалов, собранных и полученных при проведении
экспертизы:**

Копия письма ОБУК «Инспекция по охране объектов культурного наследия
Курской области» от 22.02.2023 № 209 «О направлении документов в отношении
Объекта»

**КОМИТЕТ ПО ОХРАНЕ ОБЪЕКТОВ
КУЛЬТУРНОГО НАСЛЕДИЯ КУРСКОЙ
ОБЛАСТИ**

ОБЛАСТНОЕ БЮДЖЕТНОЕ УЧРЕЖДЕНИЕ КУЛЬТУРЫ
«ИНСПЕКЦИЯ ПО ОХРАНЕ И ИСПОЛЬЗОВАНИЮ
ОБЪЕКТОВ КУЛЬТУРНОГО НАСЛЕДИЯ (ПАМЯТНИКОВ
ИСТОРИИ И КУЛЬТУРЫ) КУРСКОЙ ОБЛАСТИ»
(ОБУК «ИНСПЕКЦИЯ ПО ОХРАНЕ ОБЪЕКТОВ
КУЛЬТУРНОГО НАСЛЕДИЯ КУРСКОЙ ОБЛАСТИ»)

305000, г. Курск, Красная пл., д. 6
тел.: +7 (4712) 51-15-96,
e-mail: okn.kursk@mail.ru;

22.02.2023 № 209

На № 46-40-23 от 20.02.2023 г.

Генеральному директору
ООО «Мастерская архитектуры и
градостроительства»
О.П. Шишовой

305025, Курская область, г. Курск,
пр. Магистральный, д. 24 г, оф. 12
тел.: 8 (499) 755-53-00
4632291545@mail.ru

Уважаемая Оксана Павловна!

Рассмотрев Ваше обращение от 20.02.2023 г. № 46-40-23, ОБУК
«Инспекция по охране объектов культурного наследия Курской области»
22.02.2023 г. направила на электронную почту 4632291545@mail.ru всю
имеющуюся документацию в электронном виде на 63 выявленных объекта
культурного наследия согласно предоставленного списка.

С уважением,
Начальник инспекции

И.В. Черникова

И.В. Телегина
Н.Г. Плохих
(4712)51-15-96

Копия приказа Комитета по охране объектов культурного наследия Курской области
от 15.03.2022 № 05.4-08/188



АДМИНИСТРАЦИЯ КУРСКОЙ ОБЛАСТИ

КОМИТЕТ ПО ОХРАНЕ ОБЪЕКТОВ КУЛЬТУРНОГО НАСЛЕДИЯ
КУРСКОЙ ОБЛАСТИ

П Р И К А З

от 15.03.2022

г. Курск

№ 05.4-08/188

О включении в перечень выявленных объектов культурного наследия, расположенных на территории Курской области, объекта, обладающего признаками объекта культурного наследия, «Церковно-приходская школа, начало XIX в.», местонахождение объекта: Курская область, Кореневский район, с. Снагость

В соответствии с Федеральным законом от 25 июня 2002 года № 73-ФЗ «Об объектах культурного наследия (памятниках истории и культуры) народов Российской Федерации», Законом Курской области от 29 декабря 2005 года № 120-ЗКО «Об объектах культурного наследия Курской области», Положением о комитете по охране объектов культурного наследия Курской области, утвержденным постановлением Губернатора Курской области от 15.09.2020 № 274-пг, ПРИКАЗЫВАЮ:

1. Включить в перечень выявленных объектов культурного наследия, расположенных на территории Курской области, объект, обладающий признаками объекта культурного наследия, «Церковно-приходская школа, начало XIX в.», местонахождение объекта: Курская область, Кореневский район, с. Снагость.

2. Исключить объект, указанный в пункте 1 настоящего приказа, из списка объектов, обладающих признаками объекта культурного наследия.

3. Приказ вступает в силу со дня его подписания.

Председатель комитета

И.А. Мусьял

Копия акта от 20.09.2022 № 50/1 проведения осмотра выявленного объекта культурного наследия «Церковно-приходская школа, начало XIX в.» (Курская область, Кореневский район, с. Снагость)

УТВЕРЖДАЮ
Начальник ОБУК «Инспекция по
охране объектов культурного
наследия Курской области»
И.В. Черникова
« 20 » _____ 2022 г.
М.П.

А К Т
от « 20 » сентября 2022 г. № 50/1
проведения осмотра выявленного объекта культурного наследия
«Церковно-приходская школа, начало XIX в.», расположенного по
адресу: Курская область, Кореневский район, с. Снагость.

Мы, нижеподписавшиеся, сотрудники ОБУК «Инспекция по охране объектов культурного наследия Курской области»: заместитель начальника ОБУК «Инспекция по охране объектов культурного наследия Курской области» Юлия Николаевна Жабина и начальник отдела архитектурно-исторической экспертизы Телегина Ирина Вячеславовна, составили настоящий акт о том, что 20.09.2022 г. нами было проведено обследование выявленного объекта культурного наследия «Церковно-приходская школа, начало XIX в.», расположенного по адресу: Курская область, Кореневский район, с. Снагость.

В результате осмотра объекта культурного наследия установлено:

Объект представляет собой одноэтажное здание, выполненное из кирпича в технике рельефной кирпичной кладки, не оштукатурено, но окрашено по кирпичу в белый цвет. Оконные заполнения – деревянные. Крыша – вальмовая, покрыта асбестоцементными волнистыми листами. Водоотведение наружное, неорганизованное. Водосточные желоба, трубы, воронки - отсутствуют. На фасадах визуально наблюдаются замокания, трещины, выветривание кладочных швов из кирпичной кладки. Общее состояние – удовлетворительное.

Ранее здание принадлежало церкви в Снагости. В послевоенные годы храм был разобран по кирпичикам, уцелело только здание, в котором сейчас находится библиотека. Именно в этом здании крестили с 1827 года, здесь же была расположена церковно-приходская школа. Финансировал строительство князь Барятинский. В настоящее время в здании находится библиотека 1827 г. строительства.


Подписи:

Заместитель начальника
ОБУК «Инспекция по охране
объектов наследия Курской области»

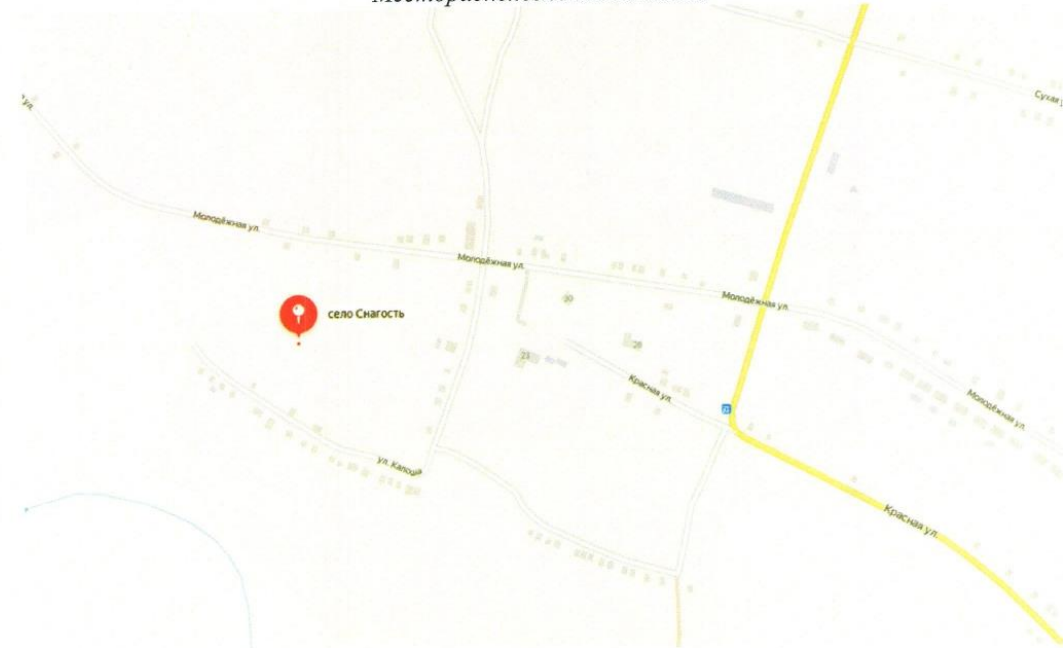
Ю.Н. Жабина

Начальник отдела архитектурно-исторической
экспертизы ОБУК «Инспекция по охране
объектов культурного наследия Курской области»

И.В. Телегина



Месторасположение объекта.



Копия заявления о включении объекта, обладающего признаками объекта культурного наследия, в единый государственный реестр объектов культурного наследия (памятников истории и культуры) народов Российской Федерации от 29.09.2021 г.

ЗАЯВЛЕНИЕ

о включении объекта, обладающего признаками объекта культурного наследия, в единый государственный реестр объектов культурного наследия (памятников истории и культуры) народов Российской Федерации

Прошу включить в единый государственный реестр объектов культурного наследия (памятников истории и культуры) народов Российской Федерации объект, обладающий признаками объекта культурного наследия:

Наименование объекта

«Церковно-приходская школа», нач. XIX в.

(указывается наименование объекта по данным проведенной работы по выявлению объекта, обладающего признаками объекта культурного наследия)

Фотографическое изображение объекта
(общий вид и при наличии вид интерьеров)
с указанием даты съемки – сентябрь 2021 г.

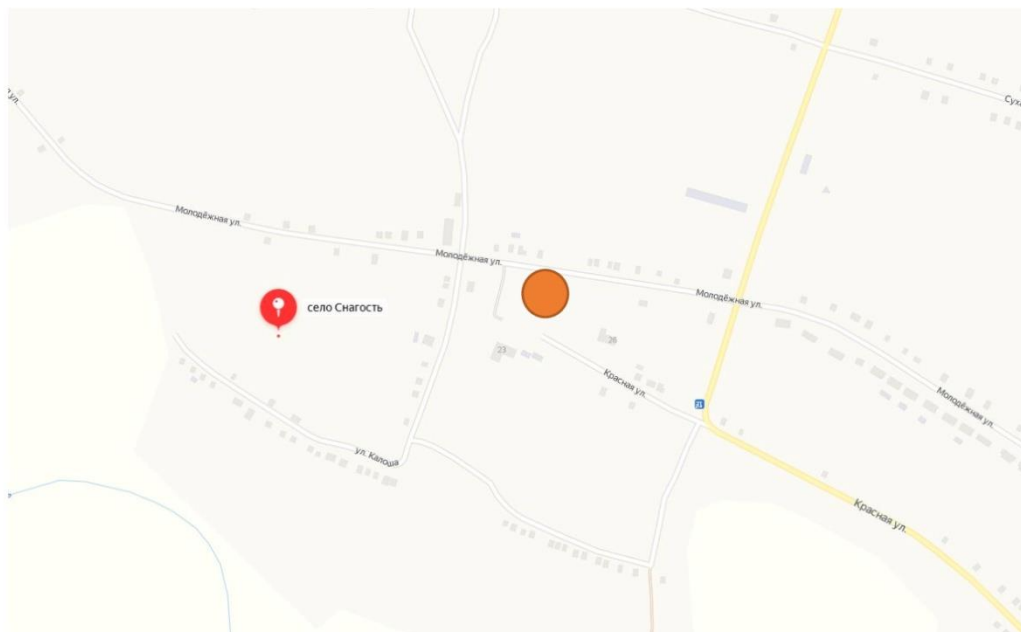


Адрес (описание местонахождения) объекта

Курская область, Кореневский р-он., с. Снагость

(указывается адрес объекта или при его отсутствии описание местоположения объекта, подтвержденное документами и материалами, полученными по результатам проведения работ по выявлению объекта, обладающего признаками объекта культурного наследия)

Местонахождение объекта:



Сведения об историко-культурной ценности объекта

Здание, где в настоящее время находится библиотека - 1827 года постройки. Когда-то принадлежало церкви в Снагости. В послевоенные годы храм был разобран по кирпичикам, уцелело только здание, в котором сейчас находится библиотека. Именно в этом здании крестили не одно поколение снагостских ребятишек с 1827 года. Здесь же была расположена церковно-приходская школа. Финансировал строительство князь Барятинский.

(указываются сведения с точки зрения истории, архитектуры, градостроительства, искусства, науки и техники, эстетики, этнологии или антропологии, социальной культуры, подтвержденные документами и материалами, полученными по результатам проведения работ по выявлению объекта, обладающего признаками объекта культурного наследия)

Время создания (возникновения) объекта и (или) дата связанного с ним исторического события

Начало XIX в.

Приложения

Фотофиксация объекта на 4 л.
Материалы из книги Карпук Е.С. Русская сторона – МУП «Курская городская типография», 2008. на 4 л.

(указывается перечень фотографий, изображений, документов и материалов)

(историко-архивные, библиографические и иные исследования), полученных по результатам проведения работ по выявлению объекта, обладающего признаками объекта культурного наследия, с указанием количества листов, которые заявитель прикладывает к настоящему заявлению)

Сведения о заявителе\

Начальник ОБУК «Инспекция по охране объектов культурного наследия Курской области»		Тихонова О. В.
Должность (при наличии)	Подпись	Расшифровка

Адрес заявителя

Контактный телефон	E-mail
8(4712)51-15-96	okn.kursk@mail.ru

Дата составления заявления

«29» сентября 2021 г.











**АДМИНИСТРАЦИЯ
КУРСКОЙ ОБЛАСТИ**

ОБЛАСТНОЕ БЮДЖЕТНОЕ УЧРЕЖДЕНИЕ КУЛЬТУРЫ
«ИНСПЕКЦИЯ ПО ОХРАНЕ И ИСПОЛЬЗОВАНИЮ
ОБЪЕКТОВ КУЛЬТУРНОГО НАСЛЕДИЯ (ПАМЯТНИКОВ
ИСТОРИИ И КУЛЬТУРЫ) КУРСКОЙ ОБЛАСТИ»
(ОБУК «ИНСПЕКЦИЯ ПО ОХРАНЕ ОБЪЕКТОВ
КУЛЬТУРНОГО НАСЛЕДИЯ КУРСКОЙ ОБЛАСТИ»)

305000, г. Курск, Красная пл., д. 6
тел.: +7 (4712) 51-15-96,
e-mail: okn.kursk@mail.ru;

№ _____

Председателю комитета по охране
объектов культурного наследия
Курской области
И.А. Мусьял

Уважаемая Ирина Александровна!

ОБУК «Инспекция по охране объектов культурного наследия Курской области», рассмотрев обращение Котовской Л.А. от 31.08.2021 г., о включении объекта обладающего признаками объекта культурного наследия, здания библиотеки 1827 года постройки, в Единый государственный реестр объектов культурного наследия (памятников истории и культуры) народов Российской Федерации, расположенного по адресу: Курская область, Кореневский р-он., с. Снагость, сообщает.

ОБУК «Инспекция по охране объектов культурного наследия Курской области рассмотрев представленные материалы направляет Вам заявление о включении объекта, обладающего признаками объекта культурного наследия, в единый государственный реестр объектов культурного наследия (памятников истории и культуры) народов Российской Федерации на 7 стр. в 1 экз.

Согласно приказу управления Администрации Курской области по охране объектов культурного наследия №12-п от 03 сентября 2018 г. сумма численных значений критериев историко-культурной ценности объекта, здания библиотеки 1827 года постройки, обладающего признаками объекта культурного наследия, расположенного по адресу: Курская область, Кореневский р-он., с. Снагость, равна 203.

А именно:

Датировка:

Классицизм, эклектика и иные направления до 1890 г.– 80 баллов.

Градостроительное значение:

Элемент участвующий в формировании застройки красной линии улицы (переулка)– 15 баллов.

Ансамблевое значение:

Объект является элементом архитектурного или градостроительного ансамбля, исторического домовладения – 8 баллов.

Визуальная связь с исторической застройкой и включенность в исторический, градостроительный контекст:

Объект находится в прямой визуальной связи с одним или несколькими объектами культурного наследия, обеспечивая целостность их восприятия в историческом градостроительном контексте. – 10 баллов.

Сохранность общей объемно-пространственной структуры:

Объемно-пространственная структура полностью сохранена- 15 баллов;

Сохранность исторического облика фасадов:

Историческая композиционная структура фасадов полностью сохранена – 10 баллов.

Архитектурно-художественная ценность фасадов:

Наличие простых венчающих и межэтажных карнизов, наличников, лопаток, отдельных элементов декоративного оформления фасадов - 15 баллов.

Сохранность конструктивной системы (несущие ограждающие конструкции, перекрытия):

1-я категория (оценочно до 20% утрат)- 8 баллов;

Сохранность пространственно-планировочной структуры интерьеров:

Сохранна, в пределах капитальных стен и перекрытий - 5 баллов;

Архитектурно-художественная отделка интерьеров:

Имеются основания предполагать наличие декоративной отделки интерьеров, скрытой под позднейшими наслоениями (обшивками, красочными и штукатурными слоями)

Уникальность (параметры уникальности объекта - его функции, типологии, композиции, конструктивного решения, сохранности и т.д. - требуют конкретизации и описания):

Объект является характерным образцом для своего исторического периода или типа (функционального, стилистического, конструктивного и т.д.) – 30 баллов.

Согласно приказу управления Администрации Курской области по охране объектов культурного наследия №12-п от 03 сентября 2018 г., сумма численных

значений критериев историко- культурной ценности объектов, обладающих признаками объекта культурного наследия, расположенных на территории Курской области, утвержденных настоящим приказом, равная 200 (двумстам) и более баллам, подтверждает наличие у объекта, обладающего признаками объекта культурного наследия, историко-культурной ценности. Так как сумма численных значений критериев историко-культурной ценности объекта, здания библиотеки 1827 года постройки, обладающего признаками объекта культурного наследия, расположенного по адресу: Курская область, Кореневский р-он., с. Снагость, равна 203, историко-культурная ценность объекта подтверждена.

С уважением,
Начальник инспекции

О.В. Тихонова

Ю.Н. Жабина
(4712)51-15-96



**АДМИНИСТРАЦИЯ
КУРСКОЙ ОБЛАСТИ
КОМИТЕТ ПО ОХРАНЕ ОБЪЕКТОВ
КУЛЬТУРНОГО НАСЛЕДИЯ
КУРСКОЙ ОБЛАСТИ**

Котовской Л.А.
8 920 266 09 85

305002, г. Курск,
Красная площадь, д.1
тел.: +7 (4712) 70-69-52
e-mail: nadzorokn@rkursk.ru

№ _____

На №б/н от 31.08.2021 г.

Уважаемая Лариса Алексеевна!

Рассмотрев Ваше обращение о включении объекта, обладающего признаками объекта культурного наследия, здания библиотеки 1827 года постройки, расположенного по адресу: Курская область, Кореневский р-он., с. Снагость, в Единый государственный реестр объектов культурного наследия (памятников истории и культуры) народов Российской Федерации, комитет по охране объектов культурного наследия Курской области сообщает.

В настоящее время по Вашему обращению ОБУК «Инспекция по охране объектов культурного наследия Курской области» подготовлен пакет документов для включения объекта обладающего признаками объекта культурного наследия в единый государственный реестр объектов культурного наследия (памятников истории и культуры) народов Российской Федерации согласно порядку проведения работ по выявлению объектов, обладающих признаками объекта культурного наследия, и государственному учету объектов, обладающих признаками объекта культурного наследия (утв. приказом Министерства культуры РФ от 2 июля 2015 г. N 1905). Данная документация находится на рассмотрении комитета по охране объектов культурного наследия Курской области. О результатах проведенной работы Вам будет сообщено дополнительно.

Председатель комитета

И.А. Мусьял

Жабина Ю.Н.
(4712) 51-15-96

Копия письма ОБУ «Центр государственной кадастровой оценки Курской области»
от 28.03.2023 № 03.4.2-06-23/10934 «Об отсутствии учетно-технической
документации на запрашиваемый объект недвижимости, расположенного по адресу:
Курская область, Кореневский район, с. Снагость, ул. Красная, д. 25»



**МИНИСТЕРСТВО ИМУЩЕСТВА
КУРСКОЙ ОБЛАСТИ**
областное бюджетное учреждение
«Центр государственной кадастровой оценки Курской области»
(ОБУ «ЦГКО КО»)

305018, г. Курск, Элеваторный проезд, дом 14А
(почтовый адрес: 305018, г. Курск, Элеваторный проезд, дом 14А)
тел.+7(4712)44-65-06, адрес эл. почты: obukadastr@reg-kursk.ru
адрес официального сайта: <http://кадастркурс.рф/>

28.03.2023 № 03.4.2-06-23/10934
На № _____ от _____

Заместителю начальника ОБУК
«Инспекция по охране объектов
культурного наследия Курской
области»
Ю.Н. Жабиной
Красная площадь, д. 6, г. Курск,
305000
okn.kursk@mail.ru

Уважаемая Юлия Николаевна!

В ответ на Ваше письмо от 27.03.2023 № 374 областное бюджетное учреждение «Центр государственной кадастровой оценки Курской области», сообщает, что учетно-техническая документация на запрашиваемый объект недвижимости, расположенный по адресу: Курская область, Кореневский район, с. Снагость, ул. Красная, д. 25, в архиве отсутствует.

Заместитель директора

ДОКУМЕНТ ПОДПИСАН
ЭЛЕКТРОННОЙ ПОДПИСЬЮ
Сертификат 0328DA5100C1AFBFAA4C340FE2A38E527E
Владелец Дьяков Александр Владимирович
Действителен с 10.03.2023 по 10.03.2024

А.В. Дьяков

Е.В. Усачева
8(4712)44-65-04

Копия письма ОБУК «Инспекция по охране объектов культурного наследия
Курской области» от 28.03.2023 № 380 «Об отсутствии технических паспортов»



**КОМИТЕТ ПО ОХРАНЕ ОБЪЕКТОВ
КУЛЬТУРНОГО НАСЛЕДИЯ КУРСКОЙ
ОБЛАСТИ**

ОБЛАСТНОЕ БЮДЖЕТНОЕ УЧРЕЖДЕНИЕ КУЛЬТУРЫ
«ИНСПЕКЦИЯ ПО ОХРАНЕ И ИСПОЛЬЗОВАНИЮ
ОБЪЕКТОВ КУЛЬТУРНОГО НАСЛЕДИЯ (ПАМЯТНИКОВ
ИСТОРИИ И КУЛЬТУРЫ) КУРСКОЙ ОБЛАСТИ»
(ОБУК «ИНСПЕКЦИЯ ПО ОХРАНЕ ОБЪЕКТОВ
КУЛЬТУРНОГО НАСЛЕДИЯ КУРСКОЙ ОБЛАСТИ»)

305000, г. Курск, Красная пл., д. 6

тел.: +7 (4712) 51-15-96,

e-mail: okn.kursk@mail.ru;

28.03.2023 № 380

На № 46-72-23 от 28.03.2023 г.

На № 46-71-23 от 27.03.2023 г.

Генеральному директору
ООО «Мастерская архитектуры и
градостроительства»
О.П. Шишовой

305025, Курская область, г. Курск,

пр. Магистральный, д. 24 г, оф. 12

тел.: 8 (499) 755-53-00

4632291545@mail.ru

Уважаемая Оксана Павловна!

Рассмотрев Ваши обращения от 27.03.2023 г. № 46-71-23 и от 28.03.2023 г. № 46-72-23 ОБУК «Инспекция по охране объектов культурного наследия Курской области» сообщает следующее.

Испрашиваемый технический паспорт на выявленный объект культурного наследия «Церковно-приходская школа, начало XIX в.», расположенный по адресу: Курская область, Кореневский район, с. Снагость, ул. Красная, д. 26, отсутствует.

С уважением,
Начальник инспекции

И.В. Черникова

И.В. Телегина
8 (4712)51-15-96

Копия письма ОБУК «Инспекция по охране объектов культурного наследия
Курской области» от 01.03.2023 № 236 «Об отсутствии выписки из ЕГРН в
отношении Объекта».



**КОМИТЕТ ПО ОХРАНЕ ОБЪЕКТОВ
КУРСКОЙ ОБЛАСТИ**
ОБЛАСТНОЕ БЮДЖЕТНОЕ УЧРЕЖДЕНИЕ КУЛЬТУРЫ
«ИНСПЕКЦИЯ ПО ОХРАНЕ И ИСПОЛЬЗОВАНИЮ
ОБЪЕКТОВ КУЛЬТУРНОГО НАСЛЕДИЯ
(ПАМЯТНИКОВ ИСТОРИИ И КУЛЬТУРЫ) КУРСКОЙ
ОБЛАСТИ»
(ОБУК «ИНСПЕКЦИЯ ПО ОХРАНЕ ОБЪЕКТОВ
КУЛЬТУРНОГО НАСЛЕДИЯ КУРСКОЙ ОБЛАСТИ»)

305000, г. Курск, Красная пл., д. 6
тел.: +7 (4712) 51-15-96,
e-mail: okn.kursk@mail.ru;

01.03.2023 № 236

Генеральному директору ООО
«Мастерская архитектуры и
градостроительства»

Шишовой О.П.

Уважаемая Оксана Павловна!

Сообщаем Вам, что выписки из Единого государственного реестра
недвижимости по пп. 7, 11, 12, 13, 14, 16-21, 22, 23, 36, 37, 42-45, 46, 50, 56-63
не могут быть предоставлены, в связи с отсутствием на данные объекты
культурного наследия кадастровых номеров.

Начальник инспекции

И.В. Черникова

Копия адресной справки Администрации Кореневского района Курской области
от 28.02.2023 № 46-49-23



**АДМИНИСТРАЦИЯ
КОРЕНЕВСКОГО РАЙОНА
КУРСКОЙ ОБЛАСТИ**

307410, Курская область, п. Коренево,
ул. Школьная, д. 11
тел.: +7 (47147) 2-18-05 факс: +7 (47147) 2-10-51
E-mail: admin-korenevo@mail.ru
www.kor.rkursk.ru
09.03.2023 № 10-02-36/701
На № 46-49-23 от 28.02.2023

Заместителю генерального директора ООО
«Мастерская архитектуры и
градостроительства»
М.В. Мауль

СПРАВКА

дана, на выявленный объект культурного наследия «Церковно-приходская школа, начало XIX в.», которая расположена по адресу: Курская область, Кореневский район, с. Снагость, ул. Красная, д. 25

Заместитель Главы
Администрации
Кореневского района

С.М. Толстоконев

Исп.: Е.А. Кочеткова
Тел.: 8(47147) 2-14-47