



**КОМИТЕТ ПО ОХРАНЕ ОБЪЕКТОВ КУЛЬТУРНОГО НАСЛЕДИЯ  
КУРСКОЙ ОБЛАСТИ**

**П Р И К А З**

от 18.09.2023

№ 05.3-02/614

г. Курск

**Об утверждении границ и режима использования территории  
объекта культурного наследия регионального значения  
«Церковь Введенская», 1865 г., расположенного по адресу:  
Курская область, Курский район, д. Пименово**

В соответствии с Федеральным законом от 25 июня 2002 г. № 73-ФЗ «Об объектах культурного наследия (памятниках истории и культуры) народов Российской Федерации», Законом Курской области от 29 декабря 2005 г. № 120-ЗКО «Об объектах культурного наследия Курской области», пунктом 3.10 Положения о комитете по охране объектов культурного наследия Курской области, утвержденного постановлением Губернатора Курской области от 15.09.2020 № 274-пг, ПРИКАЗЫВАЮ:

**1. Утвердить:**

границы территории объекта культурного наследия регионального значения «Церковь Введенская», 1865 г., расположенного по адресу: Курская область, Курский район, д. Пименово, согласно приложению № 1 к настоящему приказу;

режим использования территории объекта культурного наследия регионального значения «Церковь Введенская», 1865 г., расположенного по адресу: Курская область, Курский район, д. Пименово, согласно приложению № 2 к настоящему приказу.

**2. Контроль за исполнением настоящего приказа возложить на начальника управления разрешительной документации и учета объектов культурного наследия комитета по охране объектов культурного наследия Курской области А.И. Куткову.**

Председатель комитета

И.А. Мусьял

Приложение № 1

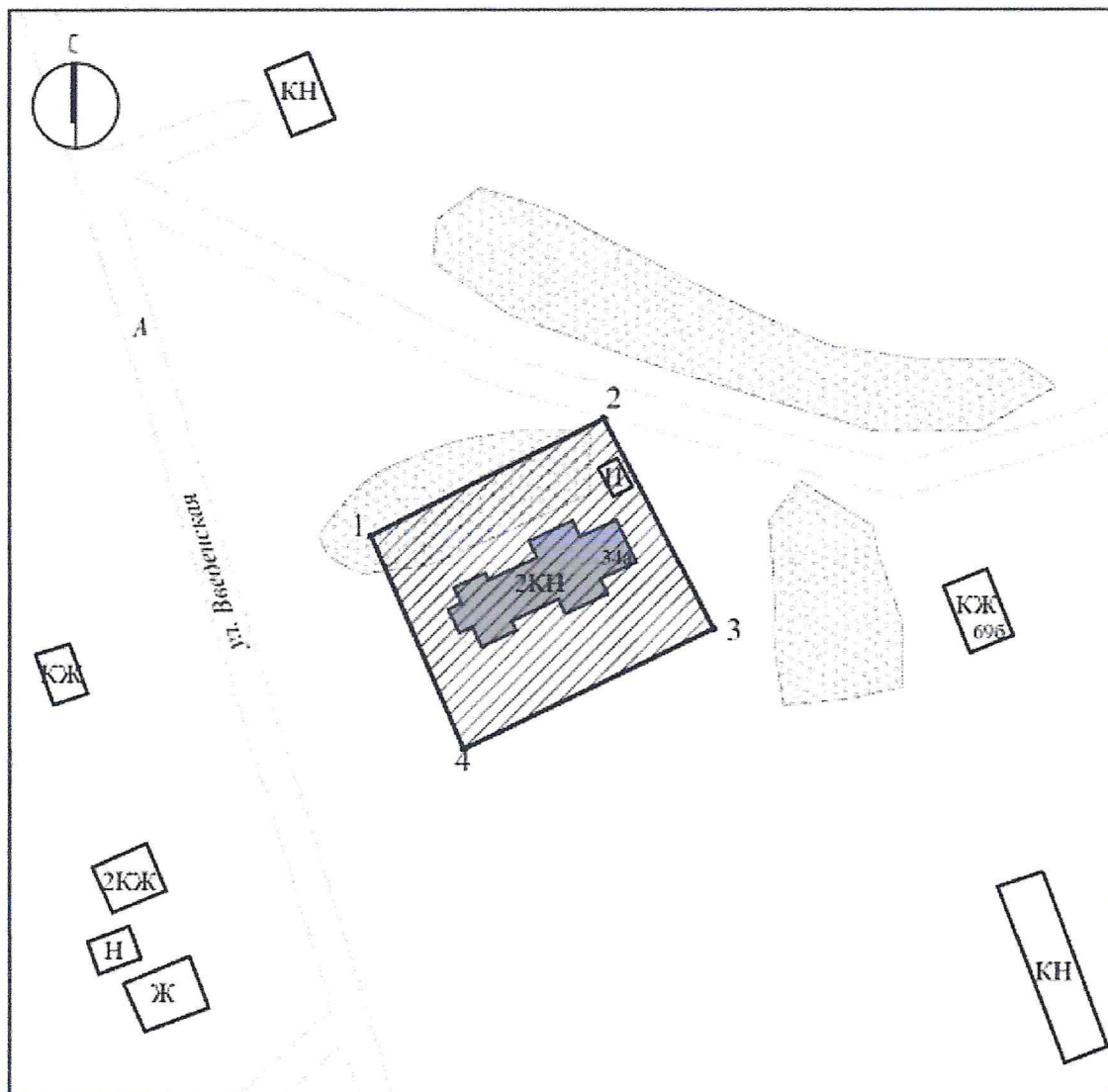
к приказу комитета по охране  
объектов культурного наследия  
Курской области

от 18.09.2023 № 05.3-08/614

**Границы территории объекта культурного наследия  
регионального значения «Церковь Введенская», 1865 г.,  
расположенного по адресу: Курская область,  
Курский район, д. Пименово**




Прохождение границы		Описание прохождения границы
от точки	до точки	
1	2	На северо-восток – 38,74 м;
2	3	На юго-восток – 35,36 м;
3	4	На юго-запад – 41,13 м;
4	1	На северо-запад в исходную точку – 34,59 м.

**Карта (схема) границ территории объекта культурного наследия  
регионального значения «Церковь Введенская», 1865 г.,  
расположенного по адресу: Курская область,  
Курский район, д. Пименово**



Масштаб 1:2000

**Используемые условные знаки и обозначения:**

-  - объект культурного наследия
-  - границы территории объекта культурного наследия
-  1 - обозначение характерной (поворотной) точки

Приложение к границам территории  
 объекта культурного наследия  
 регионального значения «Церковь  
 Введенская», 1865 г.,  
 расположенного по адресу: Курская  
 область, Курский район,  
 д. Пименово

**Координаты характерных (поворотных) точек к карте (схеме) границ  
 территории объекта культурного наследия регионального значения  
 «Церковь Введенская», 1865 г., расположенного по адресу:  
 Курская область, Курский район, д. Пименово**

Сведения о местоположении границ объекта			
Координаты характерных (поворотных) точек в системе координат МСК-46, зона 1			
Метод определения координат – метод спутниковых геодезических измерений (определений)			
Средняя квадратическая погрешность положения характерной точки (Mt), м = 0,10			
Сведения о характерных точках границ объекта			
Обозначение характерных точек границ	Координаты, м		Описание обозначения точки на местности (при наличии)
	X	Y	
1	417675,62	1282935,54	—
2	417693,14	1282970,09	—
3	417661,75	1282986,38	—
4	417643,89	1282949,33	—
1	417675,62	1282935,54	—

Приложение № 2

к приказу комитета по охране  
объектов культурного наследия  
Курской области

от 18.09.2023 № 05.3-08/614

**Режим  
использования территории объекта культурного наследия  
регионального значения «Церковь Введенская», 1865 г.,  
расположенного по адресу: Курская область,  
Курский район, д. Пименово**

На территории объекта культурного наследия регионального значения «Церковь Введенская», 1865 г., расположенного по адресу: Курская область, Курский район, д. Пименово

**разрешается:**

проведение работ по сохранению объекта культурного наследия или его отдельных элементов;

проведение работ по озеленению и благоустройству территории, производимых, в том числе с применением методов реставрации, направленных на формирование наиболее близкого к историческому восприятию объекта культурного наследия;

прокладка, реконструкция, ремонт дорог и элементов их обустройства, а также подземных инженерных коммуникаций и сооружений, не нарушающих целостность объекта культурного наследия и не создающих угрозы его повреждения, разрушения или уничтожения, угрозы пожара;

ведение хозяйственной деятельности, не противоречащей требованиям обеспечения сохранности объекта культурного наследия и позволяющей обеспечить функционирование объекта культурного наследия в современных условиях;

доступность объекта культурного наследия в целях его экспонирования, сохранения его традиционного визуального восприятия;

реализация мер пожарной и экологической безопасности;

**запрещается:**

строительство объектов капитального строительства;

хозяйственная деятельность, ведущая к разрушению, искажению внешнего облика объекта культурного наследия, нарушающая его целостность и создающая угрозу его повреждения, разрушения или уничтожения;

искажение характеристик историко-культурного ландшафта, композиционно связанного с объектом культурного наследия;

установка на фасадах, крыше объекта культурного наследия кондиционеров, телеантенн, тарелок спутниковой связи, а также других средств технического обеспечения;

прокладка наземных и воздушных инженерных коммуникаций, кроме временных, необходимых для проведения работ по сохранению объекта культурного наследия;

размещение любых рекламных конструкций на объекте культурного наследия и его территории;

создание разрушающих вибрационных нагрузок динамическим воздействием на грунты в зоне их взаимодействия с объектом культурного наследия;

размещение временных построек, не связанных с проведением работ по сохранению объекта культурного наследия.