



АДМИНИСТРАЦИЯ КУРСКОЙ ОБЛАСТИ

КОМИТЕТ ПО ОХРАНЕ ОБЪЕКТОВ КУЛЬТУРНОГО НАСЛЕДИЯ КУРСКОЙ ОБЛАСТИ

П Р И К А З

от 29.07.2022

№ 05.4-08/885

г. Курск

Об утверждении границ и режима использования территории объекта культурного наследия регионального значения «Братская могила советских партизан, павших в боях с немецко-фашистскими захватчиками в 1941–1943 годах», 1941–1943 гг., расположенного по адресу: Курская область, Железногорский район, сл. Михайловка

В соответствии с Федеральным законом от 25 июня 2002 г. № 73-ФЗ «Об объектах культурного наследия (памятниках истории и культуры) народов Российской Федерации», Законом Курской области от 29 декабря 2005 г. № 120-ЗКО «Об объектах культурного наследия Курской области», пунктом 3.10 Положения о комитете по охране объектов культурного наследия Курской области, утвержденного постановлением Губернатора Курской области от 15.09.2020 № 274-пг, ПРИКАЗЫВАЮ:

1. Утвердить:

границы территории объекта культурного наследия регионального значения «Братская могила советских партизан, павших в боях с немецко-фашистскими захватчиками в 1941–1943 годах», 1941–1943 гг., расположенного по адресу: Курская область, Железногорский район, сл. Михайловка, согласно приложению № 1 к настоящему приказу;

режим использования территории объекта культурного наследия регионального значения «Братская могила советских партизан, павших в боях с немецко-фашистскими захватчиками в 1941–1943 годах», 1941–1943 гг., расположенного по адресу: Курская область, Железногорский район, сл. Михайловка, согласно приложению № 2 к настоящему приказу.

2. Контроль за исполнением настоящего приказа возложить на начальника отдела разрешительной документации и учета объектов

культурного наследия комитета по охране объектов культурного наследия
Курской области А.И. Куткову.

Председатель комитета

A handwritten signature in black ink, appearing to be 'И.А. Мусьял', written in a cursive style.

И.А. Мусьял

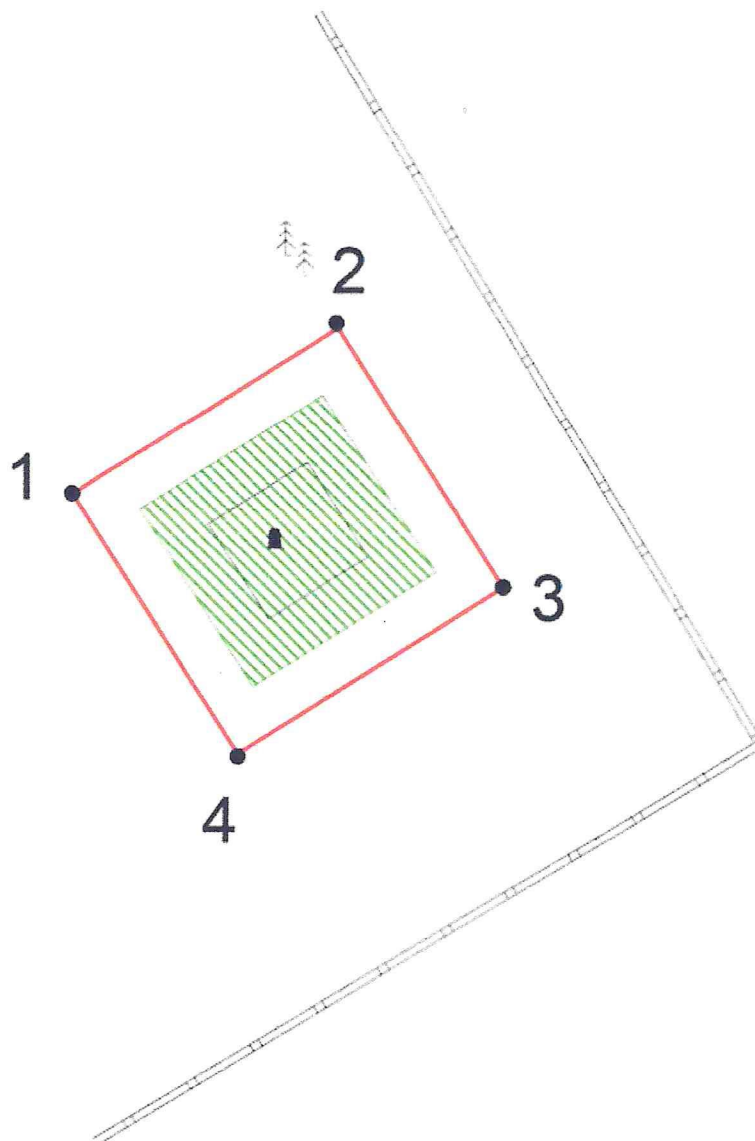
Приложение № 1
к приказу комитета по охране
объектов культурного наследия
Курской области
от 29.07.2022 № 05.4-08/885

**Границы территории объекта культурного наследия
регионального значения «Братская могила советских партизан,
павших в боях с немецко–фашистскими захватчиками
в 1941–1943 годах», 1941–1943 гг., расположенного по адресу:
Курская область, Железногорский район, сл. Михайловка**




Границы территории объекта культурного наследия представляют собой замкнутый контур и проходят по часовой стрелке следующим образом:

- от точки 1 в северном направлении до точки 2;
- от точки 2 в восточном направлении до точки 3;
- от точки 3 в юго-западном направлении до точки 4;
- от точки 4 в северо-западном направлении до исходной точки 1.

**Карта (схема) границ территории объекта культурного наследия
регионального значения «Братская могила советских партизан,
павших в боях с немецко-фашистскими захватчиками
в 1941–1943 годах», 1941–1943 гг., расположенного по адресу:
Курская область, Железногорский район, сл. Михайловка**



Условные обозначения:

-  - граница территории
объекта культурного наследия
-  - граница территории
объекта культурного наследия
-  1 - характерная (поворотная) точка границ
территории объекта культурного наследия.
- 1.00 - расстояние от стены объекта культурного
наследия (ОКН) до границы территории ОКН

Приложение к границам территории объекта культурного наследия регионального значения «Братская могила советских партизан, павших в боях с немецко-фашистскими захватчиками в 1941–1943 годах», 1941–1943 гг., расположенного по адресу: Курская область, Железногорский район, сл. Михайловка

Координаты характерных (поворотных) точек границ территории объекта культурного наследия регионального значения «Братская могила советских партизан, павших в боях с немецко-фашистскими захватчиками в 1941–1943 годах», 1941–1943 гг., расположенного по адресу: Курская область, Железногорский район, сл. Михайловка

№	X	Y	Длина	Угол
1	475 941,82	1 242 585,36	6,38	057°42'49"
2	475 945,23	1 242 590,75	6,30	147°37'28"
3	475 939,91	1 242 594,12	6,38	237°42'49"
4	475 936,50	1 242 588,73	6,30	327°37'28"
1	475 941,82	1 242 585,36		

Приложение № 2
к приказу комитета по охране
объектов культурного наследия
Курской области
от 29.07.2022 № 054-08/885

**Режим
использования территории объекта культурного наследия
регионального значения «Братская могила советских партизан,
павших в боях с немецко-фашистскими захватчиками
в 1941–1943 годах», 1941–1943 гг., расположенного по адресу:
Курская область, Железногорский район, сл. Михайловка**

На территории объекта культурного наследия

разрешается:

- проведение работ по сохранению объекта культурного наследия;
- проведение работ по благоустройству и озеленению территории объекта культурного наследия, оборудование территории элементами освещения, малыми архитектурными формами;
- применение при благоустройстве и оборудовании территории отделочных материалов и дорожных покрытий нейтральной цветовой гаммы и фактуры;
- дозахоронение останков, исторически связанных с объектом культурного наследия, найденных в ходе поисковых работ;

запрещается:

- хозяйственная деятельность любого вида, ведущая к разрушению, искажению исторического облика объекта культурного наследия, изменению уровня грунтовых вод;
- любое строительство, не связанное с восстановлением исторических утраченных элементов объекта культурного наследия;
- размещение любых рекламных конструкций на территории объекта культурного наследия;
- проведение любых земляных работ без опережающих археологических исследований;
- любое динамическое воздействие на грунты в зоне их взаимодействия с объектом культурного наследия, создающее разрушающие вибрационные нагрузки;
- самовольная посадка и вырубка насаждений, кроме санитарных рубок;
- прокладка инженерных коммуникаций наземным и надземным способом, за исключением временных, необходимых для проведения ремонтно-реставрационных работ.