

## АКТ

**государственной историко-культурной экспертизы  
проекта зон охраны объекта культурного наследия регионального значения  
«Братская могила воинов Советской Армии, погибших в период Великой  
Отечественной войны. Захоронено 43 человека, установлено фамилий  
на 18 человек. Скульптурная группа установлена в 1962 году», 1941–1945 гг.,  
1962 г., расположенного по адресу: Курская область, Суджанский район,  
село Ник.-Дарьино**

**Дата начала проведения экспертизы:** 1 ноября 2024 года.

**Дата окончания проведения экспертизы:** 27 ноября 2024 года.

**Место проведения экспертизы:** г. Саратов, г. Москва.

**Заказчик экспертизы:** общество с ограниченной ответственностью «Научно-исследовательский центр проектирования и историко-культурных экспертиз» (ООО «НИЦ ПИИКЭ»), 119361, г. Москва, вн. тер. г. муниципальный округ Очаково-Матвеевское, ул. Наташи Ковшовой, д. 29, этаж 1, офис 6, ИНН 9729304941 (далее – Заказчик).

### **Сведения об экспертах:**

*Председатель экспертной комиссии:*

Фамилия, имя и отчество эксперта	<b>Павлова Галина Геннадиевна</b>
Образование эксперта	высшее
Специальность эксперта	архитектор
Ученая степень (звание) эксперта	-
Стаж работы эксперта	24 года
Место работы, должность эксперта	г. Саратов, индивидуальный предприниматель

*Ответственный секретарь экспертной комиссии:*

Фамилия, имя и отчество эксперта	<b>Федосеева Елена Михайловна</b>
Образование эксперта	высшее
Специальность эксперта	инженер-строитель
Ученая степень (звание) эксперта	-
Стаж работы эксперта	14 лет
Место работы, должность эксперта	г. Москва, эксперт по проведению государственной историко-культурной экспертизы

*Член экспертной комиссии:*

Фамилия, имя и отчество эксперта	<b>Жомин Владислав Юрьевич</b>
Образование эксперта	высшее
Специальность эксперта	Инженер-строитель
Ученая степень (звание)	-

эксперта	
Стаж работы эксперта	30 лет
Место работы, должность эксперта	г. Саратов, эксперт по проведению государственной историко-культурной экспертизы

**Информация об ответственности экспертов за достоверность сведений, изложенных в заключении, в соответствии с законодательством Российской Федерации:**

Настоящим подтверждается, что эксперты по проведению государственной историко-культурной экспертизы Павлова Г.Г., Федосеева Е.М., Жомин В.Ю., участвующие в её проведении, несут ответственность за достоверность информации, изложенной в заключении экспертизы, в соответствии с законодательством Российской Федерации.

Результаты настоящей государственной историко-культурной экспертизы, проведённой в соответствии с требованиями статей 28, 29, 30, 32, 34 Федерального закона от 25.06.2002 № 73-ФЗ «Об объектах культурного наследия (памятниках истории и культуры) народов Российской Федерации» и постановления Правительства Российской Федерации от 25.04.2024 № 530, позволили экспертам сделать обоснованный вывод.

**Отношения экспертов и Заказчика экспертизы:**

Эксперты не имеют родственных связей с должностными лицами, работниками Заказчика, не состоят с Заказчиком в трудовых отношениях, не имеют долговых или иных имущественных обязательств перед Заказчиком. Эксперты не заинтересованы в результатах исследований либо решении, вытекающем из заключения экспертизы, с целью получения выгоды в виде денег, ценностей, иного имущества, услуг имущественного характера или имущественных прав для себя или третьих лиц. Заказчик, его должностные лица и работники не имеют долговых или имущественных обязательств перед экспертами.

**Цель экспертизы:**

Установление границ территорий зон охраны объекта культурного наследия регионального значения «Братская могила воинов Советской Армии, погибших в период Великой Отечественной войны. Захоронено 43 человека, установлено фамилий на 18 человек. Скульптурная группа установлена в 1962 году», 1941–1945 гг., 1962 г., расположенного по адресу: Курская область, Суджанский район, село Ник.-Дарьино, установление особых режимов использования земель в границах зон охраны объекта культурного наследия, установление требований к градостроительным регламентам в границах территорий зон охраны объекта культурного наследия.

**Объект экспертизы:**

Научно-проектная документация «Проект зон охраны объекта культурного наследия регионального значения «Братская могила воинов Советской Армии, погибших в период Великой Отечественной войны. Захоронено 43 человека,

установлено фамилий на 18 человек. Скульптурная группа установлена в 1962 году», 1941–1945 гг., 1962 г. (далее – объект культурного наследия, Объект), расположенного по адресу: Курская область, Суджанский район, село Ник.-Дарьино, шифр: 2024/132 (далее – Проект, Научно-проектная документация), выполненная в 2024 г. обществом с ограниченной ответственностью «Научно-исследовательский центр проектирования и историко-культурных экспертиз» (ООО «НИЦ ПИИКЭ») (далее – Разработчик, Проектировщик, Автор).

**Перечень документов, представленных заказчиком или полученных экспертом самостоятельно, а также документов и материалов, полученных и собранных при проведении экспертизы, а также использованной для неё специальной, технической и справочной литературы:**

Научно-проектная документация представлена на экспертизу в электронном виде, в следующем составе:

*Раздел I. Предварительные работы:*

1. Введение.
2. Основные термины и определения.
3. Исходная документация.

3.1. Копия решения исполнительного комитета Курской области совета народных депутатов от 14 июня 1979 г. № 382 об утверждении Постановления Совета Министров СССР № 339 от 11.04.1979 «О дополнительных мерах по благоустройству и приведению в порядок военных кладбищ и могил советских воинов и партизан».

3.2. Копия приказа Минкультуры России от 29 декабря 2015 г. № 30318-р «О регистрации объекта культурного наследия регионального значения «Братская могила воинов Советской Армии, погибших в период Великой Отечественной войны. Захоронено 43 человека, установлено фамилий на 18 человек. Скульптурная группа установлена в 1962 году», 1941-1945 гг., 1962 г. (Курская область) в едином государственном реестре объектов культурного наследия (памятников истории и культуры) народов Российской Федерации».

3.3. Копия приказа Комитета по охране объектов культурного наследия Курской области от 06.04.2022 № 05.4-08/344 «Об утверждении графического описания местоположения границ защитной зоны территории объекта культурного наследия регионального значения «Братская могила воинов Советской Армии, погибших в период Великой Отечественной войны. Захоронено 43 человека, установлено фамилий на 18 человек. Скульптурная группа установлена в 1962 году», 1941-1945 гг., 1962 г. (Курская область, Суджанский район, село Ник.-Дарьино)».

3.4. Копия приказа Комитета по охране объектов культурного наследия Курской области от 25.03.2022 № 05.4-08/225 «Об утверждении границ и режима использования территории объекта культурного наследия регионального значения «Братская могила воинов Советской Армии, погибших в период Великой Отечественной войны. Захоронено 43 человека, установлено фамилий на 18 человек. Скульптурная группа установлена в 1962 году», 1941-1945 гг., 1962 г., расположенного по адресу: Курская область, Суджанский район, село Ник.-

Дарьино».

3.5. Копия паспорта объекта культурного наследия от 16.09.2024 г.

3.6. Копия учетной карточки воинского захоронения от 15.05.2013 г.

3.7. Копия учетной карточки воинского захоронения № 7 от 15.05.2013 г.

3.8. Выписка из Единого государственного реестра недвижимости об объекте недвижимости от 25.10.2024 № КУВИ-001/2024-262799693 на земельный участок.

3.9. Выписка из Единого государственного реестра недвижимости об объекте недвижимости от 25.10.2024 № КУВИ-001/2024-262799667 на сооружение.

3.10. Копия выписки из Единого государственного реестра недвижимости об объекте недвижимости от 02.03.2020 № 99/2020/316335903 на сооружение.

4. Сведения об объекте культурного наследия.

4.1. План (графическая схема) места расположения объекта культурного наследия. Лист 1.

5. Анализ градостроительной документации и современной структуры землепользования.

5.1. Схема землепользования с указанием существующего положения (анализ данных государственного кадастра недвижимости). Лист 2.

*Раздел II. Историко-культурные исследования (материалы по обоснованию):*

1. Историко-культурные исследования.

1.1. Краткие исторические сведения о развитии территории расположения Объекта, историко-градостроительные исследования.

1.2. Краткие исторические сведения об Объекте.

1.3. Источники и библиография.

1.4. Историко-архивные исследования. Материалы иконографии.

1.5. Натурные и историко-архитектурные исследования.

1.6. Историко-культурный (историко-архитектурный и историко-градостроительный) опорный план.

1.7. Историко-культурный опорный план. Лист 3.

2. Ландшафтно-визуальный анализ композиционных связей объекта, окружающей застройки и ландшафтного окружения.

2.1. Сведения по результатам ландшафтно-визуального анализа композиционных связей объекта, окружающей застройки и ландшафтного окружения.

2.2. Схема ландшафтно-визуального анализа композиционных и видовых связей объекта культурного наследия, окружающей застройки и ландшафтного окружения. Лист 4.

2.3. Альбом натурной фотофиксации общих видов застройки и видовых раскрытий объекта культурного наследия в структуре историко-градостроительной среды территории исследования.

3. Обоснование принятых проектных решений

*Раздел III. Проект зон охраны (итоговая часть):*

1. Введение.

2. Состав зон охраны объекта культурного наследия.

3. Описание и перечень координат границ охранной зоны.

4. Особый режим использования земель и земельных участков и требования к градостроительным регламентам в границах охранной зоны объекта культурного

наследия.

5. Карта (схема) зон охраны объекта культурного наследия (на геоподоснове). Лист 5.

6. Карта (схема) зон охраны объекта культурного наследия (на карте кадастрового деления). Лист 6.

**Сведения о проведённых исследованиях с указанием применённых методов, объёма и характера выполненных работ и их результатов:**

Перед началом проведения экспертизы экспертной комиссией проведено организационное заседание, на котором избран председатель и ответственный секретарь экспертной комиссии, определен порядок работы экспертной комиссии (протокол заседания комиссии экспертов от 1 ноября 2024 г. № 1).

Экспертами в процессе проведения экспертизы:

- рассмотрены представленные Заявителем (Заказчиком) документы, подлежащие экспертизе;

- проведен сравнительный анализ всего комплекса данных (документов, материалов, информации) по Объекту экспертизы;

- осуществлено аналитическое изучение материалов Проекта в целях определения соответствия Проекта требованиям государственной охраны объектов культурного наследия, нормативным правовым актам в сфере градостроительства и земельных отношений, а также научной обоснованности предлагаемых проектных решений;

- осуществлено обсуждение результатов проведенных исследований и проведен обмен сформированными мнениями экспертов, обобщены мнения экспертов (протокол заседания комиссии экспертов от 27 ноября 2024 г. № 2).

Результаты исследований, проведённых в рамках настоящей государственной историко-культурной экспертизы, оформлены в виде Акта государственной историко-культурной экспертизы.

**Факты и сведения, выявленные и установленные в результате проведённых исследований:**

Научно-проектная документация разработана обществом с ограниченной ответственностью «Научно-исследовательский центр проектирования и историко-культурных экспертиз» (ООО «НИЦ ПИИКЭ») в 2024 г. на основании Контракта 0744200000224006581 от 06.09.2024 г. с Областным бюджетным учреждением культуры «Инспекция по охране и использованию объектов культурного наследия (памятников истории и культуры) Курской области».

Целью Проекта является: *обеспечение сохранности объекта культурного наследия регионального значения «Братская могила воинов Советской Армии, погибших в период Великой Отечественной войны. Захоронено 43 человека, установлено фамилий на 18 человек. Скульптурная группа установлена в 1962 году», 1941–1945 гг., 1962 г., расположенного по адресу: Курская область, Суджанский район, село Ник.-Дарьино, в его исторической среде на сопряженной с ним территории.*

Задачи Проекта: *проведение историко-культурных исследований, включая историко-градостроительные, картографические, иконографические, историко-*

*архитектурные, архивные, библиографические, для выявления периодов исторического развития территории, этапов застройки, выявления объектов ценной историко-архитектурной среды; выявление «бассейна» видимости Объекта методом ландшафтно-визуального анализа, определение основных точек визуального восприятия Объекта; составление историко-культурного опорного плана, зонирование территории с учетом сложившейся градостроительной ситуации, проектное предложение обоснованных границ зон охраны, описание режимов использования земель и требований к градостроительным регламентам в границах этих зон.*

Установлено, что решением исполнительного комитета Курского областного Совета народных депутатов от 14.06.1979 № 382 «Постановление Совета Министров СССР № 339 от 11 апреля 1979 г. «О дополнительных мерах по благоустройству и приведению в порядок военных кладбищ и могил Советских воинов и партизан» Объект был принят на государственную охрану.

Границы территории Объекта установлены приказом Комитета по охране объектов культурного наследия Курской области от 25.03.2022 № 05.4-08/225. Кроме того, Комитетом по охране объектов культурного наследия Курской области утверждено графическое описание местоположения границ защитной зоны территории Объекта.

Экспертами подчеркивается, что проектирование выполнено в объёме, достаточном для обоснования вывода экспертизы.

#### Анализ Научно-проектной документации:

Научно-проектная документация представлена на экспертизу в одном томе (шифр: 2024/132).

В процессе проектирования Разработчиком были проведены историко-архивные, библиографические, иконографические исследования, представлена фотофиксация исследуемого Объекта в границах территории исследований, а также элементов градостроительного окружения, оказывающих влияние на формирование зон охраны исследуемого объекта культурного наследия.

По итогу Проектом на основе проведенных исследований, сведений государственного кадастра недвижимости предлагаются и описываются границы зон охраны Объекта, а также режимы использования земель и земельных участков и требования к градостроительным регламентам в границах данных зон в зависимости от вида.

#### Характеристика раздела I «Предварительные работы»:

Раздел включает текстовые, иллюстративные, графические материалы, содержит исходную документацию, общие сведения об объекте культурного наследия, анализ современной структуры землепользования и градостроительной документации, план расположения объекта культурного наследия на территории исследования, схему землепользования с указанием существующего положения (анализ данных государственного кадастра недвижимости).

В качестве исходной документации представлены копии нормативно-правовых актов о постановке объекта на государственную охрану, копии приказа Минкультуры России о регистрации объекта в едином государственном реестре объектов культурного наследия (памятников истории и культуры) народов Российской Федерации, копия приказа Комитета по охране объектов культурного

наследия Курской области об утверждении границ и режима использования территории объекта культурного наследия, копия приказа Комитета по охране объектов культурного наследия Курской области об утверждении графического описания местоположения границ защитной зоны, копия приказа Комитета по охране объектов культурного наследия Курской области об утверждении предмета охраны объекта культурного наследия, копия паспорта объекта культурного наследия, копия учетной карточка воинского захоронения, выписки из Единого государственного реестра недвижимости.

Отмечено, что в разделе 1 в подразделе 2 даны основные понятия и определения, используемые в Проекте, что позволяет избежать двойственных трактовок.

Сведения об объекте культурного наследия даны Разработчиком в соответствии со ст. 20 Федерального закона от 25.06.2002 № 73-ФЗ.

Проведённый Разработчиком анализ действующей на момент проектирования документации территориального планирования и градостроительного зонирования муниципального образования «Свердликовский сельсовет» Суджанского района Курской области, а также сведений Единого государственного реестра недвижимости дали детальную оценку существующей градостроительной ситуации на исследуемой территории и структуры землепользования. В Проекте отмечается, что согласно положениям Генерального плана объект культурного наследия располагается на территории объектов общественно-делового назначения, а согласно положениям Правил землепользования и застройки объект культурного наследия располагается в зоне размещения объектов делового, общественного и коммерческого назначения на земельном участке с разрешенным использованием под историко-культурную деятельность.

Характеристика раздела II «Историко-культурные исследования (материалы по обоснованию)»:

Раздел II включает текстовые, графические, иллюстративные материалы и материалы фотофиксации, содержит библиографические, архивные материалы, результаты историко-культурных исследований, ландшафтно-визуального анализа композиционных и видовых связей объекта культурного наследия, окружающей застройки и ландшафтного окружения.

В подразделе 1 «Историко-культурные исследования» раздела II предоставлены результаты:

- историко-архивных исследований в виде кратких исторических сведений о развитии с. Николаево-Дарьино и, в частности, территории исследования, проходящих боевых действиях в годы Великой Отечественной войны;

- историко-архивных исследований захоронений воинов Советской Армии, погибших в годы Великой Отечественной войны, относящихся к рассматриваемому объекту культурного наследия;

- историко-градостроительного анализа развития территории, с выделением основных этапов формирования архитектурно-градостроительной среды; исторические сведения об объекте культурного наследия регионального значения «Братская могила воинов Советской Армии, погибших в период Великой Отечественной войны. Захоронено 43 человека, установлено фамилий на 18 человек. Скульптурная группа установлена в 1962 году», 1941–1945 гг.,

1962 г., расположенного по адресу: Курская область, Суджанский район, село Ник.-Дарьино;

– подтверждающие архивные материалы (копии исторических планов с. Николаево-Дарьино; исторические фотоснимки фрагментов застройки, панорам и отдельных сооружений; архивные и библиографические выписки);

– историко-архитектурного анализа, обосновывающего сохранность и ценность застройки территории исследования.

Результатом камеральной обработки полученных данных являются комплексная схема историко-культурного опорного плана.

В подразделе 2 «Ландшафтно-визуальный анализ композиционных связей объекта, окружающей застройки и ландшафтного окружения» раздела II «Историко-культурные исследования (материалы по обоснованию)» изложены результаты ландшафтно-визуального анализа территории исследования, общие характеристики ландшафта поселения, проведен визуальный и аналитический анализ взаимосвязи объекта культурного наследия с окружающей средой, представлены выводы об условиях восприятия объекта культурного наследия в градостроительном окружении.

В главе содержатся фотофиксационные материалы территории исследования, дающие объективное представление об облике исторического места, фиксирующие ценную историко-архитектурную среду, виды отдельных сооружений, улиц, природного и сельского окружения.

В подразделе 3 «Обоснование проектных решений» раздела II «Историко-культурные исследования (материалы по обоснованию)» представлены общие выводы проведенного исследования, являющиеся основой для формирования проектных предложений; состава и границ территорий зон охраны объекта культурного наследия; особых режимов использования земель и требований к градостроительным регламентам.

Результатом камеральной обработки полученных данных являются комплексные аналитические схемы: историко-культурный опорный план (лист 3), схема ландшафтно-визуального анализа композиционных и видовых связей объекта культурного наследия, окружающей застройки и ландшафтного окружения (лист 4).

По результатам историко-архивных и библиографических исследований Проектировщиком составлены краткие исторические сведения о развитии с. Николаево-Дарьино, где дано описание пространственно-планировочных этапов развития села, характерных особенностей его планировки, социально-демографическое и функциональное зонирование населенного места в контексте градостроительного формирования, включая период в годы Великой Отечественной войны.

Так было установлено, что рассматриваемый объект культурного наследия расположен в северо-восточной части основной застроенной территории села Николаево-Дарьино. С северо-запада территория села Николаево-Дарьино ограничена извилистым руслом реки Снагость, левого притока реки Сейм, а с северо-востока к рассматриваемому поселению примыкает село Дарьино.

Географически территория села Николаево-Дарьино расположена в юго-западной части Среднерусской возвышенности. Рельеф данной местности

представляет собой возвышенное волнистое плато, сильно изрезанное оврагами и балками.

Точная дата возникновения поселения на месте современного села Николаево-Дарьино неизвестна. Предположительно, населенный пункт был основан не позднее середины XVIII в. К концу XVIII в. территория расположения рассматриваемого поселения относилась к Белопольскому уезду.

На генеральном плане города Белополье и его уезда 1784 г., на месте расположения территории рассматриваемого населенного пункта был обозначен хутор «Повой». Застройка хутора по состоянию на последнюю четверть XVIII в. была разделена на несколько нерегулярных кварталов различного размера и конфигурации. По состоянию на первую половину XIX в., как следует из анализа картографических источников, рассматриваемое поселение продолжало называться «хутор Повой».

В третьей четверти XIX в. населенный пункт, расположенный на месте современного села Николаево-Дарьино, стал именоваться «Николаевка». Его застройка распространялась на юго-запад и северо-восток – вдоль русла реки Снагость. Будущее местоположение рассматриваемого Объекта ориентировочно относилось к центральной части основной застроенной территории поселения.

К концу 1920-х гг. рассматриваемый населенный пункт был преобразован в село Николаево-Дарьино, так как 30 июля 1928 г. был образован Николаеводарьинский сельсовет. В ноябре 1939 г. Николаеводарьинский сельсовет был переименован в сельский Совет депутатов трудящихся.

За период первых десятилетий XX вв., очевидно, определились основные градостроительные направления развития застройки населенного пункта Николаевка. Она активно расширялась в северо-восточном и особенно в юго-западном направлениях вдоль извилистого русла реки Снагость. Северо-восточная оконечность застройки рассматриваемого поселения по состоянию на конец 1930-х гг. почти вплотную примыкала к застройке села Дарьино. Будущее местоположение Объекта на тот момент уже стало относиться к северо-восточной части основной застроенной территории поселения.

В годы Великой Отечественной войны, в период с 26 октября 1941 г. по 3 марта 1943 г. Суджанский район был оккупирован немецко-фашистскими захватчиками. В ноябре 1941 г. был создан 1-й Суджанский партизанский отряд, регулярно пополнявшийся добровольцами. Командиром отряда был утвержден Никита Федорович Донцов – заместитель начальника райотдела НКВД Суджанского района. 3 декабря 1941 г. был сформирован 2-й Суджанский партизанский отряд под командованием Степана Васильевича Трибунского – прокурора района. 20 мая 1942 г. при переходе линии фронта в селе Средняя Ольшанка в бою с превосходящими силами противника половина личного состава 2-го Суджанского партизанского отряда погибла.

7 февраля 1943 г. командующий войсками 50-й армии генерал И.Д. Черняховский отдал приказ об освобождении городов Льгова и Суджи. Достигнув к концу февраля рубежа Леонтьевка–Мартыновка–Плехово, 38-я армия также получила задачу стремительно развивать наступление в направлении Суджа–Ворожба и Мирополье–Сумы. 3 марта 1943 г. город Суджа был освобожден силами войск 180-й танковой бригады под командованием полковника

М.З. Киселева и 167-й дивизии под командованием генерал-майора И.И. Мельникова.

За период второй половины XX – начала XXI вв., что просматривается на картах обозначенного периода, конфигурация и границы застройки села Николаево-Дарьино практически не изменились. Территория населенного пункта по-прежнему была вытянута вдоль извилистого русла реки Снагость. Основной осью застройки села стала автодорога 38Н-743 (Дарьино–Николаево-Дарьино), разделенная в границах рассматриваемого села на отрезки в виде нескольких улиц: Ульяновки, Бычановки, Узнамойки. Местоположение Объекта продолжало ориентировочно относиться к северо-восточной застроенной части территории села.

Как отмечается в Проекте, в настоящее время в селе Николаево-Дарьино частично сохраняются архитектурно-планировочные элементы, относящиеся к дореволюционному и советскому периодам развития населенного пункта. Сохранены направления отдельных улиц и историческая застройка. Планировочные решения территории, прилегающей к исследуемому Объекту, обладают самостоятельной историко-градостроительной ценностью. Совокупность окружающих Объект элементов антропогенной и природной среды не искажает его визуальное восприятие.

Произведенный историко-градостроительный анализ рассматриваемой исторической территории населённого пункта, в пределах которого расположен Объект, представляет собой краткий очерк пространственно-планировочных этапов его развития, описание характерных особенностей его планировки.

Приведенные в Проекте исторические данные об исследуемом объекте культурного наследия дают представление об истории его появления, развитии и событиях в годы Великой Отечественной войны.

Так, в Проекте было установлено, что по данным паспорта, составленного 16 сентября 2024 г., Объект представляет собой «Братскую могилу воинов Советской Армии, погибших в период Великой Отечественной войны».

Первые захоронения в рассматриваемую могилу были произведены в 1941 г. либо, согласно учетной карточке 2013 г., – в августе 1943 г.

Первоначально на братской могиле был установлен памятник, который представлял собой пирамидальную стрелу с пятиконечной красной звездой в завершении. На стеле была закреплена памятная табличка. Территория захоронения была обнесена штaketником.

В 1962 г. (исходя из данных проекта охранных зон 2022 г. и постановления 1979 г.) на рассматриваемой братской могиле был установлен гипсовый памятник. Данный памятник представлял собой скульптурную композицию из двух фигур: солдата, прижавшего к груди пилотку, и скорбящей женщины, преклонившей колени и возлагающей венки. Высота скульптуры составляла 2,5 метра, высота кирпичного постамента – 2,5 метра. На лицевой стороне постамента памятника были закреплены мемориальные доски с надписью: «Вечная память павшим в боях за свободу и независимость нашей Родины» и именами погибших. Автором обозначенного памятника выступил В.В. Захаров.

В соответствии с постановлением Совета Министров СССР № 339 от 11 апреля 1979 г. «О дополнительных мерах по благоустройству и приведению

в порядок воинских кладбищ и могил советских воинов и партизан» исполком Курского областного Совета народных депутатов обязал исполкомы всех уровней принять дополнительные меры по благоустройству и приведению в надлежащий порядок воинских кладбищ и могил воинов и партизан. В приложенный к постановлению список братских могил Суджанского района, помимо прочих, вошел Объект в селе Николаево-Дарьино. В данном списке было обозначено, что в рассматриваемой могиле захоронено 43 человека, из них 18 неустановленных лиц.

В период конца XX – начала XXI вв. облик рассматриваемого Объекта существенно не изменялся; периодически производилась только покраска конструктивных элементов захоронения и памятника. Начиная с 2013 г. над рассматриваемым захоронением шефствовали Николаево-Дарьинская начальная школа и Николаево-Дарьинский Дом культуры.

Согласно учетной карточке 2013 г., в рассматриваемой могиле захоронено 43 человека, из числа которых установлено 24 лица и не установлено 19 лиц. В данной учетной карточке также было указано, что вокруг захоронения было установлено металлическое ограждение, покрашенное синей краской (первоначальная историческая ограда не сохранилась). Кроме того, по состоянию на начало 2010-х гг. синей краской был покрашен постамент памятника и обновлена мемориальная табличка с надписью «Вечная память павшим в боях за свободу и независимость нашей Родины» и списком имен погибших.

К началу 2020-х гг. была произведена реставрация Объекта: постамент под скульптурой и сама скульптура были покрашены краской серебряного цвета. Площадка, отведенная под территорию захоронения, была расширена, а по ее периметру было установлено бетонное ограждение, покрашенное в белый цвет. Произведено общее благоустройство территории захоронения и цветника перед памятником.

Разработчиком представлен список используемой при исследовании литературы и библиографических источников, иллюстративный материал архивных исследований.

В Проекте отмечено, что исследуемая территория расположена в северо-восточной части села, на открытой местности, вдоль ул. Бычановка, рядом с ГРП.

В непосредственной близости от объекта проходит улица Бычановка – улица районного значения, соединяющая село Ник.-Дарьино с близлежащими селами. С северо-восточной стороны от объекта проходит улица Ульяновка – улица местного значения. Рельеф исследуемой территории достаточно спокойный, без изменения отметок.

Объект представляет собой скульптурную группу из воина и скорбящей рядом женщины, возлагающей венок. Скульптуры установлены на высоком прямоугольном постаменте на пирамидальном основании. В основании памятника закреплена мемориальная табличка с именами погибших и текстом: «Вечная память павшим в боях за свободу и независимость нашей Родины».

Территория памятника обширная, обнесена деревянным резным забором.

Результатом камеральной обработки данных, историко-архитектурного и историко-градостроительного анализов территории проектирования, является историко-культурный опорный план. При составлении чертежа проанализированы

исторические и современные планы села, планировочная структура, застройка, природный и антропогенный ландшафт. Историко-культурный опорный план разработан в соответствии с Федеральным законом от 25.06.2002 № 73-ФЗ, Положением о зонах охраны объектов культурного наследия (постановление Правительства Российской Федерации от 12.09.2015 № 972) и ГОСТ Р 59124-2020 «Сохранение объектов культурного наследия состав и содержание научно-проектной документации проекта зон охраны. Общие требования».

Отмечено, что приказом Комитета по охране объектов культурного наследия Курской области от 25.03.2022 № 05.4-08/225 «Об утверждении границ и режима использования территории объекта культурного наследия регионального значения «Братская могила воинов Советской Армии, погибших в период Великой Отечественной войны. Захоронено 43 человека, установлено фамилий на 18 человек. Скульптурная группа установлена в 1962 году», 1941–1945 гг., 1962 г., расположенного по адресу: Курская область, Суджанский район, село Ник.-Дарьино» утверждены границы и режим использования территории памятника, приказом Комитета по охране объектов культурного наследия Курской области от 06.04.2022 № 05.4-08/344 «Об утверждении графического описания местоположения границ защитной зоны территории объекта культурного наследия регионального значения «Братская могила воинов Советской Армии, погибших в период Великой Отечественной войны. Захоронено 43 человека, установлено фамилий на 18 человек. Скульптурная группа установлена в 1962 году», 1941–1945 гг., 1962 г. (Курская область, Суджанский район, село Ник.-Дарьино)» утверждено графическое описание местоположения границ защитной зоны памятника.

В результате анализа объемно-пространственной структуры исследуемой территории Разработчиком установлено, что исследуемая среда представлена рядовой и нейтральной застройкой, диссонирующие объекты на территории исследования не выявлены.

По результатам историко-культурных (историко-градостроительных и историко-архитектурных) исследований, проводимых с целью получения информации о периодах формирования и развития для выявления степени сохранности исторической среды и основных градостроительных элементов в объёмно-планировочном каркасе изучаемой территории, Разработчиком сделаны следующие выводы:

*1. В настоящее время исследуемый Объект играет значительную роль в формировании композиционной структуры территории своего расположения. В границах территории, прилегающей к месторасположению Объекта, сохранены растительные посадки.*

*2. Архитектурное историческое окружение территории представлено элементами современной застройки, не нарушающие композиционно-пространственную целостность средового окружения.*

*3. Объемно-пространственный и архитектурный облик территории исследования имеет среднюю степень сохранности: планировка и направление дорог сохранены, вокруг Объекта расположены единичные высокоствольные деревья, диссонирующая застройка отсутствует. Данные выводы позволяют охарактеризовать историческую среду территории исследования как сохранную.*

Данные, полученные в процессе проведения анализа, являются основой для обоснования границ зон охраны и градостроительного регулирования в сложившейся застройке.

Ландшафтно-визуальный анализ композиционных связей Объекта, окружающей застройки и ландшафтного окружения в составе подраздела 2 экспертируемого Проекта выполнен Разработчиком для определения зоны композиционно-видового влияния объекта культурного наследия, характеристик культурного ландшафта территории, условий восприятия объекта культурного наследия и его видовых раскрытий, композиционных связей, параметров допустимого объёмно-пространственного развития окружающей застройки.

Так в Проекте отмечено следующее:

*Ландшафт исследуемой территории характеризуется равнинным рельефом, с естественным уклоном в сторону р. Снагость.*

*В процессе ландшафтно-визуального анализа было выявлено, что застройка территории исследования состоит из объектов малоэтажной застройки. На основании полученных данных при натурном обследовании сформирована градация застройки по этажности, выделена категория:*

- малоэтажная застройка (до двух этажей);*
- хозяйственные строения (до одного этажа).*

*На местности проведен анализ визуальных характеристик исследуемого объекта: выявлены границы бассейна видимости, трассы основного композиционно-видового раскрытия и фрагментарного видового восприятия, зона наилучшего зрительного восприятия. Результаты нанесены на чертеж ландшафтно-визуального анализа. Бассейн видимости объекта составляет до 35 м в северном, южном и восточном направлениях.*

*Зона непосредственной видимости Объекта находится с юга, севера и востока земельного участка, на котором он расположен. С запада обзор памятника заслоняет здание ГРП, с северо-запада частично – кустарник. Бассейн видимости, вследствие расположения памятника на открытой местности, имеет среднее расстояние.*

*Современная планировочная структура представляет собой прямоугольный участок территории, вытянутый в сторону дороги, окруженный невысоким резным забором. Памятник братской могилы представляет собой скульптурную группу из воина и скорбящей рядом женщины, возлагающей венок. Скульптуры установлены на высоком прямоугольном постаменте на пирамидальном основании. В основании памятника закреплена мемориальная табличка с именами погибших и текстом: «Вечная память павшим в боях за свободу и независимость нашей Родины».*

*В рамках исследования территории и ландшафтно-визуального анализа общих видов застройки и видовых раскрытий объекта культурного наследия в структуре историко-градостроительной среды приведена архивная фотофиксация. Представленные материалы фотофиксации иллюстрируют изменения историко-градостроительной среды, сложившиеся к настоящему времени в исследуемых границах.*

По результатам ландшафтно-визуального анализа Разработчиком сделаны следующие выводы:

1. Основными факторами, влияющими на видовое раскрытие памятника, являются: объемные параметры окружающей застройки (высотность, протяженность), соотношение свободных и застроенных участков, наличие высокоствольного озеленения на территории исследования, ширина улиц и месторасположение наблюдателя в пространстве территории. Так, современное окружение исследуемого объекта культурного наследия сформировано преимущественно редким высокоствольным и кустарниковым озеленением и внедрением малоэтажной застройки вдоль основной дороги, диссонирующие объекты отсутствуют.

2. Наиболее целостный и гармоничный силуэт имеет участок вблизи 35 м от объекта культурного наследия. При движении на этом расстоянии обеспечивается практически непрерывное восприятие историко-культурной среды в динамике.

3. Бассейн видимости позволил определить зону наилучшего зрительного восприятия памятника, что обосновывает установление границ охранной зоны.

Данные, полученные в процессе проведения анализа, являются основой для обоснования границ зон охраны и градостроительного регулирования в сложившейся застройке.

Разработчиком представлены обоснования принятых проектных решений, основой которых стали совокупные результаты историко-культурного, ландшафтно-визуального исследований.

По результатам проведенного комплексного историко-культурного исследования территории, включающей участок в северо-восточной части с. Николаево-Дарьино, на углу пересечения ул. Бычановка и проселочной дороги, а также прилегающей к ней озелененной территории, Разработчиком сделаны обобщающие исследования выводы:

1. В настоящее время исследуемый Объект играет значительную роль в формировании композиционной структуры территории своего расположения. В границах территории, прилегающей к месторасположению Объекта, сохранены редкие растительные посадки.

2. Архитектурное историческое окружение территории представлено малоэтажной жилой застройкой различного временного периода, на территории исследования расположены элементы современной застройки, не нарушающие композиционно-пространственную целостность средового окружения.

3. Объемно-пространственный и архитектурный облик территории исследования имеет среднюю степень сохранности: планировка и направление дорог сохранены, диссонирующая застройка отсутствует. Данные выводы позволяют охарактеризовать историческую среду территории исследования как ненарушенную.

4. Современное окружение исследуемого объекта культурного наследия сформировано преимущественно редким высокоствольным и кустарниковым озеленением и незначительным внедрением малоэтажной застройки.

5. Наиболее целостный и гармоничный силуэт имеет участок вблизи 35 м от объекта культурного наследия вдоль ул. Бычановка. При движении на этом расстоянии обеспечивается практически непрерывное восприятие историко-культурной среды в динамике. Бассейн видимости позволил определить зону

*наилучшего зрительного восприятия памятника, что обосновывает установление охранной зоны.*

Таким образом в Проекте было обосновано установление охранной зоны объекта культурного наследия «ОЗ».

Проектом предлагается установить охранную зону объекта культурного наследия «ОЗ» для обеспечения сохранности восприятия объекта культурного наследия с ближних секторов видимости на основании результатов ландшафтно-визуального анализа. К охранной зоне отнесена территория без объектов капитального строительства. Охранная зона объекта культурного наследия «ОЗ» располагается на внутриквартальной территории вдоль центральной улицы, окружает территорию объекта культурного наследия, на землях, прошедших государственный кадастровый учет.

Экспертная комиссия, рассмотрев Проект, отмечает разносторонний и системный подход Авторов к разработке данной части Проекта, достаточность проведённой научно-исследовательской работы, которая позволила обосновать предложенный состав и границы территорий зон охраны объекта культурного наследия. Приведённые в составе Проекта исторические материалы, фотофиксация Объекта, служат наглядной иллюстрацией к историко-градостроительному и визуальному анализам исследуемой территории. Экспертная комиссия отмечает полноту представленных материалов, ставших основанием для подготовки утверждаемой итоговой части Проекта (раздел III).

*Характеристика раздела III «Проект зон охраны (итоговая часть)»:*

Раздел III Проекта включает текстовый и графический материалы. Описание границ территорий зон охраны объекта культурного наследия подготовлено Разработчиком Проекта с учётом требований действующего законодательства Российской Федерации. Графическое описание границ территорий зон охраны объекта культурного наследия выполнено в соответствии с формами графического описания местоположения границ, установленными приказом Росреестра от 26.07.2022 № П/0292.

Проект содержит сведения о границах территорий зон охраны, а именно: описание границ с приложением таблицы координат характерных точек, соответствующих местной системе координат МСК-46 (зона 1), схему характерных точек плана границ. Площадь объекта указывается в квадратных метрах с округлением до 1 кв. м. Значения координат характерных точек границ объекта приводятся в метрах с округлением до 0,01 м в указанной выше системе координат. В Проекте использован следующий метод определения координат характерной точки: метод спутниковых геодезических измерений (определений). Контуры являются замкнутыми. Список характерных точек границ завершается номером начальной точки.

Представленные в Проекте режимы использования земель и земельных участков, требования к градостроительным регламентам в границах зон охраны объекта культурного наследия выполнены Разработчиком на основании проведенных комплексных исследований и требований Положения о зонах охраны объектов культурного наследия (памятников истории и культуры) народов Российской Федерации, установленного постановлением Правительства Российской Федерации от 12.09.2015 № 972.

Графические материалы раздела III Проекта представлены картой (схемой) зон охраны объекта культурного наследия на геоподоснове (лист 5), картой (схемой) зон охраны объекта культурного наследия на карте кадастрового деления (лист 6).

Основной чертеж (карта (схема) зон охраны объекта культурного наследия), режимы использования земель и земельных участков и требования к градостроительным регламентам в границах зон охраны объекта культурного наследия приводятся в приложениях № 1 и № 2 к настоящему заключению соответственно.

### **Обоснования вывода экспертизы:**

Экспертной комиссией установлено, что представленная на экспертизу научно-проектная документация «Проект зон охраны объекта культурного наследия регионального значения «Братская могила воинов Советской Армии, погибших в период Великой Отечественной войны. Захоронено 43 человека, установлено фамилий на 18 человек. Скульптурная группа установлена в 1962 году», 1941–1945 гг., 1962 г., расположенного по адресу: Курская область, Суджанский район, село Ник.-Дарьино, шифр: 2024/132», выполненная в 2024 г. обществом с ограниченной ответственностью «Научно-исследовательский центр проектирования и историко-культурных экспертиз» (ООО «НИЦ ПИИКЭ»), разработана с соблюдением требований Федерального закона от 25.06.2002 № 73-ФЗ «Об объектах культурного наследия (памятниках истории и культуры) народов Российской Федерации», состав обосновывающей и утверждаемой частей Проекта, соответствуют требованиям Положения о зонах охраны объектов культурного наследия, утвержденного Постановлением Правительства Российской Федерации от 12.09.2015 № 972 «Об утверждении Положения о зонах охраны объектов культурного наследия (памятников истории и культуры) народов Российской Федерации и о признании утратившими силу отдельных положений нормативных правовых актов Правительства Российской Федерации».

В рамках научно-проектной документации Разработчиком были изучены архивные материалы, определены основные видовые точки визуального восприятия Объекта, проанализировано окружение Объекта, на основании камеральных исследований составлен историко-культурный опорный план исследуемой территории и схема ландшафтно-визуального анализа композиционных и видовых связей объекта культурного наследия, окружающей застройки и ландшафтного окружения, и выполнен проект зон охраны объекта культурного наследия.

Материалы обосновывающей части Проекта стали основанием для разработки утверждаемой части Проекта. Проведённые историко-культурные исследования выполнены в полном объёме и являются достаточными для обоснования разработанного проекта зон охраны объекта культурного наследия и требований к градостроительным регламентам, режимов использования земель и земельных участков в границах территорий зон охраны объекта культурного наследия.

Особый режим использования земель и земельных участков и требования к градостроительным регламентам в границах охранной зоны объекта культурного наследия выполнен Разработчиком на основании проведенных комплексных

исследований и пункта 9 Положения о зонах охраны объектов культурного наследия (памятников истории и культуры) народов Российской Федерации, установленного постановлением Правительства Российской Федерации от 12.09.2015 № 972.

Детально проанализировав все пункты предлагаемых проектом режимов использования земель и земельных участков и требований к градостроительным регламентам в границах зон охраны объекта культурного наследия, экспертная комиссия отмечает, что они соответствуют требованиям действующего законодательства в области государственной охраны объектов культурного наследия. Предлагаемые проектом режимы использования земель и земельных участков и требования к градостроительным регламентам направлены на обеспечение сохранности объекта культурного наследия в его сложившейся среде, на сохранение его градостроительной роли в объёмно-пространственной структуре прилегающей территории, визуальных связей и секторов обзора.

Предложенные в научно-проектной документации режимы использования земель и земельных участков и требования к градостроительным регламентам в границах зон охраны объекта культурного наследия определены с учётом историко-культурной ценности территории, её подлинности, степени сохранности и трансформации планировочной, объёмно-пространственной, ландшафтной и мемориальной структур территории, условий визуального восприятия объекта культурного наследия в его исторической среде на сопряженной с ним территории.

Определяемые Проектом режимы использования земель и земельных участков и требования к градостроительным регламентам в границах зон охраны объекта культурного наследия направлены на обеспечение гарантий сохранения объекта культурного наследия в сложившейся среде при ведении хозяйственной деятельности.

Графическое обеспечение Проекта комиссия экспертов считает достаточным. Экспертная комиссия признает состав и объём исследовательских и проектных материалов достаточным. Представленный Проект отвечает поставленным задачам и цели, обладает необходимой полнотой и информативностью, что позволяет сделать обоснованный вывод экспертизы и принять обоснованные решения относительно предлагаемых проектом границ территорий зон охраны объекта культурного наследия, а также режимов использования земель и земельных участков и требований к градостроительным регламентам в границах зон охраны объекта культурного наследия.

### **Вывод экспертизы:**

Научно-проектная документация «Проект зон охраны объекта культурного наследия регионального значения «Братская могила воинов Советской Армии, погибших в период Великой Отечественной войны. Захоронено 43 человека, установлено фамилий на 18 человек. Скульптурная группа установлена в 1962 году», 1941–1945 гг., 1962 г., расположенного по адресу: Курская область, Суджанский район, село Ник.-Дарьино, шифр: 2024/132», выполненная в 2024 г. обществом с ограниченной ответственностью «Научно-исследовательский центр проектирования и историко-культурных экспертиз» (ООО «НИЦ ПИИКЭ»), **СООТВЕТСТВУЕТ (положительное заключение)** требованиям

законодательства Российской Федерации в области государственной охраны объектов культурного наследия.

Экспертная комиссия рекомендует указанный проект зон охраны объекта культурного наследия к утверждению в установленном законодательством Российской Федерации порядке.

### **Перечень приложений к настоящему акту экспертизы:**

Приложение № 1. Карта (схема) зон охраны объекта культурного наследия регионального значения «Братская могила воинов Советской Армии, погибших в период Великой Отечественной войны. Захоронено 43 человека, установлено фамилий на 18 человек. Скульптурная группа установлена в 1962 году», 1941–1945 гг., 1962 г., расположенного по адресу: Курская область, Суджанский район, село Ник.-Дарьино.

Приложение № 2. Режимы использования земель и земельных участков и требования к градостроительным регламентам в границах зон охраны объекта культурного наследия регионального значения «Братская могила воинов Советской Армии, погибших в период Великой Отечественной войны. Захоронено 43 человека, установлено фамилий на 18 человек. Скульптурная группа установлена в 1962 году», 1941–1945 гг., 1962 г., расположенного по адресу: Курская область, Суджанский район, село Ник.-Дарьино.

В соответствии с пунктом 27 Положения о государственной историко-культурной экспертизе, утвержденного постановлением Правительства Российской Федерации от 25.04.2024 № 530, к настоящему экспертному заключению прилагаются копии документов и материалов, указанных в перечне документов, представленных заказчиком или полученных экспертом самостоятельно, а также документов и материалов, полученных и собранных при проведении экспертизы, а также использованной для нее специальной, технической и справочной литературы: «Проект зон охраны объекта культурного наследия регионального значения «Братская могила воинов Советской Армии, погибших в период Великой Отечественной войны. Захоронено 43 человека, установлено фамилий на 18 человек. Скульптурная группа установлена в 1962 году», 1941–1945 гг., 1962 г., расположенного по адресу: Курская область, Суджанский район, село Ник.-Дарьино, шифр: 2024/132», выполненный в 2024 г. обществом с ограниченной ответственностью «Научно-исследовательский центр проектирования и историко-культурных экспертиз» (ООО «НИЦ ПИИКЭ»); копии протоколов заседаний экспертной комиссии; фотографические изображения объекта, полученные в ходе проведения экспертизы.

Настоящий акт государственной историко-культурной экспертизы оформлен в электронном виде с приложениями и документами, прилагаемыми к настоящему акту и являющимися его неотъемлемой частью, подписан усиленными квалифицированными электронными подписями.

**Дата оформления акта экспертизы: «27» ноября 2024 года.**

Председатель экспертной комиссии:

**Г.Г.Павлова**

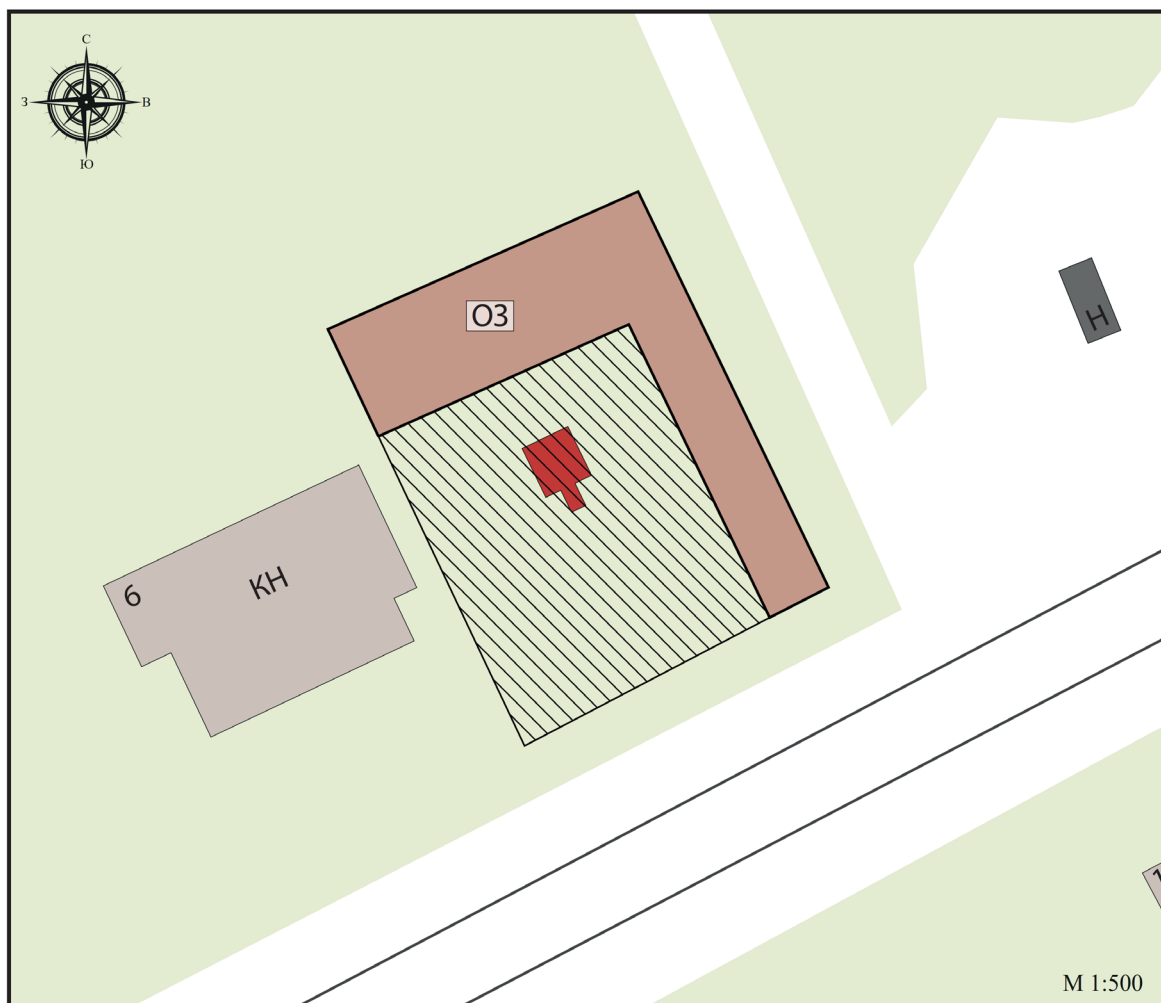
Ответственный секретарь экспертной комиссии

**Е.М.Федосеева**

Член экспертной комиссии:


**В.Ю.Жомир**

**Карта (схема) зон охраны объекта культурного наследия регионального значения «Братская могила воинов Советской Армии, погибших в период Великой Отечественной войны. Захоронено 43 человека, установлено фамилий на 18 человек. Скульптурная группа установлена в 1962 году», 1941–1945 гг., 1962 г., расположенного по адресу: Курская область, Суджанский район, село Ник.-Дарьино**



**Условные обозначения:**

**1. Ценностная характеристика застройки:**

-  - объект культурного наследия регионального значения «Братская могила воинов Советской Армии, погибших в период Великой Отечественной войны. Захоронено 43 человека, установлено фамилий на 18 человек. Скульптурная группа установлена в 1962 году», 1941–1945 гг., 1962 г. (Курская область, Суджанский район, с. Ник.-Дарьино), постановлен на государственную охрану

решением исполнительного комитета Курского областного Совета народных депутатов от 14.06.1979 № 382



- границы территории объекта культурного наследия, утвержденные приказом Комитета по охране объектов культурного наследия Курской области от 25.03.2022 № 05.4-08/225

## 2. Планировочная структура:



- объекты сельской застройки



- хозяйственные строения



- озеленение



- улично-дорожная сеть

## 3. Общая характеристика застройки:



- этажность



- жилое



- каменное

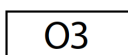


- нежилое

**4. Состав зон охраны объекта культурного наследия регионального значения «Братская могила воинов Советской Армии, погибших в период Великой Отечественной войны. Захоронено 43 человека, установлено фамилий на 18 человек. Скульптурная группа установлена в 1962 году», 1941–1945 гг., 1962 г.:**



- охранная зона (ОЗ)



- обозначение зон охраны объекта культурного наследия

**Режимы использования земель и земельных участков и требования к градостроительным регламентам в границах зон охраны объекта культурного наследия регионального значения «Братская могила воинов Советской Армии, погибших в период Великой Отечественной войны. Захоронено 43 человека, установлено фамилий на 18 человек. Скульптурная группа установлена в 1962 году», 1941–1945 гг., 1962 г., расположенного по адресу: Курская область, Суджанский район, село Ник.-Дарьино**

### **Особый режим использования земель в границах охранной зоны (ОЗ)**

#### **В границах ОЗ разрешается:**

- проведение работ по благоустройству и озеленению территории, оборудование территории освещением, скамейками, урнами;
- установка информационных (навигационных) указателей туристического назначения;
- размещение мобильных элементов информационно-декоративного оформления событийного характера, включая праздничное оформление, устанавливаемых на срок проведения публичных мероприятий;
- проведение санитарных рубок древесно-кустарниковой растительности;
- проведение мероприятий пожарной безопасности;
- ремонт существующих строений и сооружений;
- ремонт, техническая модернизация дорог, проездов без их расширения;
- прокладка, ремонт, реконструкция подземных инженерных коммуникаций с последующей рекультивацией нарушенных участков.

#### **В границах ОЗ запрещается:**

- строительство объектов капитального строительства и возведение некапитальных строений, сооружений, за исключением применения специальных мер, направленных на сохранение и регенерацию окружающей среды объекта культурного наследия;
- ведение хозяйственной деятельности, проведение любых работ, связанных с загрязнением воздушного бассейна, почв, грунтовых и подземных вод, поверхностных стоков, нарушением почвенного покрова;
- ведение хозяйственной деятельности, проведение любых работ, нарушающих целостность, сохранность объекта культурного наследия;
- вырубка зеленых насаждений, за исключением санитарных рубок;
- прокладка автомобильных дорог;
- размещение автомобильных парковок;
- прокладка наземных и воздушных инженерных коммуникаций, в том числе высоковольтных линий электропередачи, установка вышек мобильной связи;
- возведение глухих ограждений;
- размещение рекламных конструкций, вывесок, щитов, баннеров и (или) конструкций для них;

- организация свалок и необорудованных мест для мусора.