



**КОМИТЕТ ПО ОХРАНЕ ОБЪЕКТОВ КУЛЬТУРНОГО НАСЛЕДИЯ  
КУРСКОЙ ОБЛАСТИ**

**П Р И К А З**

от 26.09.2023

г. Курск

№ 05.3-02/665

**Об утверждении границ и режима использования территории  
объекта культурного наследия регионального значения  
«Церковь Николаевская», 1853 г., расположенного по адресу:  
Курская область, Солнцевский район, с. Зуевка**

В соответствии с Федеральным законом от 25 июня 2002 г. № 73-ФЗ «Об объектах культурного наследия (памятниках истории и культуры) народов Российской Федерации», Законом Курской области от 29 декабря 2005 г. № 120-ЗКО «Об объектах культурного наследия Курской области», пунктом 3.10 Положения о комитете по охране объектов культурного наследия Курской области, утвержденного постановлением Губернатора Курской области от 15.09.2020 № 274-пг, ПРИКАЗЫВАЮ:

1. Утвердить:

границы территории объекта культурного наследия регионального значения «Церковь Николаевская», 1853 г., расположенного по адресу: Курская область, Солнцевский район, с. Зуевка, согласно приложению № 1 к настоящему приказу;

режим использования территории объекта культурного наследия регионального значения «Церковь Николаевская», 1853 г., расположенного по адресу: Курская область, Солнцевский район, с. Зуевка, согласно приложению № 2 к настоящему приказу.

2. Контроль за исполнением настоящего приказа возложить на начальника управления разрешительной документации и учета объектов культурного наследия комитета по охране объектов культурного наследия Курской области А.И. Куткову.

Председатель комитета

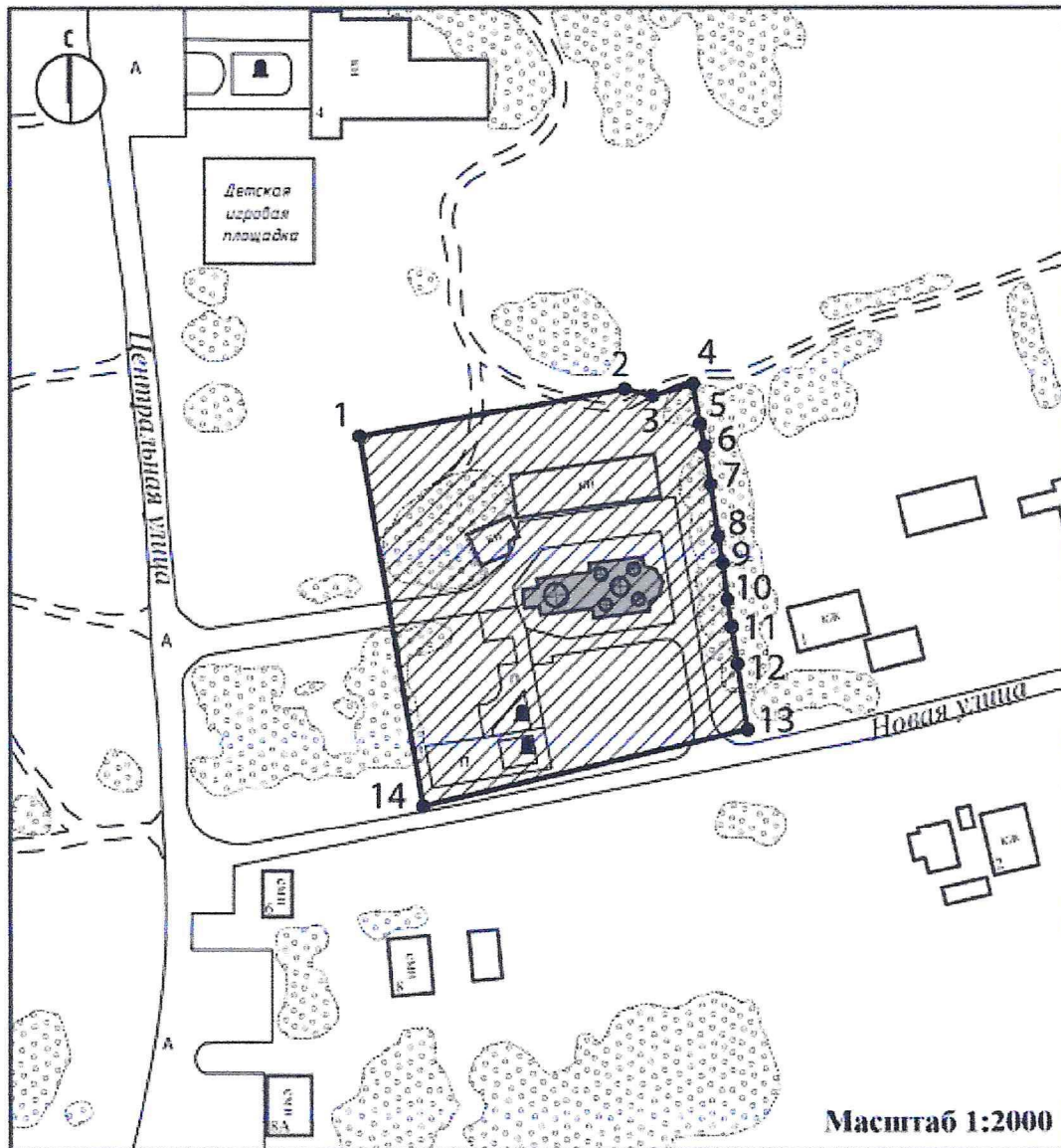
И.А. Мусьял

Приложение № 1  
к приказу комитета по охране  
объектов культурного наследия  
Курской области  
от 26.09.2023 № 05.3-08/665




**Границы территории объекта культурного наследия  
регионального значения «Церковь Николаевская», 1853 г.,  
расположенного по адресу: Курская область,  
Солнцевский район, с. Зувка**

| Прохождение границы |          | Описание прохождения границы                |
|---------------------|----------|---|
| от точки            | до точки |   |
| 1                   | 2        | На северо-восток – 61,26 м;                 |
| 2                   | 3        | На юго-восток – 6,5 м;                      |
| 3                   | 4        | На северо-восток – 9,65 м;                  |
| 4                   | 5        | На юго-восток – 9,4 м;                      |
| 5                   | 6        | На юго-восток – 5,3 м;                      |
| 6                   | 7        | На юго-восток – 8,9 м;                      |
| 7                   | 8        | На юго-восток – 11,99 м;                    |
| 8                   | 9        | На юго-восток – 6,23 м;                     |
| 9                   | 10       | На юго-восток – 8,37 м;                     |
| 10                  | 11       | На юго-восток – 6,35 м;                     |
| 11                  | 12       | На юго-восток – 8,4 м;                      |
| 12                  | 13       | На юго-восток – 15,11 м;                    |
| 13                  | 14       | На юго-запад – 75,82 м;                     |
| 14                  | 1        | На северо-запад в исходную точку – 85,67 м. |

**Карта (схема) границ территории объекта культурного наследия  
регионального значения «Церковь Николаевская», 1853 г.,  
расположенного по адресу: Курская область,  
Солнцевский район, с. Зуевка**



**Используемые условные знаки и обозначения:**

-  - объект культурного наследия
-  - границы территории объекта культурного наследия
-  - обозначение характерной (поворотной) точки

Приложение к границам территории  
 объекта культурного наследия  
 регионального значения «Церковь  
 Николаевская», 1853 г.,  
 расположенного по адресу: Курская  
 область, Солнцевский район,  
 с. Зуевка

**Координаты характерных (поворотных) точек к карте (схеме) границ  
 территории объекта культурного наследия регионального значения  
 «Церковь Николаевская», 1853 г., расположенного по адресу:  
 Курская область, Солнцевский район, с. Зуевка**

| Сведения о местоположении границ объекта   |               |            |   |
|--|---------------|------------|---|
| Координаты характерных (поворотных) точек в системе координат<br>МСК-46, зона 1  |               |            |   |
| Метод определения координат – метод спутниковых геодезических<br>измерений (определений)<br>Средняя квадратическая погрешность положения характерной точки<br>(Mt), м = 0,10 |               |            |   |
| Сведения о характерных точках границ объекта   |               |            |   |
| Обозначение<br>характерных точек<br>границ   | Координаты, м |            | Описание<br>обозначения<br>точки на<br>местности<br>(при наличии) |
|  | X             | Y          |   |
| 1  | 385001,30     | 1340065,25 | —   |
| 2  | 385012,18     | 1340125,53 | —   |
| 3  | 385010,69     | 1340131,86 | —   |
| 4  | 385013,38     | 1340141,13 | —   |
| 5  | 385004,10     | 1340142,62 | —   |
| 6  | 384998,93     | 1340143,78 | —   |
| 7  | 384990,12     | 1340145,07 | —   |
| 8  | 384978,26     | 1340146,83 | —   |
| 9  | 384972,10     | 1340147,77 | —   |
| 10   | 384963,80     | 1340148,85 | —   |
| 11   | 384957,53     | 1340149,84 | —   |
| 12   | 384949,23     | 1340151,14 | —   |
| 13   | 384934,29     | 1340153,38 | —   |
| 14   | 384916,84     | 1340079,60 | —   |
| 1  | 385001,30     | 1340065,25 | —   |

Приложение № 2

к приказу комитета по охране  
объектов культурного наследия  
Курской области

от 26.09.2023 № 05.3-08/665

**Режим**

**использования территории объекта культурного наследия  
регионального значения «Церковь Николаевская», 1853 г.,  
расположенного по адресу: Курская область,  
Солнцевский район, с. Зуевка**

На территории объекта культурного наследия регионального значения «Церковь Николаевская», 1853 г., расположенного по адресу: Курская область, Солнцевский район, с. Зуевка

**разрешается:**

проведение работ по сохранению объекта культурного наследия или его отдельных элементов;

проведение работ по озеленению и благоустройству территории, производимых, в том числе с применением методов реставрации, направленных на формирование наиболее близкого к историческому восприятию объекта культурного наследия;

прокладка, реконструкция, ремонт дорог и элементов их обустройства, а также подземных инженерных коммуникаций и сооружений, не нарушающих целостность объекта культурного наследия и не создающих угрозы его повреждения, разрушения или уничтожения, угрозы пожара;

ведение хозяйственной деятельности, не противоречащей требованиям обеспечения сохранности объекта культурного наследия и позволяющей обеспечить функционирование объекта культурного наследия в современных условиях;

доступность объекта культурного наследия в целях его экспонирования, сохранения его традиционного визуального восприятия;

реализация мер пожарной и экологической безопасности;

**запрещается:**

строительство объектов капитального строительства;

хозяйственная деятельность, ведущая к разрушению, искажению внешнего облика объекта культурного наследия, нарушающая его целостность и создающая угрозу его повреждения, разрушения или уничтожения;

искажение характеристик историко-культурного ландшафта, композиционно связанного с объектом культурного наследия;

установка на фасадах, крыше объекта культурного наследия кондиционеров, телеантенн, тарелок спутниковой связи, а также других средств технического обеспечения;

прокладка наземных и воздушных инженерных коммуникаций, кроме временных, необходимых для проведения работ по сохранению объекта культурного наследия;

размещение любых рекламных конструкций на объекте культурного наследия и его территории;

создание разрушающих вибрационных нагрузок динамическим воздействием на грунты в зоне их взаимодействия с объектом культурного наследия;

размещение временных построек, не связанных с проведением работ по сохранению объекта культурного наследия.