

**АКТ**  
**государственной историко-культурной экспертизы научно-проектной документации**  
**«Проект зон охраны. Объект культурного наследия регионального значения «Братская**  
**могила воинов Советской Армии, погибших в период Великой Отечественной войны», 1969**  
**г., расположенного по адресу: Курская область,**  
**Железнодорожный район, д. Сухарева»**

г. Белгород, г. Ставрополь

«07» августа 2024 г.

Настоящий Акт Государственной историко-культурной экспертизы составлен в соответствии с Федеральным законом от 25.06.2002 № 73-ФЗ «Об объектах культурного наследия (памятниках истории и культуры) народов Российской Федерации», Положением о государственной историко-культурной экспертизе, утвержденным Постановлением Правительства Российской Федерации от 15.07.2009 № 569, Положением о зонах охраны объектов культурного наследия (памятников истории и культуры) народов Российской Федерации, утвержденным постановлением Правительства Российской Федерации от 12.09.2015г. № 972, Законом Курской области, от 29.12.2005г. № 120-ЗКО «Об объектах культурного наследия Курской области».

1. Дата начала проведения экспертизы – 29.07.2024 года.
2. Дата окончания проведения экспертизы – 07.08.2024 года.
3. Место проведения экспертизы – г. Белгород, г. Ставрополь.

4. **Заказчик экспертизы** - Областное бюджетное учреждение культуры «Инспекция по охране и использованию объектов культурного наследия (памятников истории и культуры) Курской области» (ОБУК «Инспекция по охране объектов культурного наследия Курской области»).

**Заказчик научно-проектной документации** - Администрация Рышковского сельсовета Железнодорожного района (Контракт б/н от 07.06.2024 г.).

**5. Сведения об экспертах:**

**Топоровский Евгений Мартынович, образование** - высшее, специальность - архитектор. Место работы - ООО НПРМ «Южная крепость», г. Ставрополь, главный архитектор проектов. Стаж работы 44 года. Государственный эксперт Российской Федерации по проведению историко-культурной экспертизы (Приказ Министерства культуры Российской Федерации от 16.12.2021 № 2139), объекты экспертизы: - выявленные объекты культурного наследия в целях обоснования целесообразности включения данных объектов в реестр;

- документы, обосновывающие включение объектов культурного наследия в реестр;
- документы, обосновывающие исключение объектов культурного наследия из реестра;
- документы, обосновывающие изменение категории историко-культурного значения объекта культурного наследия;
- документы, обосновывающие отнесение объекта культурного наследия к историко-культурным заповедникам, особо ценным объектам культурного наследия народов Российской Федерации либо объектам всемирного культурного и природного наследия;
- **проекты зон охраны объекта культурного наследия;**
- проектная документация на проведение работ по сохранению объектов культурного наследия;
- документация, за исключением научных отчетов о выполненных археологических полевых работах, содержащая результаты исследований, в соответствии с которыми определяется наличие или отсутствие объектов, обладающих признаками объекта культурного наследия, на земельных участках, подлежащих воздействию земляных, строительных, мелиоративных, хозяйственных работ, работ по использованию лесов и иных работ;

- документация или разделы документации, обосновывающие меры по обеспечению сохранности объекта культурного наследия, включенного в реестр, выявленного объекта культурного наследия либо объекта, обладающего признаками объекта культурного наследия, при проведении земляных, мелиоративных, хозяйственных работ, указанных в настоящей статье работ по использованию лесов и иных работ в границах территории объекта культурного наследия либо на земельном участке, непосредственно связанном с земельным участком в границах территории объекта культурного наследия.

**Аксёнов Виктор Викторович** - образование высшее, специальность - архитектор, стаж работы 25 лет, место работы и должность - ООО НППМ «Южная крепость», г. Ставрополь, директор, главный архитектор проектов, государственный эксперт РФ по проведению государственной историко-культурной экспертизы (Приказ Министерства культуры Российской Федерации «Об утверждении статуса аттестованного эксперта по проведению государственной историко-культурной экспертизы» от 11.10.2021 г. № 1668).

- **объекты экспертизы:**

- выявленные объекты культурного наследия в целях обоснования целесообразности включения данных объектов в реестр;
- документы, обосновывающие включение объектов культурного наследия в реестр;
- документы, обосновывающие изменение категории историко-культурного значения объекта культурного наследия;
- проектная документация на проведение работ по сохранению объектов культурного наследия.
- документация или разделы документации, обосновывающие меры по обеспечению сохранности объекта культурного наследия, включенного в реестр, выявленного объекта культурного наследия либо объекта, обладающего признаками объекта культурного наследия, при проведении земляных, мелиоративных, хозяйственных работ, указанных в статье 30 Федерального закона работ по использованию лесов и иных работ в границах территории объекта культурного наследия либо на земельном участке, непосредственно связанном с земельным участком в границах территории объекта культурного наследия;
- **проекты зон охраны объекта культурного наследия.**

**Дроздов Алексей Владимирович**, образование высшее, специальность - архитектор, стаж работы 35 лет, место работы и должность - главный архитектор ООО «Айстром», (г. Белгород), государственный эксперт Российской Федерации по проведению историко-культурной экспертизы (Приказ Министерства культуры Российской Федерации «Об утверждении статуса аттестованного эксперта по проведению государственной историко-культурной экспертизы» от 25.12.2023 г. № 3493).

- **объекты экспертизы:**

- выявленные объекты культурного наследия в целях обоснования целесообразности включения данных объектов в реестр;
- документы, обосновывающие включение объектов культурного наследия в реестр;
- документы, обосновывающие изменение категории историко-культурного значения объекта культурного наследия;
- **проекты зон охраны объекта культурного наследия;**
- проектная документация на проведение работ по сохранению объектов культурного наследия.

**6. Информация о том, что в соответствии с законодательством Российской Федерации эксперт (эксперты) несёт ответственность за достоверность сведений, изложенных в заключении.**

Настоящим подтверждается, что государственные эксперты Топоровский Е.М. Аксёнов В.В., Дроздов А.В., участвующие в проведении экспертизы, несут ответственность за достоверность информации, изложенной в заключение экспертизы, в соответствии с действующим законодательством.

Мы, нижеподписавшиеся, комиссия экспертов, признаем свою ответственность за соблюдение принципов проведения государственной историко-культурной экспертизы, установленных ст. 29 Федерального закона от 25.06.2002 года, что в соответствии с Федеральным законом № 73-ФЗ «Об объектах культурного наследия (памятниках истории и культуры) народов Российской Федерации» (далее - Федеральный закон № 73-ФЗ) и за достоверность сведений, изложенных в заключении экспертизы.

Настоящим подтверждаем, что эксперты:

- не имеют родственных связей с заказчиком экспертизы (его должностными лицами или работниками);
- не состоят в трудовых отношениях с заказчиком;
- не имеют долговых или иных имущественных обязательств перед заказчиком (его должностными лицами или работниками, а также заказчик (его должностное лицо или работник) не имеет долговых или иных имущественных обязательств перед экспертами;
- не владеют ценными бумагами, акциями (долями участия, паями в уставных (складочных) капиталах) заказчика;
- не заинтересованы в результатах исследований и решений, вытекающих из настоящего заключения экспертизы, с целью получения выгоды в виде денег, ценностей, иного имущества, услуг имущественного характера или имущественных прав для себя или третьих лиц.

**7. Нормативные правовые акты, обосновывающие решения экспертизы:**

- Федеральный закон от 25.06.2002 № 73-ФЗ «Об объектах культурного наследия (памятниках истории и культуры) народов Российской Федерации» (действующая редакция);
- Земельный кодекс Российской Федерации от 25.10.2001 № 136-ФЗ (действующая редакция);
- Градостроительный кодекс Российской Федерации № 190-ФЗ от 30.12.2004 (действующая редакция);
- Федеральный закон от 24.07.2007 № 221-ФЗ «О государственном кадастре недвижимости» (действующая редакция);
- Федеральный закон от 13.07.2015 № 218-ФЗ «О государственной регистрации недвижимости» (действующая редакция);
- Положение о государственной историко-культурной экспертизе, утвержденное постановлением Правительства Российской Федерации от 15.07.2009 № 569 (действующая редакция);
- Национальный стандарт РФ ГОСТ Р 59124-2020 «Сохранение объектов культурного наследия. Состав и содержание научно-проектной документации проекта зон охраны. Общие требования» (утвержден и введен в действие приказом Федерального агентства по техническому регулированию и метрологии от 27 октября 2020 г. № 936-ст);
- Постановление Правительства РФ от 12.09.2015 № 972 «Об утверждении Положения о зонах охраны объектов культурного наследия (памятников истории и культуры) народов Российской Федерации и о признании утратившими силу отдельных положений нормативных правовых актов Правительства Российской Федерации» (с изменениями и дополнениями) (далее Постановление Правительства РФ № 972) (действующая редакция);

— Закона Курской области, от 29.12.2005г. № 120-ЗКО «Об объектах культурного наследия Курской области».

*Авторами проекта в работе были учтены и использованы материалы ранее разработанной градостроительной документации:*

- Схема территориального планирования Железногорского района (далее – СТП Района) утверждена решением Представительного собрания Железногорского района Курской области от 26 октября 2021 года № 51-4-РС (в редакции решений комитета архитектуры и градостроительства Курской области от 29 мая 2023 года № 01-12/160, от 9 июня 2023 года № 01-12/183, от 7 августа 2023 года № 01-12/257). Внесения изменений разработаны областным бюджетным учреждением «Курский областной центр информационно-градостроительного обеспечения».

- Генеральный план муниципального образования «Рышковский сельсовет» Железногорского района Курской области разработан ИП «Воробьев А.А.» и утвержден решением Представительного собрания Железногорского района Курской области от 29 июня 2020 года № 30-4-РС.

- Правила землепользования и застройки муниципального образования «Рышковский сельсовет» Железногорского района Курской области разработаны ИП «Воробьев А.А.» и утверждены решением Представительного собрания Железногорского района Курской области от 04 сентября 2020 года № 50-4-РС.

Результирующим материалом проведенных исследований является «Историко-культурный опорный план». При разработке историко-культурного опорного плана применялись методы натурного обследования территории, научно-аналитические и архивные исследования, приведенные в настоящем проекте.

**8. Объект экспертизы** – «Научно-проектная документация «Проект зон охраны. Объект культурного наследия регионального значения «Братская могила воинов Советской Армии, погибших в период Великой Отечественной войны», 1969 г., расположенного по адресу: Курская область, Железногорский район, д. Сухарева» (Шифр: НПД.ПЗО-2024/01) (далее – Проект), выполненная в 2024 году - Областное бюджетное учреждение культуры «Инспекция по охране и использованию объектов культурного наследия (памятников истории и культуры) Курской области» (ОБУК «Инспекция по охране объектов культурного наследия Курской области») (далее – Автор, Разработчик).

**9. Цель экспертизы** — Целью государственной историко-культурной экспертизы является определение соответствия требованиям законодательства Российской Федерации в области государственной охраны объектов культурного наследия:

- установления границ территорий зон охраны объекта культурного наследия регионального значения «Братская могила воинов Советской Армии, погибших в период Великой Отечественной войны», 1969 г., расположенного по адресу: Курская область, Железногорский район, д. Сухарева»;

- установления требований к градостроительным регламентам в границах территорий зон охраны объекта культурного наследия регионального значения «Братская могила воинов Советской Армии, погибших в период Великой Отечественной войны», 1969 г., расположенного по адресу: Курская область, Железногорский район, д. Сухарева».

## **10. Перечень документов, представленных заявителем**

### ***Соответствие состава проекта необходимым для его рассмотрения требованиям:***

Научно-проектная документация «Проект зон охраны. Объект культурного наследия регионального значения «Братская могила воинов Советской Армии, погибших в период Великой Отечественной войны», 1969 г., расположенного по адресу: Курская область, Железногорский район, д. Сухарева» (Шифр: НПД.ПЗО-2024/01), состоит из трех разделов: «Предварительные работы», «Историко-культурные исследования (материалы по обоснованию)», «Проект зон охраны (итоговая часть)».

### ***Содержание научно-проектной документации:***

#### **Раздел I. «Предварительные работы»**

- а) Исходно-разрешительная документация;
- б) Общая характеристика объекта культурного наследия, территории исследования и содержания работ;
- в) Законодательные требования и общие принципы и критерии установления границ зон охраны объекта культурного наследия

#### **Раздел II. «Историко-культурные исследования (материалы по обоснованию)»**

##### **Подраздел «Архивные исследования»**

- а) Историко-архивные и библиографические исследования;
- б) Историческая справка;
- в) Исторические планы и карты.

##### **Подраздел «Историко-архитектурные исследования»**

- а) Анализ градостроительной документации, выполнявшейся для территории исследования;
- б) Схема историко-культурного опорного плана;
- в) Краткая характеристика объекта культурного наследия.

##### **Подраздел «Ландшафтно-визуальный анализ территории»**

- а) Цели и задачи ландшафтно-визуального анализа;
- б) Краткая характеристика ландшафта территории;
- в) Визуальный анализ территории исследования и взаимосвязи ОКН с окружающей средой;
- г) Выводы.

#### **Раздел III. «Материалы обоснования проекта зон охраны объекта культурного наследия»**

- а) Общие сведения об объекте культурного наследия;
- б) Фотофиксация историко-градостроительной среды;
- в) Схема фотофиксации;
- г) Обоснование проекта зон охраны;

##### **Подраздел «Проект зон охраны объекта культурного наследия»**

- а) Зоны охраны объекта культурного наследия;
- б) Схема (графическое описание местоположения) границ зон охраны объекта культурного наследия;
- в) Карта (схема) градостроительного зонирования.

## **Источники и литература.**

*В составе исходно-разрешительной документации представлены следующие документы:*

1. Копия решения исполнительного комитета Курского областного Совета народных депутатов от 14.06.1979 № 382 «Постановление Совета Министров СССР № 339 от 11 апреля 1979 г. «О дополнительных мерах по благоустройству и приведению в порядок военных кладбищ и могил Советских воинов и партизан».
2. Приказ Минкультуры России от 19.01.2023 № 145455-р «О регистрации объекта культурного наследия регионального значения «Братская могила воинов Советской Армии, погибших в период Великой Отечественной войны», 1969 г. (Курская область) в едином государственном реестре объектов культурного наследия (памятников истории и культуры) народов Российской Федерации».
3. Копия паспорта объекта культурного наследия от 2 июля 2015 г. № 1906.
4. Охранное обязательство по историческому памятнику (могила) от 16.04.81 г.
5. Копия приказа Комитета по охране объектов культурного наследия Курской области от 08.11.2022 № 05.3-08/1227 «Об утверждении предмета охраны объекта культурного наследия регионального значения «Братская могила воинов Советской Армии, погибших в период Великой Отечественной войны. Захоронено 47 человек, установлено фамилий на 47 человек. Обелиск установлен в 1969 году», 1941-1945 гг., расположенного по адресу: Курская область, Железногорский район, Рышковский сельсовет, д. Сухарева».
6. Копия приказа Комитета по охране объектов культурного наследия Курской области от 07.09.2022 № 05.4-08/1071 «Об утверждении границ и режима использования территории объекта культурного наследия регионального значения «Братская могила воинов Советской Армии, погибших в период Великой Отечественной войны. Захоронено 47 человек, установлено фамилий на 47 человек. Обелиск установлен в 1969 году», 1941-1945 гг., расположенного по адресу: Курская область, Железногорский район, Рышковский сельсовет, д. Сухарева».
7. Копия приказа Комитета по охране объектов культурного наследия Курской области от 07.09.2022 № 05.4-08/1072 «Об утверждении графического описания местоположения границ защитной зоны объекта культурного наследия регионального значения «Братская могила воинов Советской Армии, погибших в период Великой Отечественной войны. Захоронено 47 человек, установлено фамилий на 47 человек. Обелиск установлен в 1969 году», 1941-1945 гг. (Курская область, Железногорский район, Рышковский сельсовет, д. Сухарева)».
8. АКТ от 10 октября 2014 г. № 35 технического состояния памятника истории и культуры и определения плана работ по памятнику и благоустройству его территории.
9. Выписки из ЕГРН об объекте недвижимости и земельном участке.
10. Учетная карточка воинского захоронения от 26 августа 1998 г.
11. Учетная карточка №7 от 29 мая 2013 г.
12. Учетная карточка воинского захоронения №13-7 от 19 октября 2015 г.
13. Список захороненных на территории Железногорского р-на, д. Сухарева (по данным Военного комиссариата г. Железногорск и Железногорского района)
14. Ответ Государственного архива общественно-политической истории Курской области от 10.06.2024 на запрос о воинском захоронении в д. Сухарева.
15. Ответ Государственного архива Курской области на запрос об объектах культурного значения регионального значения от 24.07.2024.
16. Материалы Государственного архива Курской области по воинскому захоронению в с. Большебоброво (из приложения к ответу на запрос от 24.07.2024).

Экспертная комиссия отмечает, что состав и объем исходных документов, исследовательских и проектных материалов может быть признан достаточным для подготовки настоящего заключения (акта) экспертизы.

Представленный проект в целом отвечает поставленным задачам, обладает необходимой полнотой и информативностью, что позволяет принять обоснованные решения относительно предлагаемых проектом границ зон охраны объекта культурного наследия регионального значения «Братская могила воинов Советской Армии, погибших в период Великой Отечественной войны», 1969 г., расположенного по адресу: Курская область, Железногорский район, д. Сухарева.

#### **11. Сведения о проведённых исследованиях с указанием применённых методов, объёма и характера выполненных работ и их результатов.**

Экспертной комиссией в процессе проведения экспертизы:

- изучены и проанализированы предоставленные Заказчиком документы и материалы, подлежащие экспертизе;
- проведено аналитическое изучение материалов проектной документации (Проекта), в целях определения соответствия требованиям государственной охраны объектов культурного наследия, а именно:
  - соответствия нормативным правовым актам в сфере государственной охраны объектов культурного наследия, градостроительства и земельных отношений;
  - обеспечения сохранности объектов культурного наследия в их исторической среде на сопряженной с ними территории;
  - научной обоснованности предлагаемых проектных решений;
  - осуществлено обсуждение результатов, проведенных исследований и проведен обмен сформированными мнениями экспертов, обобщены мнения экспертов.

По результатам проведенной работы установлено, что представленный на экспертизу проект зон охраны является достаточным для подготовки заключения экспертизы. Результаты проведенных исследований оформлены в виде Акта государственной историко-культурной экспертизы.

Проектирование выполнено с применением методов историко-архитектурного и градостроительного анализов, в объеме, достаточном для обоснования вывода экспертизы и не противоречит нормам законодательства Российской Федерации в области сохранения объектов культурного наследия, архитектуры и градостроительства, землепользования, в том числе Положению о зонах охраны объектов культурного наследия (памятников истории и культуры) народов Российской Федерации.

При разработке проекта использованы картографические подосновы по состоянию на 2024 год, осуществлена фотофиксация объекта культурного наследия и прилегающей территории. Исследование проводилось на основании архивных материалов и библиографических источников.

В исследовательской работе были использованы материалы архива. Проект содержит подробные текстовые, иллюстративные и графические материалы.

Границы зон охраны имеют текстовое и координатное описание.

В процессе выполнения экспертизы проведены консультации с разработчиками научно-проектной документации, в том числе осуществлено обсуждение результатов проведенных исследований и мнения экспертов, обобщены замечания и выводы членов экспертной комиссии.

Замечания по научно-проектной документации устранены авторами проекта в рабочем порядке в ходе проведения государственной историко-культурной экспертизы научно-проектной документации.

## **12. Факты и сведения, выявленные и установленные в результате проведенных исследований.**

Объектом данной экспертизы является «Научно-проектная документация «Проект зон охраны. Объект культурного наследия регионального значения «Братская могила воинов Советской Армии, погибших в период Великой Отечественной войны», 1969 г., расположенного по адресу: Курская область, Железногорский район, д. Сухарева» (Шифр: НПД.ПЗО-2024/01), выполненная в 2024 году - автор проекта - Областное бюджетное учреждение культуры «Инспекция по охране и использованию объектов культурного наследия (памятников истории и культуры) Курской области» (ОБУК «Инспекция по охране объектов культурного наследия Курской области»).

Проект зон охраны объекта культурного наследия регионального значения «Братская могила воинов Советской Армии, погибших в период Великой Отечественной войны», 1969 г., расположенного по адресу: Курская область, Железногорский район, д. Сухарева, выполнен на основании контракта б/н от 07.06.2024 г., заказчик - Администрация Рышковского сельсовета Железногорского района.

Объект, расположенный по адресу: Курская область, Железногорский район, д. Сухарева является объектом культурного наследия регионального значения согласно Решение исполнительного комитета Курского областного Совета народных депутатов от 14.06.1979 № 382. Объект расположен на значительном расстоянии от жилых построек и других объектов культурного наследия в северо-западной части д. Сухарева.

**Задачи настоящего проекта:** проведение историко-культурных исследований, включая историко-градостроительные, картографические, иконографические, историко-архитектурные, архивные, библиографические, для выявления периодов исторического развития территории, этапов застройки, выявления объектов ценной историко-архитектурной среды; выявление «бассейна» видимости Объекта методом ландшафтно-визуального анализа, определение основных точек визуального восприятия Объекта; составление историко-культурного опорного плана, зонирование территории с учетом сложившейся градостроительной ситуации, проектное предложение обоснованных границ зон охраны, описание режимов использования земель и требований к градостроительным регламентам в границах этих зон.

### **Значимость настоящего проекта:**

- информация об утвержденных границах зон охраны Объекта, режимах использования земель и земельных участков и требованиях к градостроительным регламентам в границах зон его охраны в обязательном порядке размещается в информационных системах обеспечения градостроительной деятельности; учитываются и отображаются в документах территориального планирования, правилах землепользования и застройки, документации по планировке территории, в государственном кадастре недвижимости в соответствии с законодательством Российской Федерации о государственном кадастре недвижимости;

- градостроительная, хозяйственная и иная деятельность в границах зон охраны Объекта осуществляется при условии:

а) обеспечения сохранности иных объектов культурного наследия, вошедших в границы зон охраны Объекта;

б) требований сомасштабности к сложившемуся историко-архитектурному окружению (планировки, застройки, композиции), соотношения между различными пространствами (свободными, застроенными, озелененными), объемно-пространственной структурой, формой и обликом зданий и сооружений, объединенных масштабом, объемом, структурой, стилем, материалами, цветом и декоративными элементами, соотношения с природным и созданным человеком окружением;

в) преимущества функционального использования.

**Актуальная правовая ситуация (в сфере охраны объекта культурного наследия)**

Сведения из Единого государственного реестра объектов культурного наследия (памятников истории и культуры) народов Российской Федерации:

**Наименование объекта:** «Братская могила воинов Советской Армии, погибших в период Великой Отечественной войны», 1969 г.

**Адрес объекта:** Курская область, Железногорский район, д. Сухарева.

**Номер в государственном реестре:** 461411364630005.

**Категория историко-культурного значения:** регионального значения.

**Общая видовая принадлежность:** памятник.

**Дата создания:** 1969 г.

**Реквизиты правового акта о постановке на охрану:**

- Решение исполнительного комитета Курского областного Совета народных депутатов от 14.06.1979 г., № 382.

- Приказ Минкультуры России от 19.01.2023 № 145455-р «О регистрации объекта культурного наследия регионального значения «Братская могила воинов Советской Армии, погибших в период Великой Отечественной войны», 1969 г. (Курская область) в едином государственном реестре объектов культурного наследия (памятников истории и культуры) народов Российской Федерации». Объект зарегистрирован в Реестре с регистрационным номером 461411364630005.

**Предмет охраны Объекта культурного наследия:**

Предмет охраны утвержден приказом комитета по охране объектов культурного наследия Курской области «Об утверждении предмета охраны объекта культурного наследия регионального значения «Братская могила воинов Советской Армии, погибших в период Великой Отечественной войны. Захоронено 47 человек, установлено фамилий на 47 человек. Обелиск установлен в 1969 году», 1941-1945 гг., расположенного по адресу: Курская область, Железногорский район, Рышковский сельсовет, д. Сухарева» от 08.11.2022 № 05.3-08/1227 (наименование объекта и адрес, как в приказе).

Предметом охраны являются:

**Градостроительные характеристики объекта:** местоположение в структуре Железногорского района Курской области.

**Мемориальное значение объекта:** причастность к событиям Великой Отечественной войны 1941-1945 гг.

**Объемно-пространственные характеристики объекта:** скульптура в виде прямоугольного треугольника, напоминающее знамя на постаменте с мемориальными табличками; барельеф головы солдата в каске с красной звездой и надпись: «Слава Героям»; надпись «вечная память героям» и барельеф автомата в переплетении с веткой.

**Конструктивные характеристики объекта:** материал: кирпич, гипс (уточняется по результатам дополнительных изыскательских работ); габариты, конфигурация, материал, оформление памятника.

**Пространственно-планировочные характеристики объекта:** прямоугольный участок, по центральной оси которого находятся памятник и мемориальные плиты, участок огражден по всему периметру.



*Выкопировка из космоснимка*

**Сведения об утвержденных границах территории, защитных зонах и зонах охраны объекта:**

**Границы территории** - утверждены приказом комитета по охране объектов культурного наследия Курской области «Об утверждении границ и режима использования территории объекта культурного наследия регионального значения «Братская могила воинов Советской Армии, погибших в период Великой Отечественной войны. Захоронено 47 человек, установлено фамилий на 47 человек. Обелиск установлен в 1969 году», 1941-1945 гг., расположенного по адресу: Курская область, Железнодорожный район, Рышковский сельсовет, д. Сухарева» от 07.09.2022 № 05.4-08/1071 (наименование объекта и адрес, как в приказе).

**Описание границ территории объекта культурного наследия:**

Границы территории объекта культурного наследия представляют собой замкнутый контур и проходят против часовой стрелки следующим образом:

- От точки 1 в южном направлении до точки 2;
- От точки 2 в восточном направлении до точки 3;
- От точки 3 в северном направлении до точки 4;
- От точки 4 в западном направлении до исходной точки 1.

**Требования к градостроительным регламентам в границах территории объекта культурного наследия**

**Разрешается:**

- проведение работ по сохранению объекта культурного наследия;
- проведение работ по обеспечению функционирования объекта культурного наследия, не нарушающих целостности его территории;
- проведение земляных, землеустроительных, хозяйственных мероприятий и работ без нарушения параметров, и особенностей, и не создающих угрозы повреждения, разрушения или уничтожения объекта культурного наследия.

**Запрещается:**

- строительство объектов капитального строительства;
- любая хозяйственная деятельность, которая может привести к разрушению объекта культурного наследия, нарушению его физической сохранности, а также искажению внешнего облика, элементов, изменению характерных взаимосвязей с окружением и условий восприятия объекта культурного наследия;

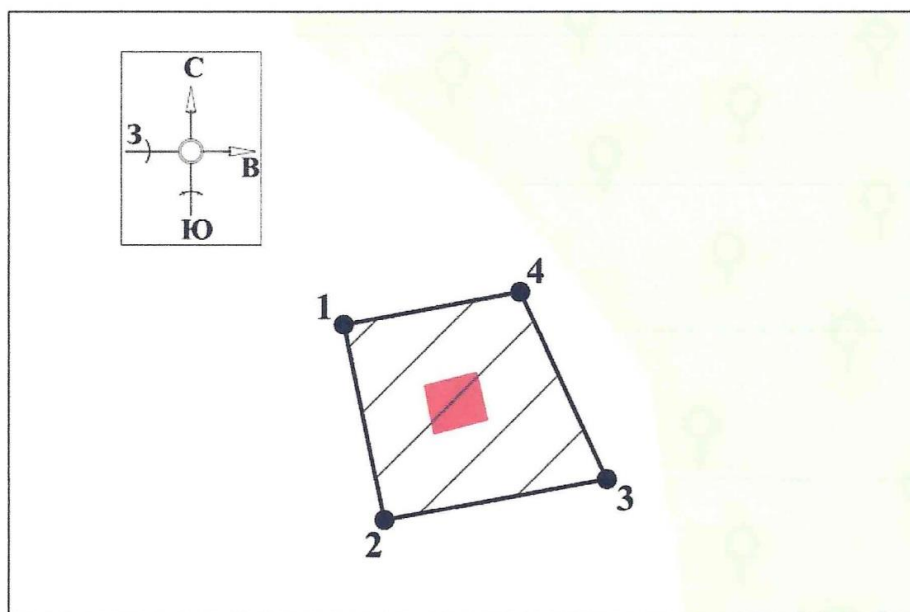
прокладка наземных инженерных коммуникаций, в том числе воздушных линий электропередач, кроме временных, необходимых для проведения ремонтно-реставрационных работ;

динамическое воздействие, создающее разрушающие вибрационные нагрузки;

складирование материалов (конструкций) и мусора;

складирование твердых бытовых отходов.

**Карта (схема) границ территории объекта культурного наследия регионального значения «Братская могила воинов Советской Армии, погибших в период Великой Отечественной войны. Захоронено 47 человек, установлено фамилий на 47 человек. Обелиск установлен в 1969 году», 1941-1945 гг., расположенного по адресу: Курская область, Железногорский район, Рышковский сельсовет, д. Сухарева**



Масштаб 1:200

**Используемые условные знаки и обозначения:**



- объект культурного наследия



- границы территории объекта культурного наследия



● 1 - обозначение характерной (поворотной) точки

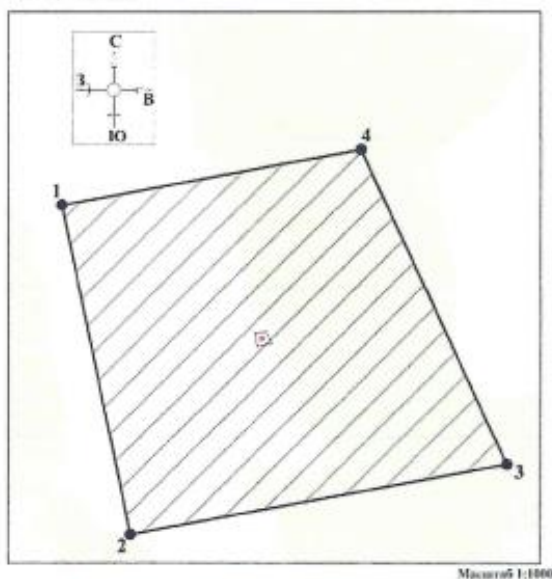
**Защитная зона** - утверждена приказом комитета по охране объектов культурного наследия Курской области «Об утверждении графического описания местоположения границ защитной зоны объекта культурного наследия регионального значения «Братская могила воинов Советской Армии, погибших в период Великой Отечественной войны. Захоронено 47 человек, установлено фамилий на 47 человек. Обелиск установлен в 1969 году», 1941-1945 гг. (Курская область,

Железногорский район, Рышковский сельсовет, д. Сухарева)» от 07.09.2022 № 05.4-08/1072 (наименование объекта и адрес, как в приказе).





УТВЕРЖДЕНО  
приказом комитета по охране объектов  
культурного наследия Курской области  
от 07.09.2022 № 05.4-06/1072

**Графическое описание местоположения границ защитной зоны объекта культурного наследия регионального значения «Братская могила воинов Советской Армии, погибших в период Великой Отечественной войны. Захоронено 47 человек, установлено фамилий на 47 человек. Обелиск установлен в 1969 году», 1941-1945 гг., расположенного по адресу: Курская область, Железногорский район, Рышковский сельсовет, д. Сухарева, с перечнем координат характерных точек этих границ в системе координат, установленной для ведения Единого государственного реестра недвижимости**

1. Графическое описание границ защитной зоны объекта культурного наследия регионального значения «Братская могила воинов Советской Армии, погибших в период Великой Отечественной войны. Захоронено 47 человек, установлено фамилий на 47 человек. Обелиск установлен в 1969 году», 1941-1945 гг.



Используемые условные знаки и обозначения:

-  - объект культурного наследия
-  - границы территории защитной зоны объекта культурного наследия
-  - предлагаемые границы территории объекта культурного наследия
-  - обелиск (характерная (географическая) точка)

УТВЕРЖДЕН  
приказом комитета по охране объектов  
культурного наследия Курской области  
от 07.09.2022 № 05.4-08/1072

**Режим использования земель в границах защитной зоны объекта культурного наследия регионального значения «Братская могила воинов Советской Армии, погибших в период Великой Отечественной войны. Захоронено 47 человек, установлено фамилий на 47 человек. Обелиск установлен в 1969 году», 1941-1945 гг.**

В границах защитной зоны объекта культурного наследия регионального значения «Братская могила воинов Советской Армии, погибших в период Великой Отечественной войны. Захоронено 47 человек, установлено фамилий на 47 человек. Обелиск установлен в 1969 году», 1941-1945 гг., запрещается строительство объектов капитального строительства и их реконструкция, связанная с изменением их параметров (высоты, количества этажей, площади), за исключением строительства и реконструкции линейных объектов.

**Зоны охраны** объекта культурного наследия ранее не разрабатывались.

#### **Историко-архивные и библиографические исследования**

В ходе исследования были проведены работы в региональных архивах, в том числе в Государственном архиве Курской области (ГАКО, г. Курск), Государственный архив общественно-политической истории (ГАОПИ Курской области), ведомственных архивах органов государственной власти Курской области, областном и муниципальных музеях, а также на электронных ресурсах государственных архивов.

Были изучены библиографические источники дореволюционного периода, советского периода и современные книги, и научные статьи.

Архивные источники и копии нормативных правовых актов, касающихся территории исследования и объекта культурного наследия приведены в разделе 1. Предварительные работы настоящего тома.

На основании проведенных историко-архивных, библиографических и правовых исследований подготовлены исторические справки, включенные в состав историко-градостроительных, историко-архитектурных исследований, представленных в соответствующих параграфах настоящей научно-проектной документации.

#### **Историческая справка. Историко-градостроительная характеристика исследуемой территории и окружающей застройки**

Исследуемый Объект расположен на территории д. Сухарева.

Деревня Сухарева – деревня в Железногорском районе Курской области. Входит в состав Рышковского сельсовета. Деревня находится в 50 км от Курска, в 24 км к юго-востоку от Железногорска на правом берегу реки Усожи.

Географически территория д. Сухарева размещается в западной части Среднерусской возвышенности, в относительно равнинной, но при этом низменной и болотистой местности. Железногорский район богат на водные источники, в непосредственной близости от д. Сухарева протекает р. Усожа.

На территории деревни располагается пруд, рядом с северо-западной оконечностью – находится урочище Подымовское, а рядом с западной оконечностью располагается урочище Озерок. С севера прилегают равнинные пахотные земли, с Юга границу деревни отделяет река Усожа, с Юго-Востока примыкает деревня Басово. По состоянию на 2010 г. в населенном пункте проживало 18 человек.

В IX – начале XI вв. на берегах Сейма и верхнего Псла господствовала роменская культура, представленная славянским племенем северян. В летописях данный регион именовался «Посемье» (Посеймье)<sup>1</sup>. Финал северянского (роменского) периода в истории курской земли, в немалой степени предопределенный влиянием Древнерусского государства, пришелся на конец X – начало XI вв. В этот период был основан (или усилен начавший складываться ранее) Курск – своеобразная столица региона, форпост с резиденцией киевского посадника на данном участке юго-восточного пограничья Руси.

В XIII в., в период монгольского нашествия, курским землям удалось избежать окончательного опустошения благодаря выгодному географическому положению (на стыке Леса и Степи, у кромки степных кочевий). Во второй половине XIV в. курские земли оказались под властью Великого княжества Литовского<sup>2</sup>. На рубеже XV-XVI вв. государственные границы России на юго-западе были установлены по Сейму (протекающему в непосредственной близости от Курска, к югу от него).

Для Российского государства, границы которого постепенно отодвигались к югу и западу, на протяжении XVI-XVII вв. продолжала оставаться значимой угрозой набегов крымских татар, а также существовала опасность, исходившая от поляков и литовцев. Для охраны государственных рубежей, в конце XVI в. царь Федор Иванович повелел строить новые города-крепости на всех «путях татарских» от Северского Донца до берегов Оки и заселить их ратными людьми (стрельцами и казаками). Несколько позднее, вероятнее всего в 1630-е гг., было начато возведение Белгородской засечной черты (проходившей через Белгород). Наряду с засечными линиями Российское государство в первой половине XVII в. (особенно активно в 1630-е – 1640-е гг.), укрепляя южные границы, возводило большое количество крепостей и сторожевых городков. А примерно с середины XVII в. началось активное освоение и заселение территории современной Курской области<sup>3</sup>.

По некоторым данным, поселение с названием «Сухарева» упоминается в источниках XVII—XVIII вв. Деревня входила в состав Усожского стана Курского уезда<sup>4</sup>. Точная дата основания поселения – не установлена.

---

<sup>1</sup> Енуков В.В. Курский край. Научно-популярная серия в 20 томах. Т. 3. Славяне до Рюриковичей. Курск, 2005. С. 307-311.

<sup>2</sup> Курский край. Научно-популярная серия в 20 томах. Т. 4. История города от Средневековья к Новому времени: X-XVII вв. Курск, 1999. С. 201-205.

<sup>3</sup> Наш Медвенский край. Очерки об истории Медвенского района. Курск, 2008.

<sup>4</sup> Водарский Я.Е. Население России в конце XVII - начале XVIII века. М.: Наука, 1977.

По вопросу происхождения в данной местности гидронима «Усожа» («Сож») существует несколько версий. По мнению лингвистов В. Н. Топорова и О. Н. Трубачёва название «Усожа» возникло на русской почве от гидронима Сож, который, в свою очередь, имеет несколько версий происхождения: финно-угорское – фин. *susi* («волк»), балтийское – древнепрус. *suge* («дождь»)⁵. Более того, от слова «Сожа» произведены иные топонимические формы на русской почве – Судок, Суджа, Судинка, Судемля и др. При этом, по мнению филолога А. И. Яценко, происхождение гидронима остается неясным.

В «Книге Большому чертежу» от 1627 г. имеется достаточно подробное описание реки Усожа и близлежащие местности:

*«А ниже Желени, вёрст с 16, пала в Свапу против Гнани речка Усожа, а Усожа вытекла по Московской дороге, что лежит из Курска в Кромы и во Мценск, вёрст с 8 от Тёплого колодезя. А в реку Усожу впала речка Гниловод, с правой стороны; вытекла из-под той же дороги. А ниже Гниловода, с другой стороны, пала в Усожу речка Руда, а ниже Руды пал колодезь Линец, а ниже Линца пал в Усожу колодезь Суловец. А ниже Усожи на Свапе деревня Брысина...»*⁶.

Данная местность вокруг р. Усожа со временем стала предметом мифотворчества и создания целой группы крестьянских легенд. Одна из них касается мифа о Фатеже как разбойничьем крае, где разбойники брали пленников и «усаживали» их в реку, где люди погибали от переохлаждения и утопления. За это водоем называли «Усожа» и считали проклятой. Местные жители верили, что водоем хранил в себе разбойничьи сокровища, которые было невозможно украсть⁷. Таким образом, местность по реке Усожа, где непосредственно находится исследуемый Объект, имела особое социокультурное значение в развитии региона.

Правительство занялось созданием властной единой административной вертикали, и курский край с 18 декабря 1708 года вошел в состав новообразованной Киевской губернии (с образованием в 1712 году губернской канцелярии в городе Курске). Фатежские земли включили в состав Курского уезда с разделением на Обмяцкий, Курицкий и Усожский станы по рельефно-ландшафтному принципу. Курицкий стан включал в себя земли, расположенные по берегам рек Курица с притоками, в Усожский стан входили территории приусожья и сел, расположенных в бассейне отходящих от реки рукавов, селения нынешней поныровско-золотухинской зоны составляли Обмяцкий стан.

Территория исследуемого Объекта в начале XVIII в. входила в Усожский стан Курского уезда⁸.

Согласно первой всероссийской переписи – ревизии 1719 года на территории только Усожского и Курицких станов находились более ста крупных населенных пункта с количеством жителей от 100 до 500 человек, общей численностью более 13541 мужчин.

---

<sup>5</sup> Топоров В. Н., Трубачёв О. Н. Лингвистический анализ гидронимов Верхнего Поднепровья. М.: Академия наук СССР, 1962. С. 272.

<sup>6</sup> Книга Большому чертежу / К. Н. Сербина. — Москва, Ленинград: АН СССР, 1950. С. 106.

<sup>7</sup> Легенды и предания Курского края / вступ. ст. Л.А. Гридиной, отв. ред. Л.Г. Веретенникова. Курск: Курск. гос. ун-т., 2010. С. 64.

<sup>8</sup> Водарский Я.Е. Население России в конце XVII - начале XVIII века. М.: Наука, 1977.

В начале XVIII века территории поусожья была интенсивно заселена преимущественно представителями коренного населения – потомками северских племен и выходцами из малороссийских окраинных земель – черкасами<sup>9</sup>.

С последней четверти XVIII в. и по первую четверть XX в. территория рассматриваемого населенного пункта входила в состав Фатежского уезда сперва Курского наместничества, а позднее Курской губернии. При этом населенный пункт, исследуемого Объекта, территориально находился близко к границе двух уездов – Дмитриевского и Фатежского.

На картографических источниках в дореволюционный период, начиная с первой четверти XVIII в., фигурировало село «Сухарева», что изначально располагалось ориентировочно на месте территории современного села Сухарева на реке Усожа. На других картах конца XVIII в. обозначено как «Басово Сухарева тоже»<sup>10</sup>, такое описание местности на схемах, предположительно, говорит о историко-градостроительной близости данных населенных пунктов, которое сохраняется по настоящее время.

К последней трети XIX в. указанное поселение разрослось, вытянувшись с запада на восток, вдоль русла реки Усожа, приблизительно заняв территорию современной деревни. При этом д. Сухарева оставалась небольшим поселением, поэтому не всегда отображалась картографами на схемах. Близлежащие деревни Басово и Колесникова фигурируют на картах XIX в. значительно чаще.

На «Социальной карте Западной части России Шуберта 1826-1840-х гг.» (1832 г.) исследуемый населенный пункт обозначен как «Шупосухарево»<sup>11</sup>. Более поздние карты середины – второй половины XIX вв. вовсе не всегда упоминают д. Сухарева в данной местности.

Более обширные данные по развитию данной территории имеют письменные источники. Известно, что в XIX в. часть крестьян деревни были казёнными (принадлежали государству), часть — владельческими (принадлежали помещикам). В «Трудах Курского губернского статистического комитета» от 1863 г. сообщается, что к моменту отмены крепостного права в 1861 году местными крестьянами владел коллежский регистратор Павел Форофонов (всего 72 души по 9-й ревизии). В этот период деревня входила в состав Игинской волости Фатежского уезда Курской губернии.

На основании «Списка населенных мест» 1868 г. в 1862 году в казенные и владельческие деревни Сухарева при р. Усожи, находящейся в 24 верстах от уездного города Фатеж, проживало 235 человек (115 мужского пола и 120 женского), а также насчитывалось 18 дворов. Деревня

---

<sup>9</sup> Треплов И. Становление фатежского края в начале XVIII века // История Фатежского района Курской области. [Электронный ресурс]. URL: <https://author.today/reader/335224/3070524>. (дата обращения: 08.07.2024).

<sup>10</sup> Геометрическая карта Курского наместничества конца XVIII века (1785 г.). [Электронный ресурс]. URL: [http://www.etomesto.ru/map-kursk\\_kurskoe-namestnichestvo-1785/?x=35.619716&y=52.159992](http://www.etomesto.ru/map-kursk_kurskoe-namestnichestvo-1785/?x=35.619716&y=52.159992). (дата обращения: 08.07.2024).

<sup>11</sup> Специальная карта Западной части России Шуберта 1826-1840 годов. Фрагмент. Период создания: первая половина XIX в. [Электронный ресурс]. URL: <http://www.etomesto.ru/map-shubert-10-verst/?x=35.601349&y=52.174360>. (дата обращения: 08.07.2024).

относилась к 4-му стану Фатежского уезда, в правой стороне от почтового тракта из г. Фатежа в г. Дмитриев<sup>12</sup>.

Согласно «Справочной Книге о церквах, приходах и причтах Курской епархии» за 1908 г., население деревни было приписано к приходу православного храма Архангела Михаила (1811 г.), находящегося в 2 верстах в села Шатохино (всего в приходе 1327 душ)<sup>13</sup>. В приходе действовали несколько земских школ, церковно-приходская школа и частная школа.

С 1880-х годов Сухарева числилась в составе Нижнереутской волости Фатежского уезда. По данным «Сборника статистических сведений по Курской губернии» за 1885 деревня состояла из одного сельского общества<sup>14</sup>. К 1900 г. в деревне проживало 185 человек (78 мужского пола и 107 женского)<sup>15</sup>.

После установления советской власти д. Сухарева вошла в состав Басовского Сельсовета Фатежского уезда, с 1928 г. – Фатежского района.

В «Географическом очерке Курской губернии» за 1921 г. содержится информация об экономико-географических особенностях данной местности. В том числе упоминается, что «по течению Свапы и Усожа встречаются болотные низменности, не остающиеся без вредного влияния на здоровье окрестных жителей», а также особое внимание уделяется полезным ископаемым: «в Фатежском уезде, по реке Усоже, много известняка»<sup>16</sup>.

В июле 1928 года было принято решение об объединении 52 сельсоветов трех волостей в Фатежский район. В начале 1935 г. из состава Фатежского района выделился Верхнелюбажский район, в который вошли одиннадцать сельских советов: Верхнелюбажский, Хмелевской, Троицкий, Басовский, Игинский, Ясенецкий, Дмитриевский, Брехово-Архангельский, Новосельский, Молотычевский и Нижнереутский<sup>17</sup>.

В 1935–1963 гг. деревня Сухарева находилась в составе Верхнелюбажского района. По состоянию на 1937 г. на территории деревни Сухарева располагалось 26 дворов<sup>18</sup>.

Во время Великой Отечественной войны, с октября 1941 г. по февраль 1943 г., находилась в зоне немецко-фашистской оккупации.

В первые дни войны из деревни Басово ушли на фронт десятки мужчин, которые не были безусыми юнцами, имели опыт срочной службы в РККА, а иные даже понюхали пороху в войне с Финляндией. Однако и в тылу можно было записаться в истребительный батальон или в Фатежский партизанский отряд, сформированный НКВД в сентябре 1941 года. Однако истребительные отряды были плохо вооружены, а фатежские партизаны воевали недолго: они направлялись на соединение с Михайловским отрядом и 10 октября нарвались на передовые части немцев как раз в районе деревни Басово. Мстители бесстрашно вступили с гитлеровцами в бой, взорвали мост через Усожу

---

<sup>12</sup> Списки населенных мест Российской империи, составленные и издаваемые Центральным статистическим комитетом Министерства внутренних дел. Вып. 20: Курская губерния: ... по сведениям 1862 года / обраб. ред. А. Артемьевым. СПб.: Центральный статистический комитет Министерства внутренних дел, 1868. С. 160.

<sup>13</sup> Справочная книга о церквах Курской епархии, 1909, с. 234.

<sup>14</sup> Курский сборник, с путеводителем по городу Курску и планом города. Вып. 1. Курск: Курский губ. стат. ком., 1901. С. 58.

<sup>15</sup> Сборник статистических сведений по Курской губернии, 1885. С. 149.

<sup>16</sup> Сенаторский Н.П. Географический очерк Курской губернии. Курск: Гос. изд. Кур. отд., 1921.

<sup>17</sup> Бирюков А. Путь. // Фатежские будни. № 53–54. 02.07.2014 г. [Электронный ресурс]. URL: <https://web.archive.org/web/20180612142555/http://xn----7sbemcagqeo2b3bkwe.xn--p1ai/arkhiv-vsekh-nomerov-gazety/274-fatezhskie-budni-53-54-ot-2-07-2014-g/1605-putchino.html>. (дата обращения: 08.07.2024).

<sup>18</sup> Лист карты N-36-144 Фатеж. Масштаб: 1:100 000. Состояние местности на 1937 год. Издание 1941 г.

и держали оборону до 25 октября 1941 года, т.е. две недели. Конечно же, силы были неравными. Партизаны были переброшены на защиту города Курска, где влились в полк народного ополчения. Кроме партизан в боях на реке Усоже в районе Линца, Н. Жданово и Басово приняли участие танковая рота 133-й танковой бригады и мотострелковая рота, а также кавалеристы 29-й кавдивизии. Сражаться с саблями против танков выглядело самоубийством. Так оно и случилось. Опытные, хорошо вооруженные солдаты германской 9-й танковой дивизии и 48-го армейского корпуса бросали в бой до 25-30 самолетов, танки, пехоту и нанесли кавалеристам страшные потери – более 500 бойцов и командиров остались лежать близ реки Усожи.

Войдя 22 октября в Фатеж и Верхний Любаж, фашисты на полтора года оставались там, измываясь над людьми. Они совершали наезды на деревни, нещадно грабили, а часто и убивали людей. Многих девушек и молодых мужчин из Сухарева угнали в Германию на рабский труд. В деревне хозяйничали местные и троицкие полицаи. Они отправляли в Германию коров, овец, отобранных у населения, забивали кур и гусей, облагали население непомерными штрафами и натуральными налогами. Люди в таких условиях голодали, болели, но оказать медицинскую помощь было нечем.

В феврале 1943 года Красная Армия начала освобождать Курскую землю. В результате стремительного продвижения вперед с боями наших частей Фатежский район, в том числе и деревня Сухарева, был освобожден к марту 1943 года. А именно, 13 февраля 16-й лыжный отдельный батальон под командованием ст. лейтенанта Терехова из Троицкого направился в Сухарева и Басово и принес туда победу над оккупантами.

Также в этот период немало местных жителей стали бойцами партизанских отрядов, дислоцировавшихся на территории Курской, соседних Орловской и Брянской областей.

Исследуемый Объект неразрывно связан с боями, происходившими в феврале 1943 г., когда проводилась операция по освобождению Северо-Западных районов Курской области от немецко-фашистских захватчиков. Сражались с врагом воины 37-й гвардейской, 69-й, 132-й, 193-й, 246, 354-й стрелковых дивизий и 16-го танкового корпуса, партизаны 1-й Курской партизанской бригады.

Освобождение близлежащих с д. Сухарева районов (Михайловского, Фатежского и непосредственно Верхнелюбажского, к которому до 1963 г. относился Объект) от немецко-фашистских захватчиков началось 11 февраля 1943 года с продвижения 132 стрелковой дивизии от Фатежа в сторону Дмитриева-Льговского. Дивизия в составе 60-ой армии Воронежского фронта принимала участие в боях на северной окраине Курска и после его освобождения, 9 февраля, сосредоточилась для подтягивания тылов и артиллерии в районах: Нартово, Саморядово – 712 стрелковый полк, Тутово, Хардиново – 605 стрелковый полк, Гремячка – 498 стрелковый полк и штаб дивизии.

После Великой Отечественной войны д. Сухарева развивалась в рамках Верхнелюбажского района. В 1950-е гг. все колхозы Басовского сельсовета были объединены в один колхоз имени Ленина с центром в Басово, объединившим в себя жителей, относившихся к территории Басовского сельсовета, в т.ч. д. Сухарева<sup>19</sup>. Его председателями были Николай Попов, Николай Васильевич Халин, Виктор Иванович Молошников, Александр Николаевич Грибанов, В. Н. Брежнев и другие.

---

<sup>19</sup> Курская область. Административно-территориальное деление, 1955, С. 22; 138.

В 1950-е гг. в ближайшей д. Басово на реке Усоже была построена гидроэлектростанция. Однако во время весеннего паводка в 1966 году плотина не выдержала напора воды и была разрушена.

В 1963 г. к Фатежскому району присоединили часть территорий Верхнелюбазского района. В состав Фатежского района при этом добавились следующие сельсоветы: Басовский, Верхнелюбазский, Дмитриевский, Игинский, Молотычевский, Нижнереутский, Троицкий, Хмелевской, Ясенецкий. Деревня Сухарева в составе Басовского сельсовета соответственно вошла в Фатежский район. Ближайший к деревне колхоз – Колхоз имени Ленина в д. Басово<sup>20</sup>.

С декабря 1991 г. Басовский, вместе с Нижнеждановским и Линецким сельсоветами Фатежского района вошли в состав Железногорского района<sup>21</sup>.

В соответствии с Законом Курской области от 7 ноября 2017 года № 76-ЗКО «О преобразовании некоторых муниципальных образований Железногорского и Рыльского районов Курской области и внесении изменений в отдельные законодательные акты Курской области» муниципальные образования «Басовский сельсовет» Железногорского района и «Рышковский сельсовет» Железногорского района, объединены в муниципальное образование «Рышковский сельсовет» Железногорского района.

Законом Курской области от 21 октября 2004 года № 48-ЗКО (в ходе муниципальной реформы 2006 года) муниципальное образование Рышковский сельсовет наделено статусом сельского поселения. Территория вновь образованного муниципального образования «Рышковский сельсовет» составила 164,5 кв. км. На данный момент в него входят населенные пункты: с. Рышково, п. Алексеевский, д. Громашовка, с. Жидеевка, с. Новый Бузец, д. Фоминка, д. Басово, д. Басово-Заречье, д. Жилино, д. Козюлькина, д. Колесникова, д. Комаровка, д. Протасово, *д. Сухарева*, с. Шатохино, х. Ясная Поляна. Административным центром Рышковского сельсовета Железногорского района является село Рышково.

В последней трети XX – первой четверти XXI вв. застройка рассматриваемого населенного пункта продолжала довольно равномерно разрастаться по тем направлениям, что были определены предшествующими периодами градостроительного развития. На данный момент преобладающая часть застройки сосредоточена к Востоку (в сторону д. Басово), а наиболее развитыми являются центральная и восточная части поселения.

В настоящее время исследуемый Объект, находящийся на окраине д. Сухарева, играет весьма заметную и значимую роль в формировании структуры территории своего расположения. В границах территории, прилегающей к месторасположению Объекта, сохранена историческая планировка. Соответственно, обозначенная застройка обладает самостоятельной исторической и архитектурно-градостроительной ценностью. Объект является историко-культурной доминантой в градостроительном ландшафте исследуемой территории. Совокупность окружающих Объект элементов градостроительной среды не искажает его визуальное восприятие.

---

<sup>20</sup> Бирюков А. Путчино // Фатежские будни. № 53–54. 02.07.2014 г. [Электронный ресурс]. URL: <https://web.archive.org/web/20180612142555/http://xn----7sbemcagqeo2b3bkwe.xn--p1ai/arkhiv-vsekh-nomerov-gazety/274-fatezhskie-budni-53-54-ot-2-07-2014-g/1605-putchino.html>. (дата обращения: 08.07.2024).

<sup>21</sup> Официальный сайт МО «Железногорский район». [Электронный ресурс]. URL: [https://zhel.rkursk.ru/index.php?mun\\_obr=88&sub\\_menu\\_id=1708&num\\_str=1&id\\_mat=256797](https://zhel.rkursk.ru/index.php?mun_obr=88&sub_menu_id=1708&num_str=1&id_mat=256797). (дата обращения: 08.07.2024).

## **Исторические планы и карты**

Territoire de Koursk / par le géodésiste Ivan Krouchtchov (1724-1729).

План Генерального межевания. Фатежский уезд. Курское наместничество. Период создания: последняя четверть XVIII в.

Геометрическая карта Курского наместничества конца XVIII века (1785 г.)

Подробная карта Российской Империи и близлежащих заграничных владений. Столистая карта. Период создания: начало XIX в.

Специальная карта Западной части России Шуберта 1826-1840 годов. Фрагмент. Период создания: первая половина XIX в.

Карта Европейской России и Кавказского края 1862 г.

Карта Шуберта Орловской области - трёхверстовка губернии. Период создания: вторая половина XIX в.

Карта Стрельбицкого. Специальная Карта Европейской России.

Военно-дорожная карта Европейской России 1888-1910 гг.

Карта Курской губернии 1921 г.

Дазиметрическая карта Европейской России. Фрагмент. Период создания: 1920-е гг.

Карта РККА N-36 (Г). Брянская, Калужская и Орловская области. Период создания: 1940-е гг.

Обстановка к началу битвы под Курском. 5 июля 1943 г.

Курская битва. Оборонительное сражение советских войск 5-23 июля 1943 г.

Наступление немецких войск на северном фланге Курской дуги и боевые действия 5-12 июля 1943 года.

Американская карта России и СССР 1950-х годов.

Административная карта Курской области 1957 г.

Советские карты N-36 – Смоленск, Брянск, Витебск, Могилев, Гомель. Период создания: 1980-е гг.

Общегеографическая карта Орловской области 1990 г.

Топографическая карта Железногорска с окрестностями. Период создания: рубеж XX – XXI в.

Фотография объекта культурного наследия «Братская могила воинов Советской Армии, погибших в период Великой Отечественной войны. Захоронено 47 человек, установлено фамилий на 47 человек. Обелиск установлен в 1969 году». Фотография выполнена в 1950-е гг.



*Общий вид с юго-запада.*

**Актуальная градостроительная документация. Анализ градостроительной документации, выполнявшейся ранее для территории исследования.**

#### **Схема территориального планирования Железногорского района Курской области**

В процессе проведения экспертизы использованы необходимые сведения об Объекте, представленные Разработчиком в Проекте зон охраны в соответствии с требованиями ст. 20 Федерального закона от 25.06.2002 г. № 73-ФЗ и «Положения о зонах охраны объектов культурного наследия» (памятников истории и культуры) народов Российской Федерации, утвержденного Постановлением Правительства Российской Федерации от 12.09.2015 № 972.

Схема территориального планирования Железногорского района (далее – СТП Района) утверждена решением Представительного собрания Железногорского района Курской области от 26 октября 2021 года № 51-4-РС (в редакции решений комитета архитектуры и градостроительства Курской области от 29 мая 2023 года № 01-12/160, от 9 июня 2023 года № 01-12/183, от 7 августа 2023 года № 01-12/257). Внесения изменений разработаны областным бюджетным учреждением «Курский областной центр информационно-градостроительного обеспечения».

В СТП Района приведены следующие данные:

Железногорский район – самый северный район Курской области с административным центром в г. Железногорск. Граничит на севере и северо-востоке с Орловской областью, на юго-востоке – с Фатежским, на юге – с Коньшевским, а на западе – с Дмитриевским районами Курской области. Площадь района – 991,03 кв.км (без г. Железногорск). Население – 14687 человек.

Железногорский муниципальный район – административно-территориальная единица (район) в северной части Курской области Российской Федерации. В административном отношении Железногорский район разделен на 13 муниципальных образований. Всего в районе насчитывается 111 населенных пунктов.

С севера на юг Железнодорожный район пересекает железная дорога «Курбакинская – Льгов» со станциями: Курбакинская (п. Магнитный), Михайловский Рудник (г. Железнодорожск) и д. Остапово. С областным центром Железнодорожск связан автомобильными дорогами «Тросна – Калиновка – Михайловка – Линец» и «Дмитриев – Фатеж». Через Железнодорожский район проходит федеральная автодорога «Тросна – Калиновка», пересекающая его с северо-востока на юго-запад. Поверхность района равнинная со скатом на юго-запад. Район пересекают реки: Свапа протяженностью по территории района 55 км, Песочная – 26 км, Усожа – 19 км, Чернь – 30 км, Речица – 23 км, Смородинка – 16 км, Османка – 10 км. Все реки относятся к бассейну Днепра. Наиболее значительная река – Свапа (правый приток Сейма) с притоками Чернь и Усожа.

Планировочная структура Железнодорожского района сложилась исторически – вдоль речных планировочных осей. Главная из них – река Свапа (приток Сейма) – и по сегодняшний день остается основной осью экономического развития района. Основная гидрографическая ось поддержана главной транспортной артерией района – федеральной трассой «Тросна – Калиновка», пересекающей территорию Железнодорожского района с северо-востока на юго-запад. Меридиональную ось района образуют железная дорога «Льгов – Курбакинская» и автодорога регионального назначения «Железнодорожск – Фатеж – Курск», соединяющая районный центр с областным. Основной прирост и концентрация населения происходят в центральной части района (на пересечении основных транспортных магистралей) и в направлении с северо-востока на юго-запад (вдоль автотрассы «Орел – Киев»). Здесь же находятся самые крупные по численности населенные пункты.

Все реки Железнодорожского района относятся к бассейну реки Сейм. Гидрографическая сеть на территории района представлена реками, а также днищами балок и их отвершков, где концентрируется и происходит сток грунтовых вод и атмосферных осадков. Реки, протекающие по территории района, относятся к равнинному типу. Течение рек сравнительно медленное. Питаются реки талыми снеговыми водами (50-55%), грунтовыми водами (30-35%), дождевыми водами (10-20%).

На территории Железнодорожского района Курской области учтено 60 памятников истории и культуры, в т.ч. охраняемых государством – 31 (археологии – 4, архитектуры – 1, истории – 26), выявленных – 29 (археологии – 14, архитектуры – 5, истории – 9, искусства).

Сохранившийся пласт историко-культурного наследия Железнодорожского района Курской области, который включает значительное количество объектов – памятников природы, архитектуры, истории, археологии, сегодня нуждается в особой государственной заботе.

Согласно СТП Района на его территории учтено 36 объектов культурного наследия регионального значения, находящихся на территории муниципального образования «Железнодорожский район» Курской области (по состоянию на 16 февраля 2023 года), значительную часть памятников истории представляют воинские захоронения периода Великой Отечественной войны.

Рассматриваемый объект отражен в СТП района, является памятником истории, находящимся на государственной охране.

### **Генеральный план муниципального образования «Рышковский сельсовет» Железнодорожского района Курской области**

Генеральный план муниципального образования «Рышковский сельсовет» Железнодорожского района Курской области разработан ИП «Воробьев А.А.» и утвержден решением Представительного собрания Железнодорожского района Курской области от 29 июня 2020 года № 30-4-РС.

Муниципальное образование – Рышковский сельсовет расположен в южной части Железнодорожского района Курской области. Общая площадь земель в границах Рышковского сельсовета составляет 15543,4 га. В состав Рышковского сельсовета включено 16 населенных

пунктов: д. Басово, д. Басово-Заречье, д. Жилино, д. Козюлькина, д. Колесникова, д. Комаровка, д. Протасово, д. Сухарева, с. Шатохино, х. Ясная Поляна, с. Рышково, с. Новый Бузец, с. Жидеевка, д. Громашовка, д. Фоминка, п. Алексеевский.

Административным центром является с. Рышково. Границы и статус Рышковского сельсовета установлены Законом Курской области № 76-ЗКО «О преобразовании некоторых муниципальных образований Железнодорожного и Рыльского районов Курской области и внесении изменений в отдельные законодательные акты Курской области» от 07 ноября 2017 года. Генеральным планом предусмотрено изменение границ сельсовета, с включением в границы Рышковского сельсовета территории Басовского сельсовета в связи с объединением данных сельсоветов и упразднением Басовского сельсовета. Планируется изменить границы нескольких населенных пунктов в связи с координированием границ населенных пунктов.

Основные лесные ресурсы сосредоточены на севере и юге поселения. Все леса находятся под контролем Железнодорожного лесничества.

Генеральным планом предусмотрены следующие мероприятия по охране объектов культурного наследия: на 1 очередь строительства предусматривается проведение мероприятий по благоустройству и поддержанию в нормальном виде территории объектов культурного наследия, находящихся на территории сельсовета.

### **Правила землепользования и застройки муниципального образования «Рышковский сельсовет» Железнодорожного района Курской области**

Правила землепользования и застройки муниципального образования «Рышковский сельсовет» Железнодорожного района Курской области разработаны ИП «Воробьев А.А.» и утверждены решением Представительного собрания Железнодорожного района Курской области от 04 сентября 2020 года № 50-4-РС.

Согласно карте градостроительного зонирования Правил землепользования и застройки муниципального образования «Рышковский сельсовет» Железнодорожного района Курской области, объект культурного наследия находится в территориальной зоне природно-ландшафтной территории в соответствии с местными условиями – СХЗ (в границах населенного пункта).

### **Характеристика объекта культурного наследия**

Исследуемый Объект находится на окраине д. Сухарева. Фактически Объект представляет собой братскую могилу с памятником, окруженные оградой. В составе данного Объекта находятся следующие элементы: воинские захоронения; обелиск с барельефом; плиты из гранита, на которых обозначены имена захороненных в данном месте советских воинов.

Первоначальное братское захоронение в д. Сухарева, о чем свидетельствуют, как исторические данные, начали возникать еще в период Великой Отечественной войны (превалирующее число захоронений появилось по итогам сражения на Северном фланге Курской дуги в июле 1943 г.). Об этом свидетельствуют данные Военного комиссариата г. Железнодорожска – большинство захоронений датируется июлем 1943 г.

Территория для места захоронения советских воинов было выбрано не случайно. Во время Курской битвы ожесточенных сражений в районе д. Сухарева не было, здесь стояли регулярные части Красной Армии. При этом между Старым Бузцем и Басово находился аэродром, сооруженный руками женщин и стариков. Деревня и её окрестности подвергались налётам вражеской авиации, что приводило к гибели людей. Здесь погибли и были захоронены несколько советских летчиков: А.С. Шестопалов, А.А. Хализов и др. Среди погибших младший лейтенант Иван Федорович Гунько (1918-10.07.1943), младший лейтенант Валентин Николаевич Куцак (1920-07.1943), младший лейтенант Григорий Алексеевич Хозин (1919-1943) и др.

По данным учетной карточки воинского захоронения от 26 августа 1998 г. В 1952 г. на месте захоронения был установлен обелиск с барельефом воина, автор – С.П. Сидоров. Также при изначальном составлении учетной карточки (по данным 1998 г.) предполагалась, что в данном месте захоронено 49 человек, известно 49 фамилии.

Решением исполнительного комитета Курского областного совета народных депутатов от 14 июня 1979 г. № 382 Объект был принят на учет и охрану как памятник местного значения. На тот момент в границах Объекта было захоронено 47 человек, фамилии 47 человек из числа захороненных были установлены. Скульптура по этим данным была установлена в 1969 г.

При этом в адресе объекта было изначально было указано с. Басово, с уточнением «северо-западная окраина». Село Басово до 2017 г. являлось административным центром в данной местности, а поэтому решение указать этот населенный пункт при постановке Объекта на учет видится объяснимым. После уточнения данных воинского захоронения в 2022 г., определен более точный адрес: Курская обл., Железногорский район, Рышковский сельсовет, д. Сухарева.

Также при уточнении данных в учетной карточке воинского захоронения №13-7 от 19 октября 2015 г., по информации Военного комиссариата г. Железногорска известны имена солдат, захороненных в братской могиле д. Сухарева, выяснилось, что всего среди захороненных числятся 12 военнослужащих, 10 – известных, 2 – неизвестных.

Из этих данных следует, что захоронены были в основном солдаты, погибшие в непосредственной близости к д. Сухарева. Из жителей Курской области был в данном месте был захоронен один воин – рядовой Лунин Василий Иванович (1904 – 1943 гг.), житель соседней д. Басово Верхнелюбажанского района.

При этом в учетной карточке от 1998 г. числится всего 49 воинов захороненных в д. Басово (к территории которой относился Объект до уточнения данных в 2022 г.) из них 49 известных. Более того, в учетной карточке от 2013 г. упоминаются 49 советских воинов, из которых 47 известны. При сравнении списков трех учетных карточек за 1998 г, 2013 г. и 2015 г. выяснилось, что 10 известных воинов в карточке от 2015 г. отражены в двух других. По информации из «Книги памяти» от 2020 г. в учетной карточке воинского захоронения д. Сухарева использованы данные учетной карточки от 2013 г. (49 – всего, 47 – известных фамилий, 2 – неизвестных), кроме этого, в данных о местоположении Объекта в книге указан уже упраздненный Басовский сельсовет.<sup>22</sup>

На основании устных источников, известно, что в советский период братская могила в д. Сухарева имела особое мемориальное значение для близлежащих населенных пунктов, особенно для патриотического воспитания учеников местных школ.

Начиная с середины XX в. и вплоть до настоящего времени месторасположение рассматриваемого Объекта являлось местом проведения торжественных митингов, траурных мероприятий с возложением венков и цветов к братским захоронениям, а также встреч многочисленных ветеранских делегаций. К мемориальному комплексу в центре д. Сухарева почтить память павших односельчан и воинов-освободителей приходят жители и гости Железногорского района.

---

<sup>22</sup> Книга Памяти. Курск: ООО «Планета+», 2020. С. 195.

## Источники и литература. Библиографический список

- Водарский Я.Е. Население России в конце XVII – начале XVIII века. – М.: Наука, 1977. – 263 с.
- Военный энциклопедический словарь / пред. гл. ред. комиссии С.Ф. Ахромеев. – Москва: Воениздат, 1986. – 863 с.
- Енуков В.В. Курский край. Научно-популярная серия в 20 томах. Т. 3. Славяне до Рюриковичей / В.В. Енуков. – Курск: Учитель, 2005. – 352 с.
- Златоверховников Н.И. Памятники старины и нового времени и другие достопримечательности Курской губернии / Н.И. Златоверховников. – Курск: Тип. Губернского Правления, 1902. – 98 с.
- Зорин А.В. Страницы истории Курского края. Т. 1 / А.В. Зорин, А.Г. Шпилев. – Курск: Издательство ПОЛСТАР Курск, 2019. – 260 с.
- Книга Большому чертежу / К. Н. Сербина. – Москва, Ленинград: АН СССР, 1950.
- Книга Памяти. – Курск: ООО «Планета+», 2020. – 416 с.
- Курская область. Административно-территориальное деление: на 1 июля 1955 года. Курск: Курское книжное издательство, 1955.
- Курский край. Научно-популярная серия в 20 томах. Т. 4. История города от Средневековья к Новому времени: X-XVII вв. – Курск: Изд. ООО «Учитель», 1999. – 292 с.
- Курский сборник, с путеводителем по городу Курску и планом города. Вып. 1. Курск: Курский губ. стат. ком., 1901.
- Легенды и предания Курского края / вступ. ст. Л.А. Гридиной; отв. ред. Л.Г. Веретенникова; Курск. гос. ун-т. – Курск: Курск. гос. ун-т, 2010. – 163 с.
- Мошенский А.И. Памятные места Курской битвы / А.И. Мошенский. – Курск, 1980. – 124 с.
- Наш Медвенский край. Очерки об истории Медвенского района. – Курск: ООО АПИИТ «ГИРОМ», 2008. – 184 с.
- Сборник статистических сведений по Курской губернии. – Курск: Изд. Курского Губернского земства, 1885. Т. 1.
- Сенаторский Н.П. Географический очерк Курской губернии. Курск: Гос. изд. Кур. отд., 1921. 34 с.
- Списки населенных мест Российской империи, составленные и издаваемые Центральным статистическим комитетом Министерства внутренних дел. Вып. 20. Курская губерния. Список населенных мест по сведениям 1862 года / обраб. ред. А. Артемьевым; сост. и изд. Центр. стат. ком. М-ва внутр. дел. – Санкт-Петербург: Типография Карла Вульфа, 1868. – 205 с.
- Справочная Книга о церквах, приходах и причтах Курской епархии. В трех частях. С картой Курской епархии: за 1908 год / Изд. Курской Духовной Консистории. – Курск: Электрическая Типо-Литография П.З. Либерман, 1909.
- Топоров В. Н., Трубачёв О. Н. Лингвистический анализ гидронимов Верхнего Поднепровья. М.: Академия наук СССР, 1962. С. 272.
- Шавров И. Е. 19 Краснознаменный Перекопский Танковый корпус. – М.: Ягуар, 1995.
- Щавелев С.П. Первооткрыватели курских древностей. Очерки истории археологического изучения южнорусского края. Т. 1 / С.П. Щавелев. – Курск: КГМУ, 2021. – 704 с.

## Электронные ресурсы

Бирюков А. Путчино. // Фатежские будни. № 53–54. 02.07.2014 г. [Электронный ресурс]. – Режим доступа: <http://xn----7sbemcagqeo2b3bkwe.xn--p1ai/arkhiv-vsekh-pomerov-gazety/274-fatezhskie-budni-53-54-ot-2-07-2014-g/1605-putchino.html>. (дата обращения: 08.07.2024)

Воинские захоронения. Железнодорожный р-н, северная окраина с. Басово // Память народа. [Электронный ресурс]. – Режим доступа: <https://pamyat-naroda.ru/memorial/burial/261632112/>. (дата обращения: 08.07.2024)

Зиборова А.П. История [Электронный ресурс]. – Официальный сайт МО «Поныровский район» Курской области. – Поныри, 2024. – Режим доступа: <https://ponyri.gosuslugi.ru/glavnoe/ob-okruga/istoriya/>. (дата обращения: 08.07.2024)

Исторические события в названиях населенных пунктов Курской области [Электронный ресурс]. – Курск дореволюционный. – Курск, 2002-2024. – Режим доступа: <http://old-kursk.ru/book/larin/st2101073.html>. (дата обращения: 08.07.2024)

Куликов В. Поныри – «Сталинград» Курской битвы. Номер 08 (1426) [Электронный ресурс]. – ООО «Друг для друга – Медиа». – Курск, 2003-2024. – Режим доступа: <https://dddkursk.ru/number/1426/new/016814/>. (дата обращения: 08.07.2024)

Куликов В. Поныри – «Сталинград» Курской битвы. Номер 09 (1428) [Электронный ресурс]. – ООО «Друг для друга – Медиа». – Курск, 2003-2024. – Режим доступа: <https://dddkursk.ru/number/1428/new/016831/>. (дата обращения: 08.07.2024)

Куликов В. Поныри – «Сталинград» Курской битвы. Номер 10 (1429) [Электронный ресурс]. – ООО «Друг для друга – Медиа». – Курск, 2003-2024. – Режим доступа: <https://dddkursk.ru/number/1429/new/016848/>. (дата обращения: 08.07.2024)

Куликов В. Поныри – «Сталинград» Курской битвы. Номер 11 (1430) [Электронный ресурс]. – ООО «Друг для друга – Медиа». – Курск, 2003-2024. – Режим доступа: <https://dddkursk.ru/number/1430/new/016873/>. (дата обращения: 08.07.2024)

Официальный сайт МО «Железнодорожный район». [Электронный ресурс]. – Режим доступа: [https://zhel.rkursk.ru/index.php?mun\\_obr=88&sub\\_menus\\_id=1708&num\\_str=1&id\\_mat=256797](https://zhel.rkursk.ru/index.php?mun_obr=88&sub_menus_id=1708&num_str=1&id_mat=256797). (дата обращения: 08.07.2024)

Петров О. Об освобождении Железнодорожного (Михайловского) района Курской области. [Электронный ресурс]. – Режим доступа: [http://rubezh.signalstv.ru/History.files/20Osvob\\_ra.htm](http://rubezh.signalstv.ru/History.files/20Osvob_ra.htm). (дата обращения: 08.07.2024)

Треплов И. Становление фатежского края в начале XVIII века // История Фатежского района Курской области. [Электронный ресурс]. – Режим доступа: <https://author.today/reader/335224/3070524>. (дата обращения: 08.07.2024)

### 13. Схема историко-культурного опорного плана

Расположение исследуемого объекта характеризуется удалённостью от застройки и незначительным влиянием на градостроительную среду населённого пункта, находится на значительном расстоянии от жилых построек и других объектов в северо-западной части д. Сухарева.

Результующим материалом проведенных исследований является «Историко-культурный опорный план». При разработке историко-культурного опорного плана применялись методы натурного обследования территории и научно-аналитического исследования, приведенные в экспертируемом проекте.

На схеме историко-культурного плана отображены:

- элементы ландшафтной структуры: линии рельефа, озеленение и пашни;
- элементы планировочной структуры д. Сухарева;
- исследуемые объекты культурного наследия в границах исследования;
- элементы объемно-планировочной структуры: здания, сооружения и проч.

#### **14. Ландшафтно-визуальный анализ территории**

Действующее законодательство предусматривает обеспечение сохранности объекта культурного наследия в его историко-культурной среде, а также обеспечение сохранения условий визуального восприятия объекта культурного наследия в его историко-градостроительном и природном окружении.

В процессе работы над проектом зон охраны, выявленные в процессе натурного исследования условия восприятия объекта культурного наследия в установленных секторах обзора, авторами научно-проектной документации были документированы с помощью фотофиксации, соответствующей типологии условий восприятия (панорама, перспектива, вид). Ландшафт исследуемой территории характеризуется пологим рельефом.

Рассматриваемая территория расположена в северо-западной части д. Сухарева. Объект культурного наследия имеет кадастровый номер 46:06:180401:43 и находится на земельном участке с кадастровым номером 46:06:180401:42; с северо-востока и востока от объекта культурного наследия находятся земли Лесного фонда, кадастровый номер земельного участка – 46:06:181102:13, с юга и юго-запада примыкает грунтовая дорога, кадастровый номер земельного участка – 46:06:180401:50.

Памятник имеет небольшие размеры, не играет роли доминанты или градостроительного акцента, не предназначен для восприятия его с дальних точек обзора за исключением видового раскрытия с южной стороны.

Вокруг братской могилы установлено металлическое ограждение, выкрашенное в черный цвет, изготовленное из прута прямоугольного сечения и имеющее простой геометрический рисунок с красной звездой в центре каждой секции.

Территория вокруг объекта культурного наследия облагорожена, площадка вокруг памятника вымощена тротуарной плиткой. За периметром ограждения с северной и западной стороны растут ирисы. Подъезд к объекту культурного наследия представляет собой грунтовую дорогу, отсыпанную щебнем.

Рельеф местности имеет пологий уклон в восточном направлении. В настоящее время памятник находится в чистом, ухоженном состоянии, как и прилегающая к нему территория.

Визуальное восприятие объекта культурного наследия регионального значения «Братская могила воинов Советской Армии, погибших в период Великой Отечественной войны», 1969 г. носит локальный характер, наилучшее обозрение обеспечивается с ближних точек.

#### **Визуальный анализ территории исследования и взаимосвязи ОКН с окружающей средой**

В проекте представлены материалы фотофиксации окружающей памятник среды, выполненной в июне 2024 года.



*Точка 8. Вид с юга.*



*Точка 11. Панорамное восприятие объекта культурного наследия с юго-запада.*



*Точка 13. Панорамное восприятие объекта культурного наследия с северо-запада.*

В результате проведенного ландшафтно-визуального обследования территории авторами проекта сделали выводы и отметили следующее:

Проведенный анализ визуального восприятия объекта культурного наследия регионального значения «Братская могила воинов Советской Армии, погибших в период Великой Отечественной войны», 1969 г., в деревне Сухарева, показал, что визуальное восприятие объекта культурного наследия носит локальный характер, наилучшее обозрение обеспечивается с ближних точек, в основном с южной и юго-западной стороны.

#### **14. Обоснования вывода экспертизы. Соответствие экспертируемого проекта требованиям нормативно-правовых актов**

В соответствии с пунктом 4 статьи 1 Градостроительного кодекса Российской Федерации зоны охраны объектов культурного наследия (памятников истории и культуры) народов Российской Федерации являются зонами с особыми условиями использования территорий.

Частью 2 статьи 34 Федерального закона №73 ФЗ даны определения зон охраны объекта культурного наследия:

- охранный зона объекта культурного наследия - территория, в пределах которой в целях обеспечения сохранности объекта культурного наследия в его историческом ландшафтном окружении устанавливается особый режим использования земель и земельных участков, ограничивающий хозяйственную деятельность и запрещающий строительство, за исключением применения специальных мер, направленных на сохранение и регенерацию историко-градостроительной или природной среды объекта культурного наследия;
- зона регулирования застройки и хозяйственной деятельности - территория, в пределах которой устанавливается режим использования земель и земельных участков, ограничивающий строительство и хозяйственную деятельность, определяются требования к реконструкции существующих зданий и сооружений;
- зона охраняемого природного ландшафта - территория, в пределах которой устанавливается режим использования земель и земельных участков, запрещающий или ограничивающий хозяйственную деятельность, строительство и реконструкцию существующих зданий и сооружений в целях сохранения (регенерации) природного ландшафта, включая долины рек, водоемы, леса и открытые пространства, связанные композиционно с объектами культурного наследия.

В соответствии с Положением о зонах охраны объектов культурного наследия (памятников истории и культуры) народов Российской Федерации, утвержденным постановлением Правительства Российской Федерации от 12.09.2015 № 972 (далее – Положение о зонах охраны), проект зон охраны объекта культурного наследия представляет собой документацию в текстовой форме и в виде карт (схем) границ, содержащую описание границ проектируемых зон и границ территорий объектов культурного наследия, расположенных в указанных зонах, проекты режимов использования земель и требований к градостроительным регламентам в границах данных зон (пункт 6 Положения о зонах охраны). Положением о зонах охраны установлены требования к режимам использования земель и требованиям к градостроительным регламентам для каждого из видов устанавливаемых зон охраны (пункт 9 указанного Положения).

Указанные нормы и требования законодательства положены в основу рассматриваемого проекта. Предлагаемые проектом режимы использования земель и требования к градостроительным регламентам в границах проектируемых зон охраны объекта культурного, соответствуют требованиям законодательства Российской Федерации в области государственной охраны объектов культурного наследия.

## **15. Состав зон охраны объекта культурного наследия**

В целях обеспечения сохранности объекта культурного наследия регионального значения «Братская могила воинов Советской Армии, погибших в период Великой Отечественной войны», 1969 г. в д. Сухарева в его исторической среде на сопряженной с ним территории, рассматриваемым проектом предлагается установить охранную зону и зону регулирования застройки. Зона охраняемого природного ландшафта не устанавливается.

Авторы проекта дают обоснование, что зона охраняемого природного ландшафта не назначается, поскольку территория с северо-востока от объекта культурного наследия относится к землям Лесного фонда, в пределах которой действуют особые регламенты по сохранению зелёных насаждений, с более строгими режимами, чем режимы, предусмотренные требованиями к зонам охраняемого природного ландшафта входящим в состав зон охраны объектов культурного наследия.

Вместе с тем, часть земель Лесного фонда включена в охранную зону объекта культурного наследия в связи с их примыканием непосредственно к границе территории Объекта и необходимости установления режимов охранной зоны в целях сохранения визуального восприятия Объекта в его исторической среде.

В том числе, авторы проекта зон охраны в настоящем экспертируемом проекте при выполнении визуально-ландшафтного анализа не применяют метод лучевых сечений, применяющийся для определения высотных габаритов реконструируемых зданий и сооружений в зонах охраны объектов культурного наследия. Суть анализа заключается в оценке условий восприятия исторически ценных объектов.

В данном случае исследуемый объект культурного наследия находится на достаточном расстоянии от застроенной территории населённого пункта д. Сухарева и поэтому выводы на основании метода лучевых сечений, не могут служить обоснованием для решений по проектам строительства или реконструкции на территории зоны охраны, а также нового строительства на территориях, визуально взаимосвязанных с объектом культурного наследия.

Исходя из проведенных исследований, проектом предлагается установить следующий состав зон охраны объекта культурного наследия:

- охранный зона объектов культурного наследия «ОЗ»;
- зона регулирования застройки и хозяйственной деятельности с индексом 0 «ЗРЗ-0».

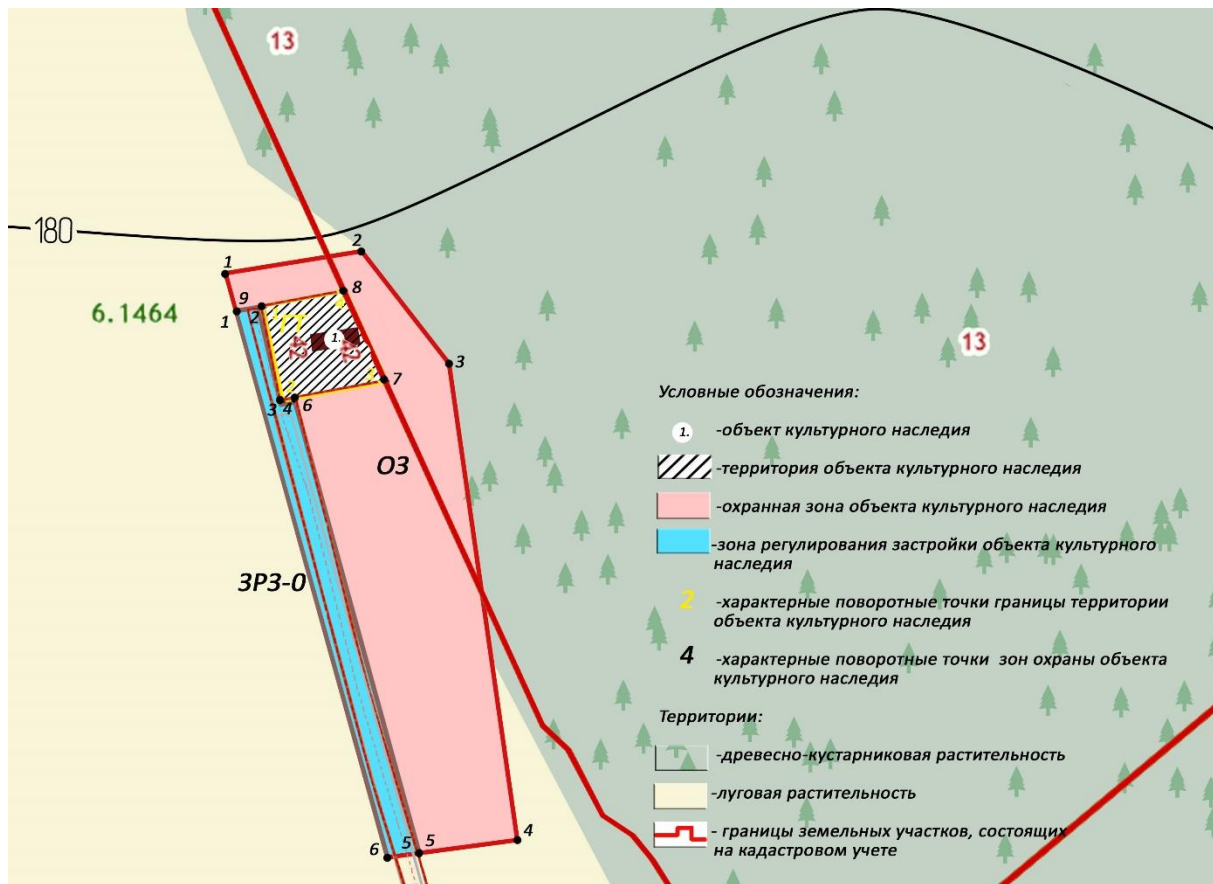


Схема зон охраны объекта культурного наследия регионального значения «Братская могила воинов Советской Армии, погибших в период Великой Отечественной войны», 1969 г. в д. Сухарева

## **16. Научная обоснованность предлагаемых проектных решений**

Пунктом 4 Положения о зонах охраны охарактеризованы материалы историко-культурных исследований, формирующиеся на основании историко-культурного опорного плана населенного пункта или его фрагмента, сведений об объектах культурного наследия, установленных территориях и зонах охраны объектов культурного наследия, расположенных на территории предполагаемого проектирования зон охраны, материалы ранее разработанных проектов зон охраны объектов культурного наследия, материалы ландшафтно-визуального анализа композиционных связей объекта культурного наследия, окружающей застройки и ландшафтного окружения и иные материалы, необходимые для обоснования и разработки проекта зон охраны объекта культурного наследия.

В рассматриваемой научно-проектной документации в соответствии с Положением о зонах охраны содержатся необходимые сведения о проведенных историко-культурных исследованиях и материалы по обоснованию проекта.

При выполнении научно-проектной работы были использованы библиографические источники и материалы. Они позволили выявить сведения, документы и материалы, касающиеся объекта культурного наследия и сопряженной с ним территории.

Материалы по обоснованию состава и границ зон охраны объекта культурного наследия включают в себя материалы историко-библиографических исследований, в том числе исторические сведения по сопряженной с ним территории, историко-градостроительную характеристику исследуемого объекта культурного наследия, ландшафтно-визуальный анализ, изучение ранее разработанной градостроительной документации. В состав материалов натурных исследований входит фотофиксация объекта культурного наследия с основных видовых точек.

С использованием исходных данных, историко-библиографических исследований и натурального обследования территории выполнен историко-культурный опорный план. На основе историко-культурных исследований по объекту культурного наследия и сопряженной территории, историко-градостроительного и ландшафтно-визуального анализа, при учете существующей градостроительной ситуации и имеющихся нормативных правовых документов даны обоснования предлагаемых проектом границ зон охраны объекта культурного наследия.

### **Охранная зона объектов культурного наследия «ОЗ»**

Охранная зона объектов культурного наследия (памятников истории и культуры) – территория, в пределах которой в целях обеспечения сохранности объектов культурного наследия в их историческом ландшафтном окружении устанавливается особый режим использования земель и земельных участков, ограничивающий хозяйственную деятельность и запрещающий строительство, за исключением применения специальных мер, направленных на сохранение и регенерацию историко-градостроительной или природной среды объекта культурного наследия. Границы территории охранной зоны примыкают к утвержденным границам территории объекта культурного наследия, окружая их.

Охранная зона «ОЗ» располагается на территории вокруг границ территории объекта культурного наследия с северо-запада, северо-востока и юго-востока с увеличением территории «ОЗ» перед объектом, с юго-востока, в зоне наилучшего визуального восприятия и для сохранения точек наилучшего визуального восприятия объекта культурного наследия.

### **Зона регулирования застройки и хозяйственной деятельности с индексом 0 «ЗРЗ-0»**

Зона регулирования застройки и хозяйственной деятельности – территория, в пределах которой устанавливается режим использования земель и земельных участков, ограничивающий строительство и хозяйственную деятельность, определяются требования к реконструкции

существующих зданий и сооружений. Зона регулирования застройки и хозяйственной деятельности устанавливается в целях обеспечения наилучшего обзора памятников, сохранения архитектурной, градостроительной и природной среды в зоне их композиционно-видового влияния.

Границы территории зон регулирования застройки и хозяйственной деятельности примыкают к границам охранной зоны и границам территории объекта культурного наследия с юго-запада, для ограничения строительства и хозяйственной деятельности, сохранения архитектурной, градостроительной и природной среды.

ЗРЗ-0 располагается вдоль юго-западной части территории объекта культурного наследия «Братская могила воинов Советской Армии, погибших в период Великой Отечественной войны», 1969 г. и продолжается в пределах видового окна со стороны грунтовой дороги. С юго-западной стороны примыкает к границам охранной зоны объекта культурного наследия «ОЗ».

### **Режимы использования земель и земельных участков и требования к градостроительным регламентам в границах зон охраны объекта культурного наследия**

Особый режим использования земель и земельных участков и требования к градостроительным регламентам в границах охранной зоны объекта культурного наследия.

#### **В границах ОЗ разрешается:**

- проведение работ по благоустройству и озеленению территории, оборудование территории освещением, скамейками, урнами;
- установка информационных (навигационных) указателей туристического назначения;
- размещение мобильных элементов информационно-декоративного оформления событийного характера, включая праздничное оформление, устанавливаемых на срок проведения публичных мероприятий;
- проведение санитарных рубок древесно-кустарниковой растительности;
- проведение мероприятий пожарной безопасности;
- ремонт, техническая модернизация дорог, проездов без их расширения;
- прокладка, ремонт, реконструкция подземных инженерных коммуникаций с последующей рекультивацией нарушенных участков;
- сохранение условий восприятия объекта культурного наследия.

#### **В границах ОЗ запрещается:**

- строительство объектов капитального строительства и возведение некапитальных строений, сооружений, за исключением применения специальных мер, направленных на сохранение и регенерацию окружающей среды объекта культурного наследия;
- ведение хозяйственной деятельности, проведение любых работ, связанных с загрязнением воздушного бассейна, почв, грунтовых и подземных вод, поверхностных стоков, нарушением почвенного покрова;
- ведение хозяйственной деятельности, проведение любых работ, нарушающих целостность, сохранность объекта культурного наследия;
- вырубка зеленых насаждений, за исключением санитарных рубок;
- прокладка автомобильных дорог;
- размещение автомобильных парковок;
- прокладка наземных и воздушных инженерных коммуникаций, в том числе высоковольтных линий электропередачи, установка вышек мобильной связи;
- возведение глухих ограждений;
- размещение рекламных конструкций, вывесок, щитов, баннеров и (или) конструкций для них;

- организация свалок и необорудованных мест для мусора;
- искажение и изменение исторического рельефа местности.

### **Требования к градостроительным регламентам в границах зон регулирования застройки и хозяйственной деятельности**

#### **В границах ЗРЗ-0 разрешается:**

- использование земельных участков и объектов капитального строительства в соответствии с видами разрешённого использования, установленными Правилами землепользования и застройки муниципального образования «Рышковский сельсовет» Железногорского района Курской области с учётом запретов и ограничений, установленных настоящими требованиями;
- ограниченное строительство, реконструкция, капитальный ремонт объектов капитального строительства с учётом запретов и ограничений, установленных настоящими требованиями;
- проведение работ по благоустройству и озеленению территории, оборудование территории освещением, скамейками, урнами;
- установка информационных (навигационных) указателей туристического назначения;
- проведение санитарных рубок древесно-кустарниковой растительности;
- проведение мероприятий пожарной безопасности;
- ремонт, техническая модернизация дорог, проездов;
- ремонт и реконструкция существующих линейных объектов инженерной инфраструктуры, прокладка новых сетей (водоснабжения, водоотведения, теплоснабжения, газоснабжения, телефонизации) подземным способом, новых сетей электроснабжения - надземным способом;
- реконструкция, строительство линейных объектов в соответствии с предельной высотой сооружений не более 0,0 метров до верхней отметки объекта, за исключением: линий электропередач, включая опоры, в соответствии с предельной высотой сооружений не более 12,0 метров до верхней отметки объекта;
- установка опор наружного освещения высотой не более 12,0 метров;
- благоустройство и озеленение территории, размещение малых архитектурных форм, лестниц, скамеек, урн, пандусов и других приспособлений, в том числе обеспечивающих передвижение маломобильных групп населения, организация пешеходных площадок, дорожек, тротуаров, организация велосипедных дорожек, дорожек для средств индивидуальной мобильности.

#### **В границах ЗРЗ запрещается:**

- ведение хозяйственной деятельности, проведение любых работ, нарушающих целостность, сохранность объекта культурного наследия;
- вырубка зеленых насаждений, за исключением санитарных рубок;
- установка вышек мобильной связи;
- возведение глухих ограждений;
- размещение вывесок и средств наружной информации и рекламы на крышах зданий и сооружений, а также на фасадах зданий;
- размещение рекламных щитов;
- организация свалок и необорудованных мест для мусора.

## **17. Обеспечение сохранности объекта культурного наследия в его исторической среде**

В ходе разработки проекта зон охраны объекта культурного наследия регионального значения «Братская могила воинов Советской Армии, погибших в период Великой Отечественной войны», 1969 г., расположенного по адресу: Курская область, Железногорский район, д. Сухарева, была обследована сопряженная с ним территория. Границы историко-культурных исследований определены на основании выявленных зон зрительного восприятия объекта культурного наследия, историко-архитектурных характеристик памятника, особенностей существующей градостроительной ситуации.

На основании анализа исходных данных, историко-архивных исследований и натурного обследования были выполнены историко-культурный опорный план и ландшафтное-визуальный анализ, которые позволили дать оценку градостроительной ситуации, наличия застройки на сопряженной территории, композиционным связям объекта исследования, зон охраны, границам участка охранной зоны (ОЗ) объекта культурного наследия. В границы охранной зоны вошла территория земель Лесного фонда, в пределах которой действуют особые регламенты по сохранению зелёных насаждений.

Экспертная комиссия отмечает, что проведённый авторами проекта зон охраны, анализ историко-градостроительного, историко-культурного значения и визуального восприятия Объекта, сохранности историко-градостроительной среды и общей градостроительной и правовой ситуации на территории, исторически, визуально и планировочно связанной с Объектом исследования, дал необходимые основания для проектных предложений по установлению границ зон охраны объекта культурного наследия.

Экспертная комиссия соглашается с выводами авторов проекта и подтверждает обоснованность предлагаемых проектом состава и границ зон охраны объекта культурного наследия регионального значения «Братская могила воинов Советской Армии, погибших в период Великой Отечественной войны», 1969 г., расположенного по адресу: Курская область, Железногорский район, д. Сухарева.

Проанализировав все пункты предлагаемых проектом режимов использования земель и земельных участков и требований к градостроительным регламентам в границах зон охраны объекта культурного наследия, экспертная комиссия отмечает, что в целом они соответствуют требованиям действующего законодательства об объектах культурного наследия, а также отвечают градостроительным реалиям данного участка. Предлагаемые проектом режимы использования земель и требования к градостроительным регламентам направлены на обеспечение сохранности рассматриваемого объекта культурного наследия в его исторической среде, на сохранение его роли в объемно-пространственной структуре сопряженной с ним территории, визуальных связей, коридоров и секторов обзора объекта культурного наследия.

## **18. Вывод экспертизы:**

Научно-проектная документация «Проект зон охраны. Объект культурного наследия регионального значения «Братская могила воинов Советской Армии, погибших в период Великой Отечественной войны», 1969 г., расположенного по адресу: Курская область, Железногорский район, д. Сухарева», соответствует требованиям законодательства Российской Федерации в области государственной охраны объектов культурного наследия: установления границ территорий зон охраны объекта культурного наследия; особых режимов использования земель и требований к градостроительным регламентам в границах данных зон (**положительное заключение**).

**Дата оформления заключения экспертизы – 7 августа 2024 года.**

Председатель Экспертной комиссии	А.В. Дроздов
Ответственный секретарь Экспертной комиссии	В.В. Аксёнов
Член Экспертной комиссии	Е.М. Топоровский

### **Перечень приложений к заключению экспертизы.**

1. Протокол № 1 организационного заседания комиссии экспертов от «29» июля 2024 года по вопросу рассмотрения «Научно-проектная документация «Проект зон охраны. Объект культурного наследия регионального значения «Братская могила воинов Советской Армии, погибших в период Великой Отечественной войны», 1969 г., расположенного по адресу: Курская область, Железногорский район, д. Сухарева».
2. Протокол № 2 итогового заседания комиссии экспертов от «07» августа 2024 года по вопросу рассмотрения «Научно-проектная документация «Проект зон охраны. Объект культурного наследия регионального значения «Братская могила воинов Советской Армии, погибших в период Великой Отечественной войны», 1969 г., расположенного по адресу: Курская область, Железногорский район, д. Сухарева».

**ПРОТОКОЛ № 1**  
**организационного заседания комиссии экспертов по вопросу рассмотрения**  
**«Научно-проектная документация «Проект зон охраны. Объект культурного наследия**  
**регионального значения «Братская могила воинов Советской Армии, погибших в период**  
**Великой Отечественной войны», 1969 г., расположенного по адресу: Курская область,**  
**Железнодорожный район, д. Сухарева».**

г. Белгород, г. Ставрополь

«29» июля 2024 года

**Совещание проводится по дистанционной связи:**

**Топоровский Евгений Мартынович, образование - высшее, специальность - архитектор.** Место работы - ООО НПРМ «Южная крепость», г. Ставрополь, главный архитектор проектов. Стаж работ 44 года. Государственный эксперт Российской Федерации по проведению историко-культурной экспертизы (Приказ Министерства культуры Российской Федерации от 16.12.2021 № 2139).

**объекты экспертизы:**

- выявленные объекты культурного наследия в целях обоснования целесообразности включения данных объектов в реестр;
- документы, обосновывающие включение объектов культурного наследия в реестр;
- документы, обосновывающие исключение объектов культурного наследия из реестра;
- документы, обосновывающие изменение категории историко-культурного значения объекта культурного наследия;
- документы, обосновывающие отнесение объекта культурного наследия к историко-культурным заповедникам, особо ценным объектам культурного наследия народов Российской Федерации либо объектам всемирного культурного и природного наследия;
- **проекты зон охраны объекта культурного наследия;**
- проектная документация на проведение работ по сохранению объектов культурного наследия;
- документация, за исключением научных отчетов о выполненных археологических полевых работах, содержащая результаты исследований, в соответствии с которыми определяется наличие или отсутствие объектов, обладающих признаками объекта культурного наследия, на земельных участках, подлежащих воздействию земляных, строительных, мелиоративных, хозяйственных работ, работ по использованию лесов и иных работ;
- документация или разделы документации, обосновывающие меры по обеспечению сохранности объекта культурного наследия, включенного в реестр, выявленного объекта культурного наследия либо объекта, обладающего признаками объекта культурного наследия, при проведении земляных, мелиоративных, хозяйственных работ, указанных в настоящей статье работ по использованию лесов и иных работ в границах территории объекта культурного наследия либо на земельном участке, непосредственно связанном с земельным участком в границах территории объекта культурного наследия).

**Аксёнов Виктор Викторович** - образование высшее, специальность - архитектор, стаж работы 25 лет, место работы и должность - ООО НПРМ «Южная крепость», г. Ставрополь, директор, главный архитектор проектов, государственный эксперт РФ по проведению государственной историко-культурной экспертизы (Приказ Министерства культуры Российской Федерации «Об утверждении статуса аттестованного эксперта по проведению государственной историко-культурной экспертизы» от 11.10.2021 г. № 1668).

#### **объекты экспертизы:**

- выявленные объекты культурного наследия в целях обоснования целесообразности включения данных объектов в реестр;
- документы, обосновывающие включение объектов культурного наследия в реестр;
- документы, обосновывающие изменение категории историко-культурного значения объекта культурного наследия;
- проектная документация на проведение работ по сохранению объектов культурного наследия.
- документация или разделы документации, обосновывающие меры по обеспечению сохранности объекта культурного наследия, включенного в реестр, выявленного объекта культурного наследия либо объекта, обладающего признаками объекта культурного наследия, при проведении земляных, мелиоративных, хозяйственных работ, указанных в статье 30 Федерального закона работ по использованию лесов и иных работ в границах территории объекта культурного наследия либо на земельном участке, непосредственно связанном с земельным участком в границах территории объекта культурного наследия;
- **проекты зон охраны объекта культурного наследия.**

**Дроздов Алексей Владимирович**, образование высшее, специальность - архитектор, стаж работы 35 лет, место работы и должность - главный архитектор ООО «Айстром», (г. Белгород), государственный эксперт Российской Федерации по проведению историко-культурной экспертизы (приказ Министерства культуры Российской Федерации «Об утверждении статуса аттестованного эксперта по проведению государственной историко-культурной экспертизы» от 25.12.2023 г. № 3493).

#### **объекты экспертизы:**

- выявленные объекты культурного наследия в целях обоснования целесообразности включения данных объектов в реестр;
- документы, обосновывающие включение объектов культурного наследия в реестр;
- документы, обосновывающие изменение категории историко-культурного значения объекта культурного наследия;
- **проекты зон охраны объекта культурного наследия;**
- проектная документация на проведение работ по сохранению объектов культурного наследия.

#### **Повестка дня:**

1. Утверждение состава членов экспертной комиссии.
2. Выборы председателя и ответственного секретаря Экспертной комиссии.
3. Определения порядка работы и принятия решений Экспертной комиссии.
4. Определение основных направлений работы экспертов.
5. Утверждение календарного плана работы экспертной комиссии.

6. Определение перечня дополнительных документов, запрашиваемых у Заказчика для проведения экспертизы.

**Рассмотрели:**

**1. Утверждение состава членов экспертной комиссии.**

**Решили:** утвердить следующий состав Экспертной комиссии: Топоровский Е.М., Аксёнов В.В., Дроздов А.В.

**2. Избрание председателя и ответственного секретаря Экспертной комиссии.**

Кандидатуры председателя и ответственного секретаря Экспертной комиссии были поставлены на голосование. Решение принято единогласно.

**Решили:** избрать председателем Экспертной комиссии Дроздова А.В., ответственным секретарём Экспертной комиссии – Аксёнова В.В.

**3. Определение порядка работы и принятие решений Экспертной комиссии.**

**Решили:** определить следующий порядок работы и принятия решений Экспертной комиссией:

1. В своей работе Экспертная комиссия руководствуется статьями 29, 31 Федерального закона от 25.06.2002 № 73-ФЗ «Об объектах культурного наследия (памятниках истории и культуры) народов Российской Федерации», Положением о государственной историко-культурной экспертизе, утверждённым постановлением Правительства Российской Федерации от 15.07.2009 № 569, иными нормативно-правовыми актами Российской Федерации, а также настоящим порядком.

2. Работа Экспертной комиссии осуществляется в форме заседаний. Место, дата и время заседания назначается председателем или ответственным секретарём Экспертной комиссии по согласованию с остальными членами. Заседание Экспертной комиссии проводит и её решение объявляет председатель Экспертной комиссии. При отсутствии на заседании председателя Экспертной комиссии его обязанности осуществляет ответственный секретарь Экспертной комиссии. В случае невозможности председателя Экспертной комиссии исполнять свои обязанности или его отказа от участия в проведении экспертизы в связи с выявлением обстоятельств, предусмотренных пунктом 8 Положения о государственной историко-культурной экспертизе, члены Экспертной комиссии проводят организационное заседание и избирают из своего состава нового председателя Экспертной комиссии. В период до выборов нового председателя Экспертной комиссии его обязанности исполняет ответственный секретарь Экспертной комиссии.

3. Решение Экспертной комиссии принимается большинством голосов.

4. Экспертная комиссия ведёт следующие протоколы:

- протокол организационного заседания;
- протоколы рабочих заседаний.

Протоколы подписываются всеми членами Экспертной комиссии.

Работу Экспертной комиссии организует председатель и ответственный секретарь.

**4. Определение основных направлений работы экспертов.**

**Решили:** каждый эксперт Экспертной комиссии изучает предоставленную заказчиком на государственную историко-культурную экспертизу научно-проектную документацию и выполняет её анализ в части соответствия действующему законодательству и установленным стандартам в сфере сохранения объектов культурного наследия.

Экспертами самостоятельно проводится оценка обоснованности принятых проектировщиком решений в экспертируемой научно-проектной документации «Проект зон охраны. Объект культурного наследия регионального значения «Братская могила воинов Советской Армии, погибших в период Великой Отечественной войны», 1969 г., расположенного по адресу: Курская область, Железногорский район, д. Сухарева».

## 5. Утверждение календарного плана работы экспертной комиссии.

Решили: утвердить календарный план работы экспертной комиссии:

Дата	Наименование мероприятия, повестка дня заседания	Ответственные исполнители
29.07.2024	Организационное заседание экспертной комиссии	Дроздов А.В. Аксёнов В.В., Топоровский Е.М.
29.07.2024 - 07.08.2024	Изучение проектной документации, формирование документов экспертизы. Натурный осмотр и фотофиксация объекта культурного наследия.	Дроздов А.В. Аксёнов В.В., Топоровский Е.М.
07.08.2024	Заседание экспертной комиссии. Оформление и подписание акта экспертизы.	Дроздов А.В. Аксёнов В.В., Топоровский Е.М.

## 6. Перечень документов, представленных заявителем:

Комплект научно-проектной документации «Проект зон охраны. Объект культурного наследия регионального значения «Братская могила воинов Советской Армии, погибших в период Великой Отечественной войны», 1969 г., расположенного по адресу: Курская область, Железногорский район, д. Сухарева» (Шифр: НПД.ПЗО-2024/01), представлена в следующем составе:

### Содержание научно-проектной документации

#### Раздел I. «Предварительные работы»

- а) Исходно-разрешительная документация;
- б) Общая характеристика объекта культурного наследия, территории исследования и содержания работ;
- в) Законодательные требования и общие принципы и критерии установления границ зон охраны объекта культурного наследия

#### Раздел II. «Историко-культурные исследования (материалы по обоснованию)»

##### Подраздел «Архивные исследования»

- а) Историко-архивные и библиографические исследования;
- б) Историческая справка;
- в) Исторические планы и карты.

##### Подраздел «Историко-архитектурные исследования»

- а) Анализ градостроительной документации, выполнявшейся для территории исследования;
- б) Схема историко-культурного опорного плана;
- в) Краткая характеристика объекта культурного наследия.

##### Подраздел «Ландшафтно-визуальный анализ территории»

- а) Цели и задачи ландшафтно-визуального анализа;
- б) Краткая характеристика ландшафта территории;
- в) Визуальный анализ территории исследования и взаимосвязи ОКН с окружающей средой;

г) Выводы.

### **Раздел III. «Материалы обоснования проекта зон охраны объекта культурного наследия»**

- а) Общие сведения об объекте культурного наследия;
- б) Фотофиксация историко-градостроительной среды;
- в) Схема фотофиксации;
- г) Обоснование проекта зон охраны;

#### **Подраздел «Проект зон охраны объекта культурного наследия»**

- а) Зоны охраны объекта культурного наследия;
- б) Схема (графическое описание местоположения) границ зон охраны объекта культурного наследия;
- в) Карта (схема) градостроительного зонирования.

### **Источники и литература.**

*В составе исходно-разрешительной документации представлены следующие документы:*

1. Копия решения исполнительного комитета Курского областного Совета народных депутатов от 14.06.1979 № 382 «Постановление Совета Министров СССР № 339 от 11 апреля 1979 г. «О дополнительных мерах по благоустройству и приведению в порядок военных кладбищ и могил Советских воинов и партизан».
2. Приказ Минкультуры России от 19.01.2023 № 145455-р «О регистрации объекта культурного наследия регионального значения «Братская могила воинов Советской Армии, погибших в период Великой Отечественной войны», 1969 г. (Курская область) в едином государственном реестре объектов культурного наследия (памятников истории и культуры) народов Российской Федерации».
3. Копия паспорта объекта культурного наследия от 2 июля 2015 г. № 1906.
4. Охранное обязательство по историческому памятнику (могила) от 16.04.81 г.
5. Копия приказа Комитета по охране объектов культурного наследия Курской области от 08.11.2022 № 05.3-08/1227 «Об утверждении предмета охраны объекта культурного наследия регионального значения «Братская могила воинов Советской Армии, погибших в период Великой Отечественной войны. Захоронено 47 человек, установлено фамилий на 47 человек. Обелиск установлен в 1969 году», 1941-1945 гг., расположенного по адресу: Курская область, Железногорский район, Рышковский сельсовет, д. Сухарева».
6. Копия приказа Комитета по охране объектов культурного наследия Курской области от 07.09.2022 № 05.4-08/1071 «Об утверждении границ и режима использования территории объекта культурного наследия регионального значения «Братская могила воинов Советской Армии, погибших в период Великой Отечественной войны. Захоронено 47 человек, установлено фамилий на 47 человек. Обелиск установлен в 1969 году», 1941-1945 гг., расположенного по адресу: Курская область, Железногорский район, Рышковский сельсовет, д. Сухарева».
7. Копия приказа Комитета по охране объектов культурного наследия Курской области от 07.09.2022 № 05.4-08/1072 «Об утверждении графического описания местоположения границ защитной зоны объекта культурного наследия регионального значения «Братская могила воинов Советской Армии, погибших в период Великой Отечественной войны. Захоронено 47 человек, установлено фамилий на 47 человек. Обелиск установлен в 1969 году», 1941-1945 гг. (Курская область, Железногорский район, Рышковский сельсовет, д. Сухарева)».
8. АКТ от 10 октября 2014 г. № 35 технического состояния памятника истории и культуры и определения плана работ по памятнику и благоустройству его территории.
9. Выписки из ЕГРН об объекте недвижимости и земельном участке.

10. Учетная карточка воинского захоронения от 26 августа 1998 г.
11. Учетная карточка №7 от 29 мая 2013 г.
12. Учетная карточка воинского захоронения №13-7 от 19 октября 2015 г.
13. Список захороненных на территории Железногорского р-на, д. Сухарева (по данным Военного комиссариата г. Железногорск и Железногорского района)
14. Ответ Государственного архива общественно-политической истории Курской области от 10.06.2024 на запрос о воинском захоронении в д. Сухарева.
15. Ответ Государственного архива Курской области на запрос об объектах культурного значения регионального значения от 24.07.2024.
16. Материалы Государственного архива Курской области по воинскому захоронению в с. Большебоброво (из приложения к ответу на запрос от 24.07.2024).

**7. Определение перечня документов, запрашиваемых у Заказчика для проведения государственной историко-культурной экспертизы.**

**Решили:**

1. Научно-проектная документация «Проект зон охраны. Объект культурного наследия регионального значения «Братская могила воинов Советской Армии, погибших в период Великой Отечественной войны», 1969 г., расположенного по адресу: Курская область, Железногорский район, д. Сухарева», представлена в достаточном объеме для проведения государственной историко-культурной экспертизы.

Председатель Экспертной комиссии

А.В. Дроздов

Ответственный секретарь  
Экспертной комиссии

В.В. Аксёнов

Член Экспертной комиссии

Е.М. Топоровский

**ПРОТОКОЛ № 2**  
**итогового заседания комиссии экспертов по вопросу рассмотрения**  
**«Научно-проектная документация «Проект зон охраны. Объект культурного наследия**  
**регионального значения «Братская могила воинов Советской Армии, погибших в период**  
**Великой Отечественной войны», 1969 г., расположенного по адресу: Курская область,**  
**Железногорский район, д. Сухарева».**

г. Белгород, г. Ставрополь

«07» августа 2024 года

**Совещались по дистанционной связи:**

Дроздов Алексей Владимирович - председатель Экспертной комиссии.

Аксёнов Виктор Викторович – секретарь Экспертной комиссии.

Топоровский Евгений Мартынович - член Экспертной комиссии.

**Повестка дня:**

1. Согласование заключительных выводов экспертизы.

2. Принятие решения о подписании акта государственной историко-культурной экспертизы и передаче акта экспертизы Заказчику.

**По 1-му вопросу:**

**Рассмотрели:** выводы каждого эксперта относительно проектной документации, предоставленной Заказчиком.

**Решили:** «Научно-проектная документация «Проект зон охраны. Объект культурного наследия регионального значения «Братская могила воинов Советской Армии, погибших в период Великой Отечественной войны», 1969 г., расположенного по адресу: Курская область, Железногорский район, д. Сухарева» (Шифр: НПД.ПЗО-2024/01), выполненная в 2024 году - Областное бюджетное учреждение культуры «Инспекция по охране и использованию объектов культурного наследия (памятников истории и культуры) Курской области», *соответствует* требованиям Федерального закона от 25.06.2002 № 73-ФЗ «Об объектах культурного наследия (памятниках истории и культуры) народов Российской Федерации», объёму предусмотренным:

- ГОСТ Р 55528-2013 «Национальный стандарт Российской Федерации. Состав и содержание научно-проектной документации по сохранению объектов культурного наследия. Памятники истории и культуры. Общие требования»;

- Контракт б/н от 07.06.2024 г.;

- Положением о зонах охраны объектов культурного наследия (памятников истории и культуры) народов Российской Федерации, утвержденным постановлением Правительства Российской Федерации от 12.09.2015г. № 972.

Разногласия между членами Экспертной комиссии по заключительным выводам экспертизы отсутствуют.

**По 2-му вопросу:**

**Решили:** подписать усиленной квалифицированной электронной подписью акт государственной историко-культурной экспертизы «Научно-проектная документация «Проект зон охраны. Объект культурного наследия регионального значения «Братская могила воинов Советской

Армии, погибших в период Великой Отечественной войны», 1969 г., расположенного по адресу: Курская область, Железногорский район, д. Сухарева», с *положительным заключением* и рекомендовать проектную документацию для согласования органу государственной охраны объектов культурного наследия Курской области.

Ответственному секретарю Экспертной комиссии в течение 3 рабочих дней с даты оформления акта экспертизы направить его Заказчику со всеми прилагаемыми документами и материалами посредством электронной почты в формате переносимого документа (PDF).

Председатель Экспертной комиссии

А.В. Дроздов

Ответственный секретарь  
Экспертной комиссии

В.В. Аксёнов

Член Экспертной комиссии

Е.М. Топоровский