

## КОМИТЕТ ПО ОХРАНЕ ОБЪЕКТОВ КУЛЬТУРНОГО НАСЛЕДИЯ КУРСКОЙ ОБЛАСТИ

### П Р И К А З

от 30.03.2023

№ 05.3-08/269

г. Курск

**О включении выявленного объекта культурного наследия «Дачный домик-1, XIX в.», расположенного по адресу: Курская область, Золотухинский район, поселок Свобода, мужской монастырь Коренная пустынь, в единый государственный реестр объектов культурного наследия (памятников истории и культуры) народов Российской Федерации в качестве объекта культурного наследия регионального значения «Дачный домик-1» и утверждении границ его территории и режима использования земельного участка в границах территории**

В соответствии с Федеральным законом от 25 июня 2002 года № 73-ФЗ «Об объектах культурного наследия (памятниках истории и культуры) народов Российской Федерации», Законом Курской области от 29 декабря 2005 года № 120-ЗКО «Об объектах культурного наследия Курской области», на основании акта государственной историко-культурной экспертизы от 20 марта 2023 года, выполненной аттестованным государственным экспертом В.В. Тарновским, ПРИКАЗЫВАЮ:

1. Включить выявленный объект культурного наследия «Дачный домик-1, XIX в.», расположенный по адресу: Курская область, Золотухинский район, поселок Свобода, мужской монастырь Коренная пустынь, в единый государственный реестр объектов культурного наследия (памятников истории и культуры) народов Российской Федерации в качестве объекта культурного наследия регионального значения «Дачный домик-1», время создания – 1865 г., вид объекта – памятник, расположенного по адресу: Курская область, Золотухинский район, местечко Свобода, улица Советская, дом 40, лит. А2.

2. Утвердить прилагаемые границы территории объекта культурного наследия регионального значения, указанного в пункте 1 настоящего приказа.

3. Утвердить прилагаемый режим использования земельного участка в границах территории объекта культурного наследия регионального значения, указанного в пункте 1 настоящего приказа.

4. Исключить из перечня выявленных объектов культурного наследия, расположенных на территории Курской области, выявленный объект культурного наследия «Дачный домик-1, XIX в.», расположенный по адресу: Курская область, Золотухинский район, поселок Свобода, мужской монастырь Коренная пустынь, числящийся под порядковым номером 872.

5. Контроль за исполнением настоящего приказа возложить на начальника управления разрешительной документации и учета объектов культурного наследия комитета по охране объектов культурного наследия Курской области А.И. Куткову.

Председатель комитета



И.А. Мусьял

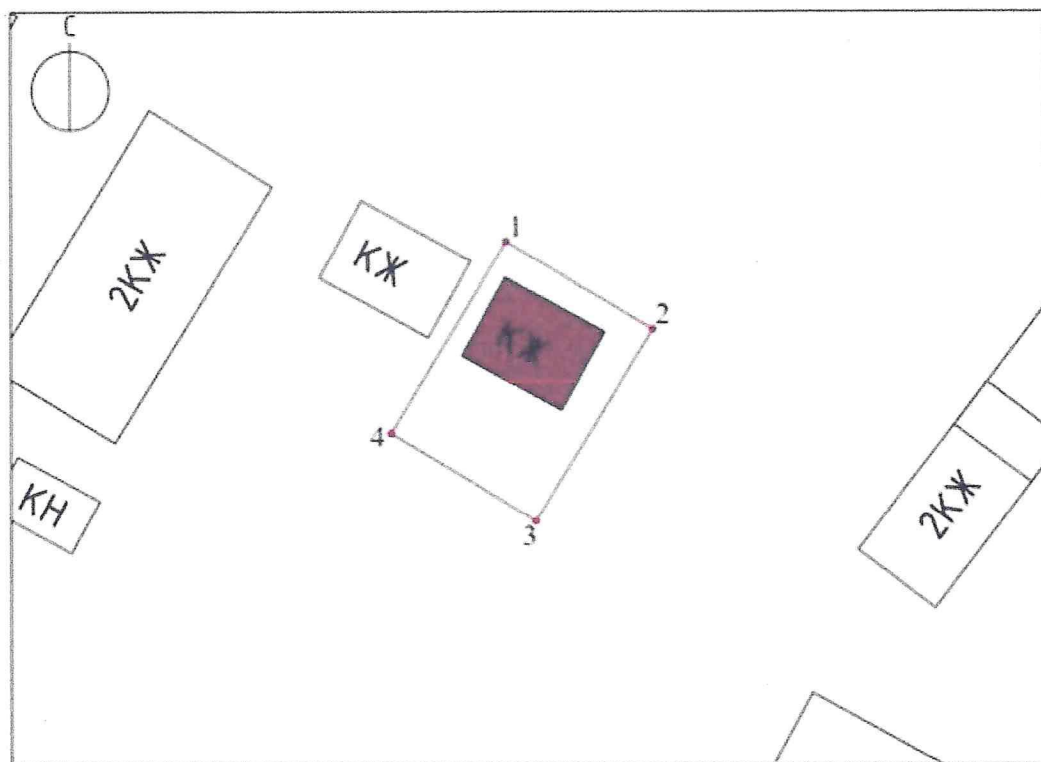
УТВЕРЖДЕНЫ

приказом комитета по охране объектов  
культурного наследия Курской области  
от 30.03.2023 № 05.3-08/269

**Границы территории объекта культурного наследия регионального  
значения «Дачный домик-1», 1865 г., расположенного по адресу:  
Курская область, Золотухинский район, местечко Свобода,  
улица Советская, дом 40, лит. А2**




Прохождение границы		Описание прохождения границы
от точки	до точки	
1	2	На юго-восток – 20,33 м;
2	3	На юго-запад – 26,90 м;
3	4	На северо-запад – 20,19 м;
4	1	На северо-восток в исходную точку – 26,65 м.

**Карта (схема) границ территории объекта культурного наследия регионального значения «Дачный домик-1», 1865 г., расположенного по адресу: Курская область, Золотухинский район, местечко Свобода, улица Советская, дом 40, лит. А2**



**Масштаб 1:700**

**Используемые условные знаки и обозначения:**

-  - выявленный объект культурного наследия
-  - границы территории объекта культурного наследия
-  1 - обозначение характерной (поворотной) точки

Приложение к границам территории объекта культурного наследия регионального значения «Дачный домик-1», 1865 г., расположенного по адресу: Курская область, Золотухинский район, местечко Свобода, улица Советская, дом 40, лит. А2

**Координаты характерных (поворотных) точек границ территории объекта культурного наследия регионального значения «Дачный домик-1», 1865 г., расположенного по адресу: Курская область, Золотухинский район, местечко Свобода, улица Советская, дом 40, лит. А2**

Сведения о местоположении границ объекта			
Координаты характерных (поворотных) точек в системе координат МСК-46, зона 1			
Метод определения координат – метод спутниковых геодезических измерений (определений)			
Средняя квадратическая погрешность положения характерной точки (Mt), м = 0,10			
Сведения о характерных точках границ объекта			
Обозначение характерных точек границ	Координаты, м		Описание обозначения точки на местности (при наличии)
	X	Y	
1	447843,90	1307070,16	—
2	447833,48	1307087,62	—
3	447810,46	1307073,71	—
4	447821,02	1307056,50	—
1	447843,90	1307070,16	—

УТВЕРЖДЕН  
приказом комитета по охране  
объектов культурного наследия  
Курской области  
от 30.03.2023 № 05.3-08/269

**Режим  
использования территории объекта культурного наследия  
регионального значения «Дачный домик-1», 1865 г.,  
расположенного по адресу: Курская область, Золотухинский район,  
местечко Свобода, улица Советская, дом 40, лит. А2**

На территории объекта культурного наследия регионального значения «Дачный домик-1», 1865 г., расположенного по адресу: Курская область, Золотухинский район, местечко Свобода, улица Советская, дом 40, лит. А2

**разрешается:**

проведение работ по сохранению объекта культурного наследия или его отдельных элементов;

проведение работ по озеленению и благоустройству территории, производимых, в том числе с применением методов реставрации, направленных на формирование наиболее близкого к историческому восприятию объекта культурного наследия;

прокладка, реконструкция, ремонт дорог и элементов их обустройства, а также подземных инженерных коммуникаций и сооружений, не нарушающих целостность объекта культурного наследия и не создающих угрозы его повреждения, разрушения или уничтожения, угрозы пожара;

ведение хозяйственной деятельности, не противоречащей требованиям обеспечения сохранности объекта культурного наследия и позволяющей обеспечить функционирование объекта культурного наследия в современных условиях;

доступность объекта культурного наследия в целях его экспонирования, сохранения его традиционного визуального восприятия;

реализация мер пожарной и экологической безопасности;

**запрещается:**

строительство объектов капитального строительства;

хозяйственная деятельность, ведущая к разрушению, искажению внешнего облика объекта культурного наследия, нарушающая его целостность и создающая угрозу его повреждения, разрушения или уничтожения;

искажение характеристик историко-культурного ландшафта, композиционно связанного с объектом культурного наследия;

вырубка деревьев, за исключением санитарных рубок; уничтожение травяного покрова;

установка на фасадах, крыше объекта культурного наследия кондиционеров, телеантенн, тарелок спутниковой связи, а также других средств технического обеспечения;

прокладка наземных и воздушных инженерных коммуникаций, кроме временных, необходимых для проведения работ по сохранению объекта культурного наследия;

размещение любых рекламных конструкций на объекте культурного наследия и его территории;

создание разрушающих вибрационных нагрузок динамическим воздействием на грунты в зоне их взаимодействия с объектом культурного наследия;

размещение временных построек, не связанных с проведением работ по сохранению объекта культурного наследия.