



АДМИНИСТРАЦИЯ КУРСКОЙ ОБЛАСТИ

КОМИТЕТ ПО ОХРАНЕ ОБЪЕКТОВ КУЛЬТУРНОГО НАСЛЕДИЯ КУРСКОЙ ОБЛАСТИ

П Р И К А З

от 05.09.2022

№ 05.4-08/1041

г. Курск

**Об утверждении границ и режима использования территории
объекта культурного наследия регионального значения
«Церковь Митрофановская», 1820 г., расположенного по адресу:
Курская область, Медвенский район, с. 1–е Панино, д. 172**

В соответствии с Федеральным законом от 25 июня 2002 г. № 73-ФЗ «Об объектах культурного наследия (памятниках истории и культуры) народов Российской Федерации», Законом Курской области от 29 декабря 2005 г. № 120-ЗКО «Об объектах культурного наследия Курской области», пунктом 3.10 Положения о комитете по охране объектов культурного наследия Курской области, утвержденного постановлением Губернатора Курской области от 15.09.2020 № 274-пг, ПРИКАЗЫВАЮ:

1. Утвердить:

границы территории объекта культурного наследия регионального значения «Церковь Митрофановская», 1820 г., расположенного по адресу: Курская область, Медвенский район, с. 1–е Панино, д. 172, согласно приложению № 1 к настоящему приказу;

режим использования территории объекта культурного наследия регионального значения «Церковь Митрофановская», 1820 г., расположенного по адресу: Курская область, Медвенский район, с. 1–е Панино, д. 172, согласно приложению № 2 к настоящему приказу.

2. Контроль за исполнением настоящего приказа возложить на начальника отдела разрешительной документации и учета объектов культурного наследия комитета по охране объектов культурного наследия Курской области А.И. Куткову.

Председатель комитета

И.А. Мусьял

Приложение № 1
к приказу комитета по охране
объектов культурного наследия
Курской области
от 05.09.2022 № 05.4-08/1041

**Границы территории объекта культурного наследия
регионального значения «Церковь Митрофановская», 1820 г.,
расположенного по адресу: Курская область,
Медвенский район, с. 1–е Панино, д. 172**




Границы территории объекта культурного наследия представляют собой замкнутый контур и проходят по часовой стрелке следующим образом:

- от точки 1 в северо-восточном направлении вдоль северо-западной границы участка с кадастровым номером 46:15:120601:722 до точки 2;
- от точки 2 в северо-восточном направлении до точки 3;
- от точки 3 в юго-восточном направлении до точки 4;
- от точки 4 в юго-восточном направлении до точки 5;
- от точки 5 в юго-западном направлении вдоль юго-восточной границы участка с кадастровым номером 46:15:120601:722 до точки 6;
- от точки 6 в юго-западном направлении до точки 7;
- от точки 7 в северо-западном направлении до точки 8;
- от точки 8 в северо-западном направлении до точки 9;
- от точки 9 в северо-западном направлении по прямой до точки 10;
- от точки 10 в северо-западном направлении до точки 11;
- от точки 11 в северо-восточном направлении до точки 12;
- от точки 12 в северо-восточном направлении до исходной точки 1.




**Карта (схема) границ территории объекта культурного наследия
регионального значения «Церковь Митрофановская», 1820 г.,
расположенного по адресу: Курская область,
Медвенский район, с. 1-е Панино, д. 172**



Условные обозначения:

-  - объект культурного наследия
-  - территория объекта культурного наследия
-  - характерные поворотные точки границы территории объекта культурного наследия

Территории:

-  - древесно-кустарниковой и луговой растительности/прочие
-  - местных автодорог общего пользования, проезды, автостоянки с твердым покрытием
-  - границ земельных участков, состоящих на кадастровом учете

Приложение к границам территории объекта культурного наследия регионального значения «Церковь Митрофановская», 1820 г., расположенного по адресу: Курская область, Медвенский район, с. 1–е Панино, д. 172

Координаты характерных (поворотных) точек к карте (схеме) границ территории объекта культурного наследия регионального значения «Церковь Митрофановская», 1820 г., расположенного по адресу: Курская область, Медвенский район, с. 1–е Панино, д. 172

Сведения о местоположении границ объекта		
Координаты характерных (поворотных) точек в системе координат МСК-46		
Метод определения координат – аналитический Средняя квадратическая погрешность положения характерной точки (Mt), м = 0,1 Сведения о характерных точках границ объекта		
Обозначение характерных точек границ	Координаты, м	
	X	Y
1	399038,02	1295786,65
2	399041,98	1295804,67
3	399045,20	1295819,65
4	399034,30	1295824,17
5	399018,45	1295830,57
6	399010,23	1295808,55
7	399009,26	1295803,28
8	399010,23	1295791,59
9	399011,23	1295780,16
10	399022,93	1295774,25
11	399028,21	1295771,83
12	399035,37	1295774,67
1	399038,02	1295786,65

Приложение № 2
к приказу комитета по охране
объектов культурного наследия
Курской области
от 05.09.2022 № 05.4-02/1041

**Режим
использования территории объекта культурного наследия
регионального значения «Церковь Митрофановская», 1820 г.,
расположенного по адресу: Курская область,
Медвенский район, с. 1–е Панино, д. 172**

На территории объекта культурного наследия регионального значения «Церковь Митрофановская», 1820 г., расположенного по адресу: Курская область, Медвенский район, с. 1–е Панино, д. 172

разрешается:

ведение хозяйственной деятельности, не противоречащей требованиям обеспечения сохранности объекта культурного наследия и позволяющей обеспечить функционирование объекта культурного наследия в современных условиях, в том числе:

проведение работ, направленных на сохранение объекта культурного наследия (ремонт, реставрация, консервация, приспособление памятника для современного использования), без изменений его особенностей, составляющих предмет охраны, на основании выполненных, согласованных и утвержденных в установленном порядке;

размещение на территории объекта культурного наследия памятных знаков и иной историко-культурной информации, связанных с объектом культурного наследия;

проведение работ по благоустройству территории объекта культурного наследия, оборудование территории элементами освещения, малыми архитектурными формами;

применение при благоустройстве и оборудовании территории отделочных материалов и дорожных покрытий нейтральной цветовой гаммы и фактуры;

устройство прозрачных ограждений высотой не более 1,5 м, с использованием традиционных материалов, архитектурно-исторических элементов и декоративной отделки;

санация древесных насаждений для обеспечения визуального восприятия здания, озеленение территории с учетом визуального восприятия объекта культурного наследия;

капитальный ремонт и реконструкция существующих объектов инженерной инфраструктуры, прокладка новых объектов инженерной инфраструктуры (за исключением наземных и надземных сетей теплоснабжения, водоснабжения, газоснабжения и электроснабжения);

проведение земляных работ и благоустройство территории осуществляется на основании разрешения государственного органа охраны объектов культурного наследия при условии обеспечения сохранности объекта культурного наследия при проведении указанных работ;

запрещается:

снос объекта культурного наследия;

любое строительство, не связанное с восстановлением исторических утраченных элементов объекта культурного наследия;

возведение пристроек к объекту культурного наследия, изменение традиционных характеристик здания, влекущее за собой причинение вреда в виде реального ущерба и (или) умаления его историко-культурной ценности;

хозяйственная деятельность любого вида, ведущая к разрушению, искажению исторического облика объекта культурного наследия;

установка временных и некапитальных сооружений, рекламных конструкций;

проведение любых земляных работ без опережающих археологических исследований;

любое динамическое воздействие на грунты в зоне их взаимодействия с объектом культурного наследия, создающее разрушающие вибрационные нагрузки;

прокладка наземных инженерных коммуникаций, за исключением временных, необходимых для проведения ремонтно-реставрационных работ;

самовольная посадка и вырубка насаждений;

нахождение высокоствольных и вечнозеленых деревьев и кустарников перед главными фасадами здания;

установка прозрачного ограждения высотой более 1,5 м и всех видов глухого ограждения при устройстве ограждений земельных участков;

использование в окраске ограждений ярких цветов;

использование при реконструкции и капитальном ремонте сайдинга, ярких колористических решений в отделке фасадов и кровельном покрытии;

осуществление производства работ по сносу, реконструкции и капитальному ремонту без согласования регионального органа охраны объектов культурного наследия;

захламление территории, организация стоков ливневых, талых и загрязненных вод в сторону территорий объектов культурного наследия;

иные изменения, не согласованные с государственным органом охраны объектов культурного наследия.