



АДМИНИСТРАЦИЯ КУРСКОЙ ОБЛАСТИ

ПОСТАНОВЛЕНИЕ

от 09.12.2021 № 1326-па

г. Курск

**Об установлении зон охраны объекта культурного наследия
регионального значения «Братская могила воинов
Советской Армии, погибших в феврале 1943 года.
Захоронено 30 человек, установлено фамилий на 19 человек.
Обелиск установлен в 1952 году», 1943 г., 1952 г.,
расположенного по адресу: Курская область, Курский район,
пос. Камыши Букреевского сельсовета (на усадьбе
машино-испытательной станции) (современный адрес: Курская область,
Курский район, Камышинский сельсовет, пос. Камыши),
и утверждении требований к градостроительным регламентам
в границах территорий данных зон**

В соответствии со статьей 34 Федерального закона от 25 июня 2002 года № 73-ФЗ «Об объектах культурного наследия (памятниках истории и культуры) народов Российской Федерации», статьей 35 Закона Курской области от 29 декабря 2005 года № 120-ЗКО «Об объектах культурного наследия Курской области», постановлением Правительства Российской Федерации от 12 сентября 2015 г. № 972 «Об утверждении Положения о зонах охраны объектов культурного наследия (памятников истории и культуры) народов Российской Федерации и о признании утратившими силу отдельных положений нормативных правовых актов Правительства Российской Федерации», на основании проекта зон охраны объекта культурного наследия регионального значения «Братская могила воинов Советской Армии, погибших в феврале 1943 года. Захоронено 30 человек, установлено фамилий на 19 человек. Обелиск установлен в 1952 году», 1943 г., 1952 г., расположенного по адресу: Курская область, Курский район, пос. Камыши Букреевского сельсовета (на усадьбе машино-испытательной станции), и положительного заключения государственной историко-культурной экспертизы, в целях обеспечения сохранности объектов культурного наследия (памятников истории и культуры) народов Российской Федерации Администрация Курской области ПОСТАНОВЛЯЕТ:

1. Установить зоны охраны объекта культурного наследия регионального значения «Братская могила воинов Советской Армии, погибших в феврале 1943 года. Захоронено 30 человек, установлено фамилий



на 19 человек. Обелиск установлен в 1952 году», 1943 г., 1952 г., расположенного по адресу: Курская область, Курский район, пос. Камыши Букреевского сельсовета (на усадьбе машино-испытательной станции) (современный адрес: Курская область, Курский район, Камышинский сельсовет, пос. Камыши) (далее - объект культурного наследия), согласно приложению.

2. Утвердить прилагаемые требования к градостроительным регламентам в границах территории зон охраны объекта культурного наследия регионального значения «Братская могила воинов Советской Армии, погибших в феврале 1943 года. Захоронено 30 человек, установлено фамилий на 19 человек. Обелиск установлен в 1952 году», 1943 г., 1952 г., расположенного по адресу: Курская область, Курский район, пос. Камыши Букреевского сельсовета (на усадьбе машино-испытательной станции) (современный адрес: Курская область, Курский район, Камышинский сельсовет, пос. Камыши).

3. Комитету по охране объектов культурного наследия Курской области (И.А. Мусьял) обеспечить:

контроль за соблюдением требований к градостроительным регламентам в границах территорий зон охраны объекта культурного наследия, утвержденных настоящим постановлением;

представление сведений о наличии зон охраны объекта культурного наследия в установленном порядке в орган регистрации прав для учета в Едином государственном реестре недвижимости;

направление копии настоящего постановления в Администрацию Курского района Курской области для отображения установленных зон охраны объекта культурного наследия и соблюдения требований к градостроительным регламентам в границах территорий зон охраны объекта культурного наследия в правилах землепользования и застройки муниципального образования «Камышинский сельсовет» Курского района Курской области.

Губернатор
Курской области



Р. Старовойт

Приложение
к постановлению Администрации
Курской области
от 09.12.2021 № 1326-па

**Зоны охраны объекта культурного наследия регионального значения
«Братская могила воинов Советской Армии, погибших в феврале
1943 года. Захоронено 30 человек, установлено фамилий на 19 человек.
Обелиск установлен в 1952 году», 1943 г., 1952 г., расположенного по
адресу: Курская область, Курский район, пос. Камыши Букреевского
сельсовета (на усадьбе машино-испытательной станции)
(современный адрес: Курская область, Курский район, Камышинский
сельсовет, пос. Камыши)**

1. Общие сведения

На основании проведенных историко-культурных исследований и визуально-ландшафтного анализа, с учетом роли объекта культурного наследия регионального значения «Братская могила воинов Советской Армии, погибших в феврале 1943 года. Захоронено 30 человек, установлено фамилий на 19 человек. Обелиск установлен в 1952 году», 1943 г., 1952 г., расположенного по адресу: Курская область, Курский район, пос. Камыши Букреевского сельсовета (на усадьбе машино-испытательной станции) (современный адрес: Курская область, Курский район, Камышинский сельсовет, пос. Камыши) (далее - объект культурного наследия), границ территории объекта культурного наследия, в целях обеспечения его сохранности в историко-градостроительной и природной среде устанавливается следующий состав зон охраны:

охранная зона объекта культурного наследия.

Границы и режим использования территории объекта культурного наследия утверждены приказом управления Администрации Курской области по охране объектов культурного наследия от 20.11.2020 № 246-п «Об утверждении границ и режима использования территории объекта культурного наследия регионального значения «Братская могила воинов Советской Армии, погибших в феврале 1943 года. Захоронено 30 человек, установлено фамилий на 19 человек. Обелиск установлен в 1952 году», 1943 г., 1952 г., расположенного по адресу: Курская область, Курский район, пос. Камыши Букреевского сельсовета (на усадьбе машино-испытательной станции)».

2. Охранная зона объекта культурного наследия

Территория охранной зоны включает часть территории с севера, востока и запада от Братской могилы, не состоящую на кадастровом учете.

2.1. Описание границ охранной зоны объекта культурного наследия

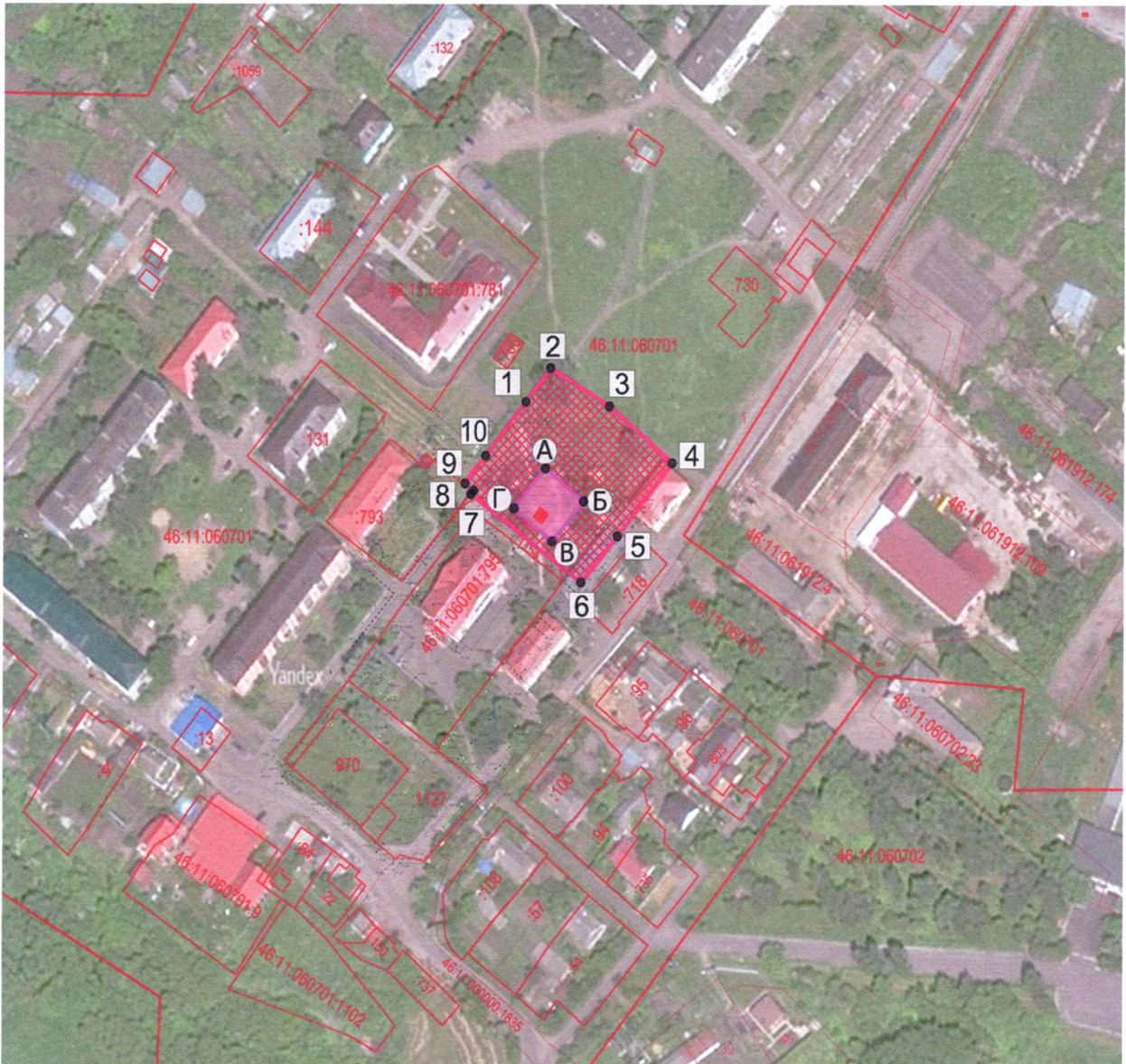
Границы участка охранной зоны объекта культурного наследия представляют собой замкнутый контур и проходят по часовой стрелке следующим образом:

- от точки 1 в северо-восточном направлении до точки 2;
- от точки 2 в юго-восточном направлении до точки 3;
- от точки 3 в юго-восточном направлении по прямой до точки 4;
- от точки 4 в юго-западном направлении до точки 5;
- от точки 5 в юго-западном направлении, параллельно юго-восточной границе территории объекта культурного наследия до точки 6;
- от точки 6 в северо-западном направлении по прямой, пересекая земельный участок с кадастровым номером 46:11:060701:1154, до точки 7;
- от точки 7 в северо-восточном направлении до точки 8, расположенной на восточном углу земельного участка с кадастровым номером 46:11:060701:793;
- от точки 8 в северо-западном направлении до точки 9;
- от точки 9 в северо-восточном направлении по прямой до точки 10;
- от точки 10 в северо-восточном направлении до исходной точки 1.






**Координаты поворотных точек границ зон охраны объекта
культурного наследия**




№ поворотной точки	Координаты точек в системе координат МСК-46, м	
	X	Y
1	429661.94	1304557.21
2	429674.73	1304567.05
3	429660.37	1304590.19
4	429639.23	1304614.98
5	429612.18	1304593.46
6	429594.95	1304579.18
7	429627.66	1304535.67
8	429628.98	1304536.75
9	429631.57	1304533.37
10	429641.91	1304541.41
1	429661.94	1304557.21

Схема (графическое описание местоположения)
границ зон охраны объекта культурного наследия регионального значения «Братская могила воинов Советской Армии, погибших в феврале 1943 года. Захоронено 30 человек, установлено фамилий на 19 человек. Обелиск установлен в 1952 году», 1943 г., 1952 г., расположенного по адресу: Курская область, Курский район, пос. Камыши Букреевского сельсовета (на усадьбе машино-испытательной станции) (современный адрес: Курская область, Курский район, Камышинский сельсовет, пос. Камыши)



Условные обозначения:

-  - объект культурного наследия
-  - территория объекта культурного наследия
-  - охранный зона объекта культурного наследия
-  - характерные поворотные точки границы территории объекта культурного наследия
-  - характерные поворотные точки границ зон охраны объекта культурного наследия

- Территории:**
-  - древесно-кустарниковой и луговой растительности/прочие
 -  - местных автодорог общего пользования, проезды, автостоянки с твердым покрытием
 -  - границ земельных участков, состоящих на кадастровом учете

УТВЕРЖДЕНЫ
постановлением Администрации
Курской области
от 09.12.2021 № 1326-па

ТРЕБОВАНИЯ

**к градостроительным регламентам в границах территории охранной
зоны объекта культурного наследия регионального значения
«Братская могила воинов Советской Армии, погибших в феврале 1943
года. Захоронено 30 человек, установлено фамилий на 19 человек.
Обелиск установлен в 1952 году», 1943 г., 1952 г., расположенного по
адресу: Курская область, Курский район, пос. Камыши Букреевского
сельсовета (на усадьбе машино-испытательной станции)
(современный адрес: Курская область, Курский район, Камышинский
сельсовет, пос. Камыши)**

В границах охранной зоны объекта культурного наследия

разрешается:

проведение работ по реставрации объекта культурного наследия, согласованных в установленном порядке государственным органом охраны объектов культурного наследия Курской области;

проведение работ по благоустройству и озеленению территории, оборудование территории элементами освещения, скамейками, урнами;

прокладка, ремонт, реконструкция подземных инженерных коммуникаций, необходимых для функционирования окружающей застройки с последующей рекультивацией нарушенных участков;

сохранение условий восприятия объекта культурного наследия;

проведение санитарных рубок древесно-кустарниковой растительности;

проведение мероприятий пожарной безопасности.

запрещается:

строительство объектов капитального строительства, за исключением применения специальных мер, направленных на сохранение и восстановление (регенерацию) историко-градостроительной среды объекта культурного наследия (восстановление, воссоздание, восполнение частично или полностью утраченных элементов и (или) характеристик историко-градостроительной среды);

хозяйственная деятельность, нарушающая целостность, сохранность,

а также визуальное восприятие объекта культурного наследия;

самовольная посадка и вырубка зеленых насаждений, кроме санитарных рубок;

любая хозяйственная деятельность, связанная с загрязнением почв, грунтовых и подземных вод, поверхностных стоков, нарушением почвенного покрова;

прокладка инженерных коммуникаций наземным и надземным способом, кроме временных, необходимых для проведения ремонтно-реставрационных работ;

прокладка новых трасс дорог, размещение автостоянок и паркингов;

искажение и изменение исторического рельефа местности;

возведение «глухих» ограждений, в том числе из профилированного металла и железобетонных ограждений;

производство работ, создающих вибрационные нагрузки на объект культурного наследия;

организация необорудованных мест для сбора мусора, размещение площадок с мусорными контейнерами в зонах основных видовых раскрытий на территорию памятника;

установка рекламных конструкций, щитов, баннеров и (или) конструкций для них;

проведение земляных работ, за исключением посадки деревьев, кустарников без обеспечения сохранности объектов археологического наследия в установленном порядке.